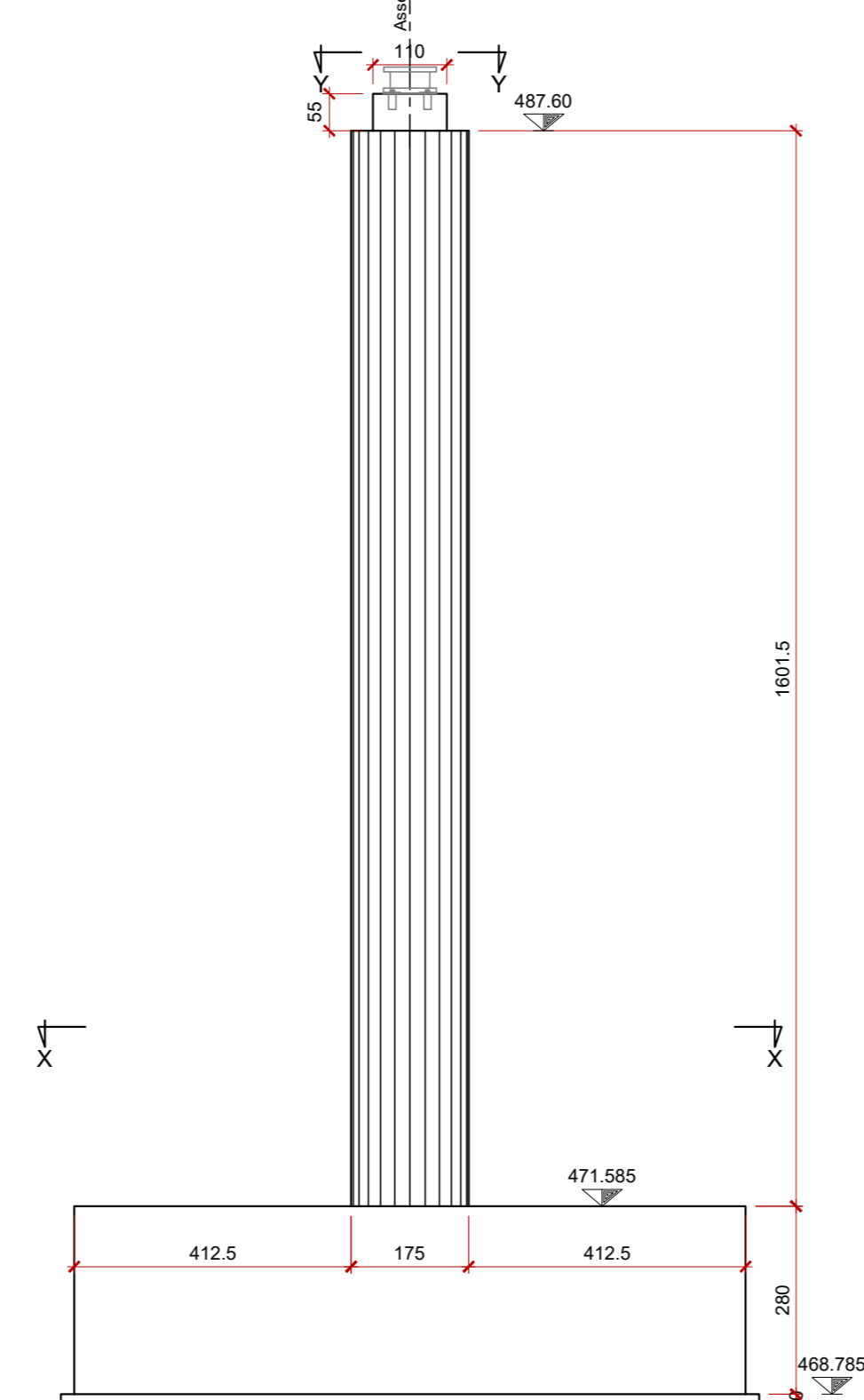
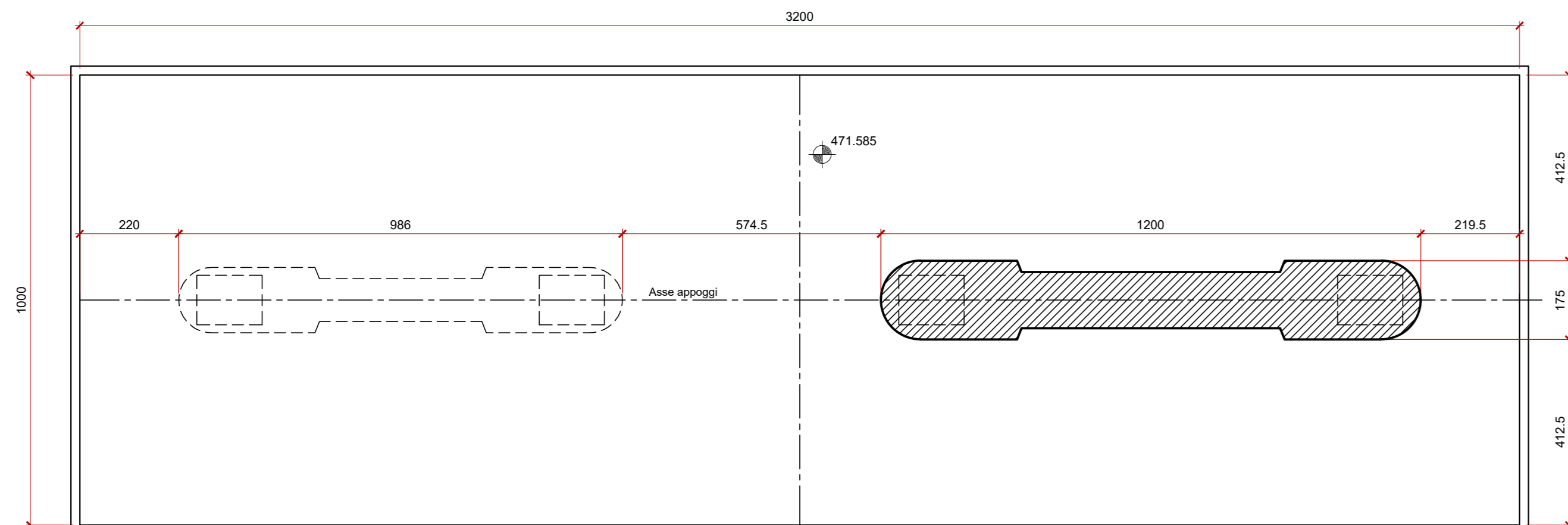


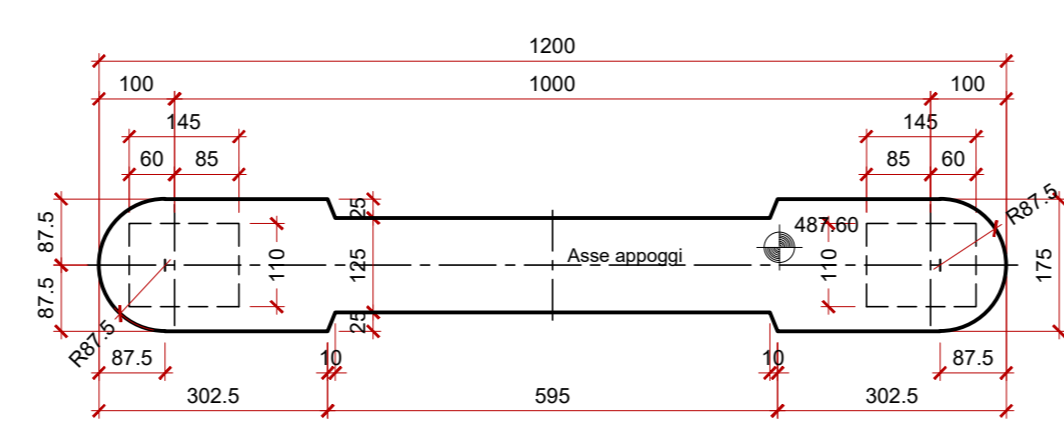
Prospetto laterale



Pianta fondazioni



Pianta pila P4Dx



GRAFICI ARCHITETTONICI - Scala 1:100



Direzione Progettazione e Realizzazione Lavori

ITINERARIO RAGUSA-CATANIA
Collegamento viario compreso tra lo Svincolo della S.S. 514 "di Chiaramonte"
con la S.S. 115 e lo Svincolo della S.S. 194 "Ragusana"
LOTTO 1 - Dallo svincolo n. 1 sulla S.S. 115 (compreso) allo svincolo n. 3 sulla S.P. 5 (escluso)

PROGETTO ESECUTIVO COD PA895

PROGETTAZIONE: ATI SINTAGMA - GP INGEGNERIA - COOPROGETTI-GDG - ICARIA - OMNISERVICE

PROGETTISTA RESPONSABILE DELL'INTEGRAZIONE DELLE PRESTAZIONI:

SPECIALISTE:

IL GEOLOGO:

IL COORDINATORE PER LA SICUREZZA IN FASE DI PROGETTAZIONE:

VISTO IL RESPONSABILE DEL PROCEDIMENTO:

IL GRUPPO DI PROGETTAZIONE:

MANDANTI:

IL RESPONSABILE DI PROGETTO:

IL RESPONSABILE DEL PROCEDIMENTO:

IL RESPONSABILE DI PROGETTO:

VIADOTTI
VIADOTTO VALLONE DELLE COSTE - CARR. DX
Pila 4 - Carpenteria

PROGETTO	REV.	DESCRIZIONE	DATA	REDAITTO	VERIFICATO	APPROVATO
LO4082	E	2101				
CODICE ELAB. TO1V101STRCP06						
REVISIONE: A			06/06/2021	M. Muto	A. Sporelli	A. Granai
SCALE: Varie						