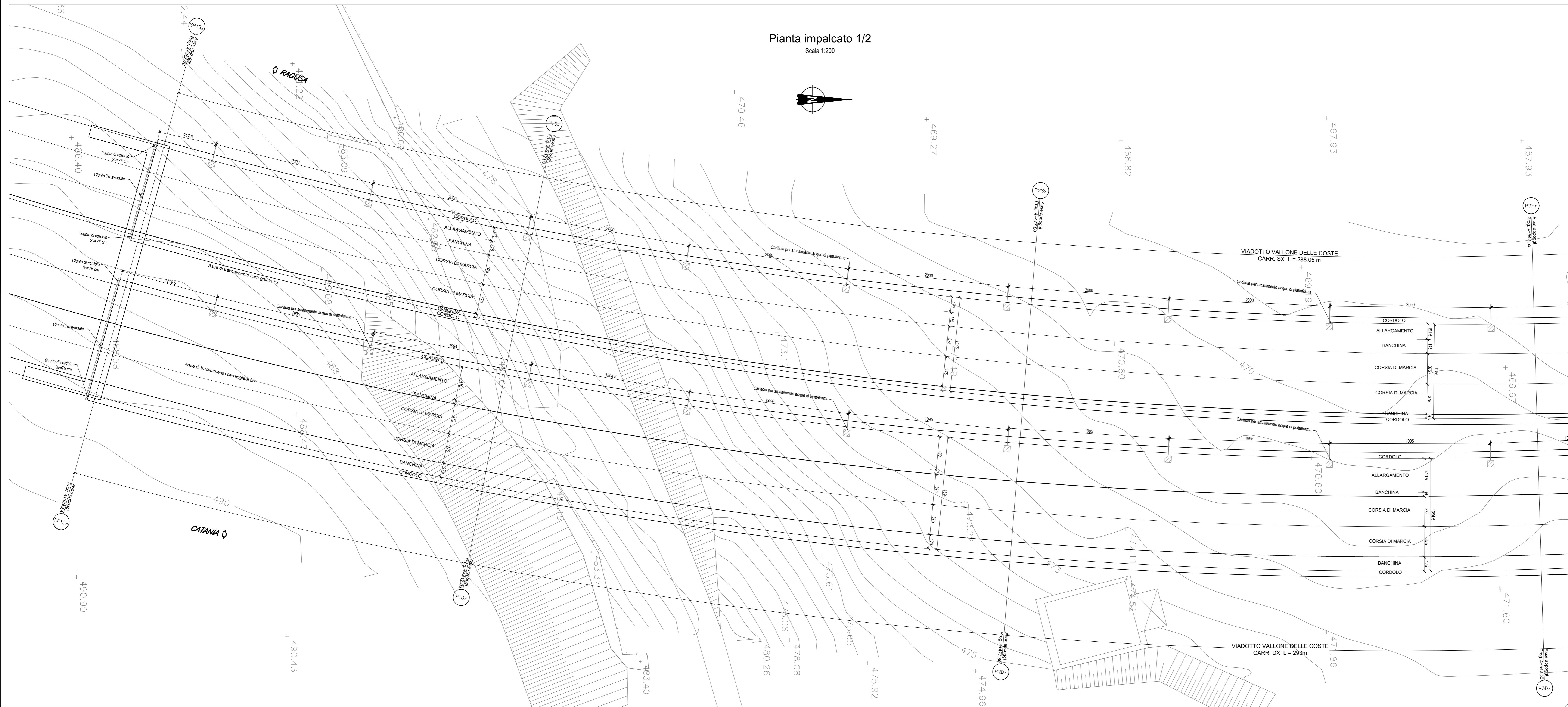
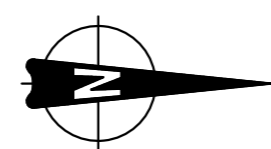


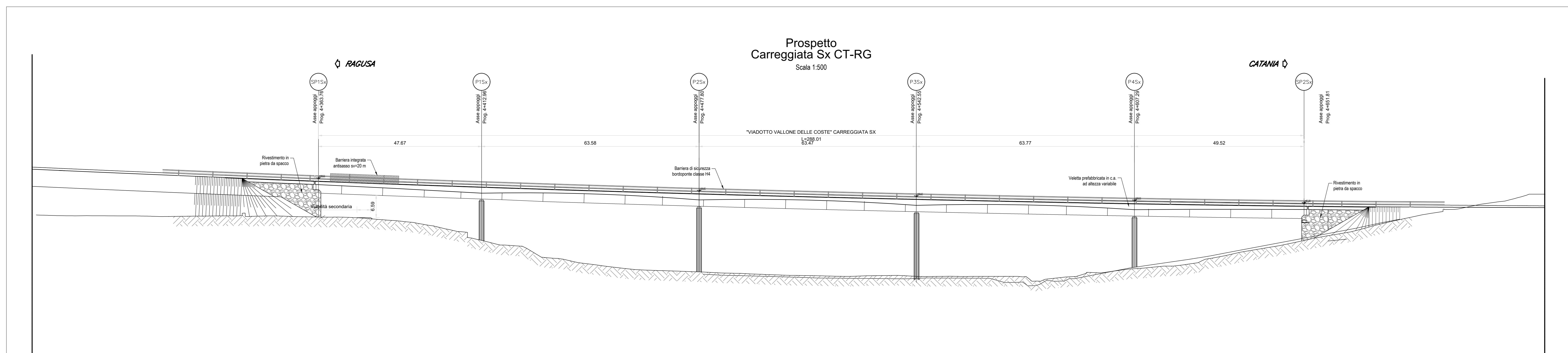
Pianta impalcato 1/2

Scala 1:200



Prospetto Carreggiata Sx CT-RG

Scala 1:500



Direzione Progettazione e Realizzazione Lavori

**ITINERARIO RAGUSA-CATANIA**  
Collegamento viario compreso tra lo Svincolo della S.S. 514 "di Chiaramonte" con la S.S. 115 e lo Svincolo della S.S. 194 "Ragusana"  
LOTTO 1 - Dallo svincolo n. 1 sulla S.S. 115 (compreso) allo svincolo n. 3 sulla S.P. 5 (escluso)

PROGETTO ESECUTIVO

cod. PA895

PROGETTAZIONE: ATI SINTAGMA - GP INGEGNERIA - COOPROGETTI - GDG - ICARIA - OMNISERVICE

SPECIFICAZIONI: **GRUPPO DI PROGETTAZIONE:**

PROGETTISTA RESPONSABILE DELL'INTEGRAZIONE DELLE PRESTAZIONI SPECIFICAZIONI:  
Dott. Ing. Mauro Granieri  
Ordine degli Ingegneri della Prov. di Perugia n° 4351

IL GEOLOGO:  
Dott. Geol. Marco Leonardi  
Ordine dei Geologi della Regione Lazio n° 2541

IL COORDINATORE PER LA SICUREZZA IN FASI DI PROGETTAZIONE:  
Dott. Ing. Ambrogio Signorini  
Ordine degli Ingegneri della Provincia di Roma n° 435111

VISTO IL RESPONSABILE DEL PROCEDIMENTO:  
Dott. Ing. Luigi Mupo

IL RESPONSABILE DEL PROGETTO:  
Dott. Ing. P. Agnello

**VIADOTTI**  
VIADOTTO VALLONE DELLE COSTE - CARR. SX  
Pianta impalcato, prospetti e sezioni - Tav. 1/2

CODICE PROGETTO	LV. PROJ.	N. PROJ.	NOVE FILE	REVISIONE	SCALA:
LQ408ZE2101			1011625100018	B	Varie
D					
C					
A	REVISIONE A SEGUITO ISTRUTTORIA ANAS	SETTEMBRE 2021	A. Signorini	A. Signorini	N. Granieri
B	EMMISSIONE	GIUGNO 2021	M. Mubano	A. Signorini	N. Granieri
REV.	DESCRIZIONE	DATA	REDATTO	VERIFICATO	APPROVATO