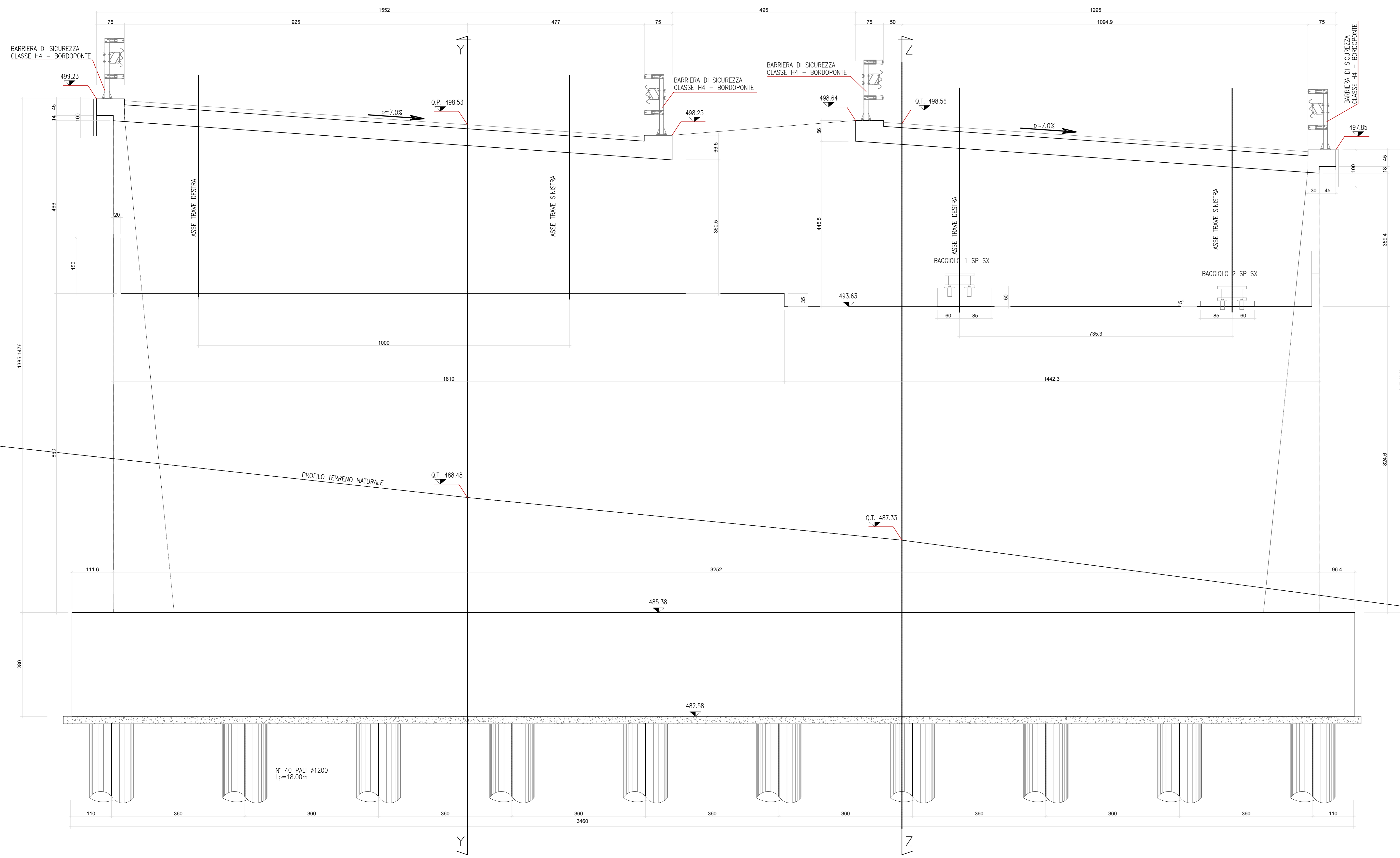
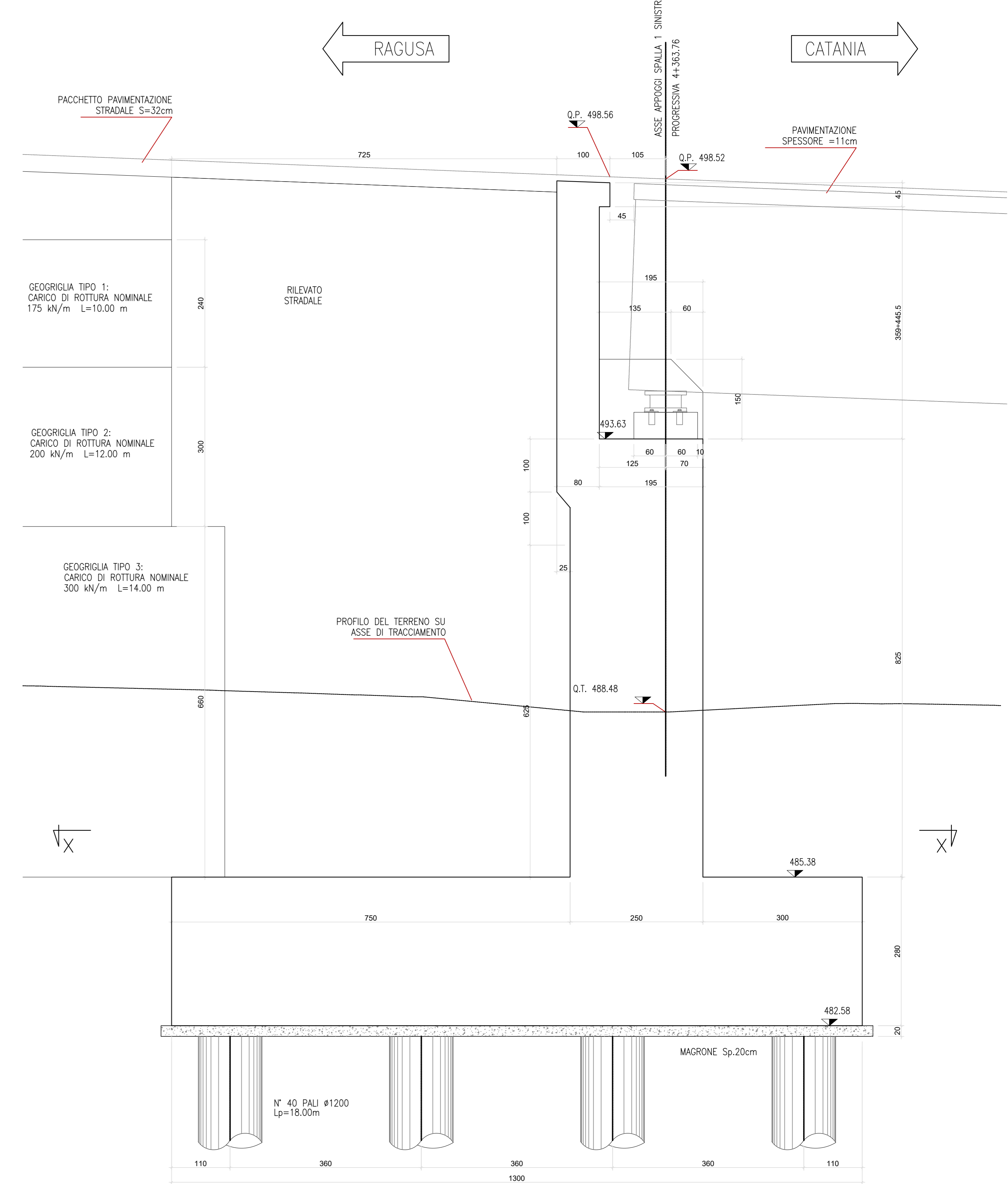


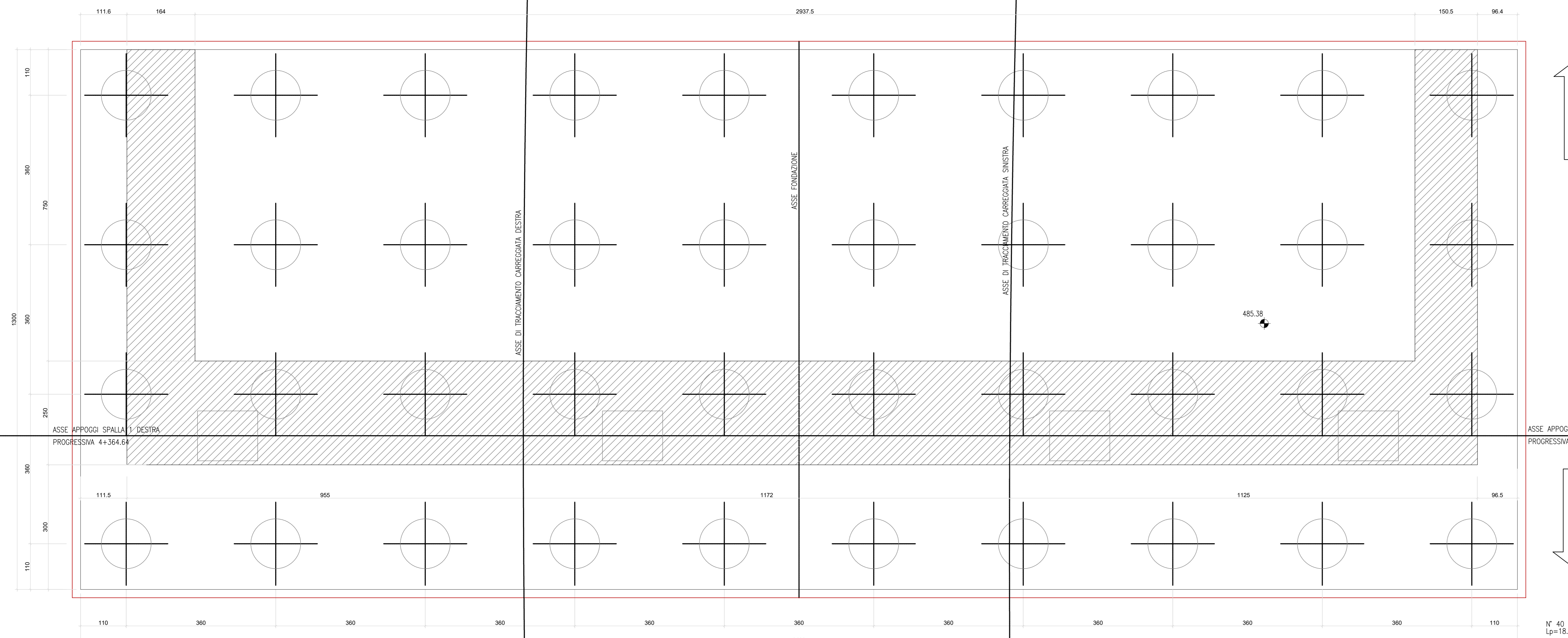
SPALLA Sp1Sx - VISTA FRONTALE



SPALLA Sp1Sx - SINISTRA (SEZIONE Z-Z)



SPALLA Sp1Sx - PIANTA



sanas
GRUPPO FS ITALIANE
Direzione Progettazione e Realizzazione Lavori

ITINERARIO RAGUSA-CATANIA
Collegamento viario compreso tra lo Svincolo della S.S. 514 "di Chiamaronte" con la S.S. 115 e lo Svincolo della S.S. 194 "Ragusana"
LOTTO 1 - Dallo svincolo n. 1 sulla S.S. 115 (compreso) allo svincolo n. 3 sulla S.P. 5 (escluso)

PROGETTO ESECUTIVO COD. PA895

PROGETTAZIONE: ATI SINTAGMA - GP INGEGNERIA - COOPROGETTI-GDG-ICARIA - OMNISERVICE

PROGETTISTA RESPONSABILE DELL'INTEGRAZIONE DELLE PRESTAZIONI SPECIALISTICHE:
Dott. Ing. Mario Granieri
Ordine degli Ingegneri della Prov. di Perugia n° A3511

IL GRUPPO DI PROGETTAZIONE:
MANDATARIO: Sintagma
MANDANTE:
IL GEOLOGO:
Dott. Geol. Marco Leonardi
Ordine dei Geologi della Regione Lazio n° 2541
IL COORDINATORE PER LA SICUREZZA IN FASI DI PROGETTAZIONE:
Dott. Ing. Ambrogio Signorini
Ordine degli Ingegneri della Provincia di Roma n° A35111
VISTO IL RESPONSABILE DEL PROCEDIMENTO:
Dott. Ing. Luigi Mupo

IL RESPONSABILE DEL PROGETTO:

VIADOTTI
VIADOTTO VALLONE DELLE COSTE - CARR. SX
Spalle - Carpenteria spalle Sp1 lato RG

PROGETTO	LV. MOD.	N. MOD.	NOTE FILE	REVISIONE	SCALA:			
LQ408Z	E	2101	ITINERARIO RAGUSA-CATANIA	C	Varie			
CODICE EUB:			T01V102STRCP01					
D	Revisione a seguito di Rapporto di Verifica				Novembre 2021	A. Signorini	A. Signorini	A. Granieri
B	Revisione a seguito istruttoria ANAS				Settembre 2021	A. Signorini	A. Signorini	A. Granieri
A	EMISSIONE				GIUGNO 2021	A. Miele	A. Signorini	A. Granieri
REV.	DESCRIZIONE	DATA	REDATTO	VERIFICATO	APPROVATO			