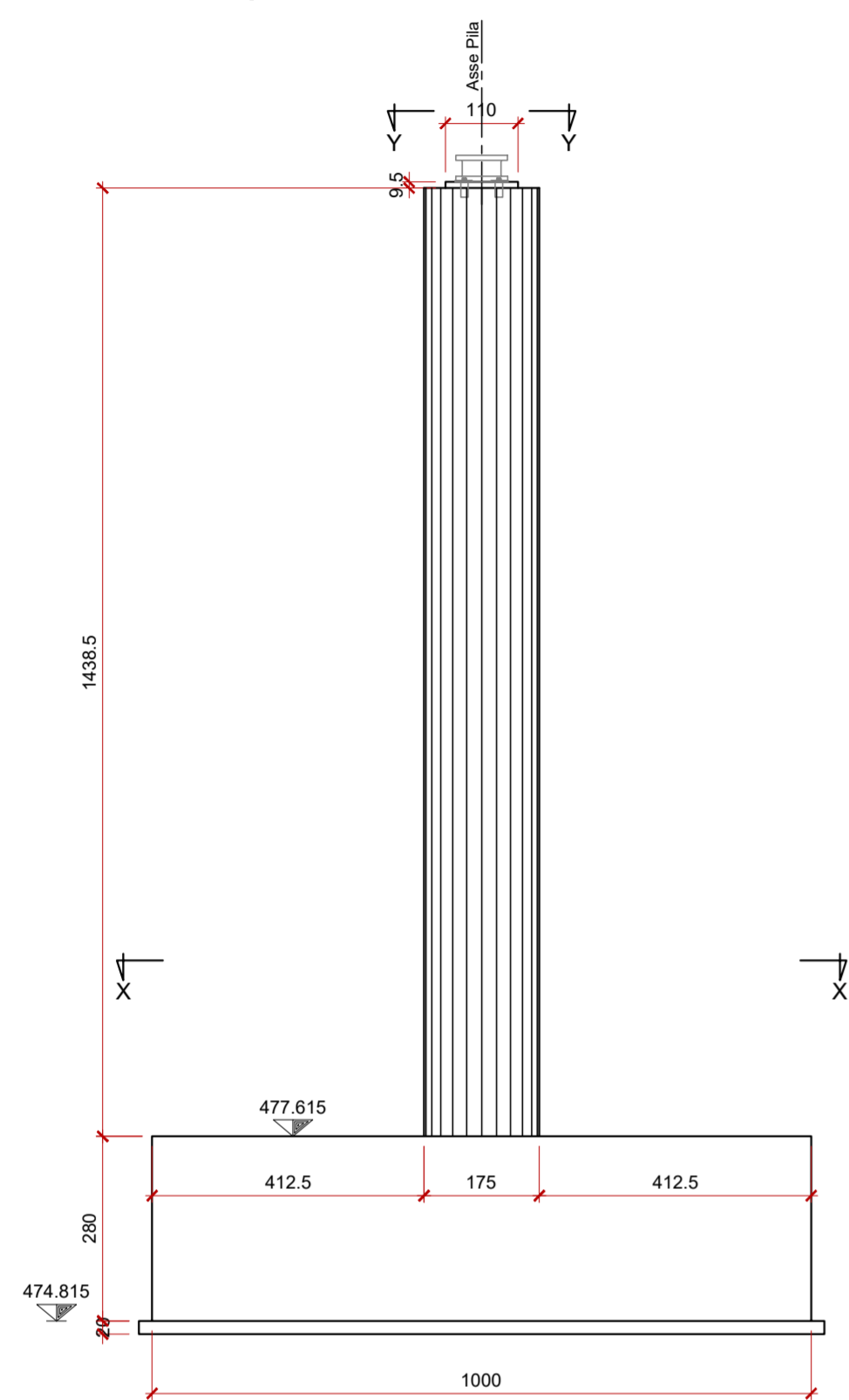
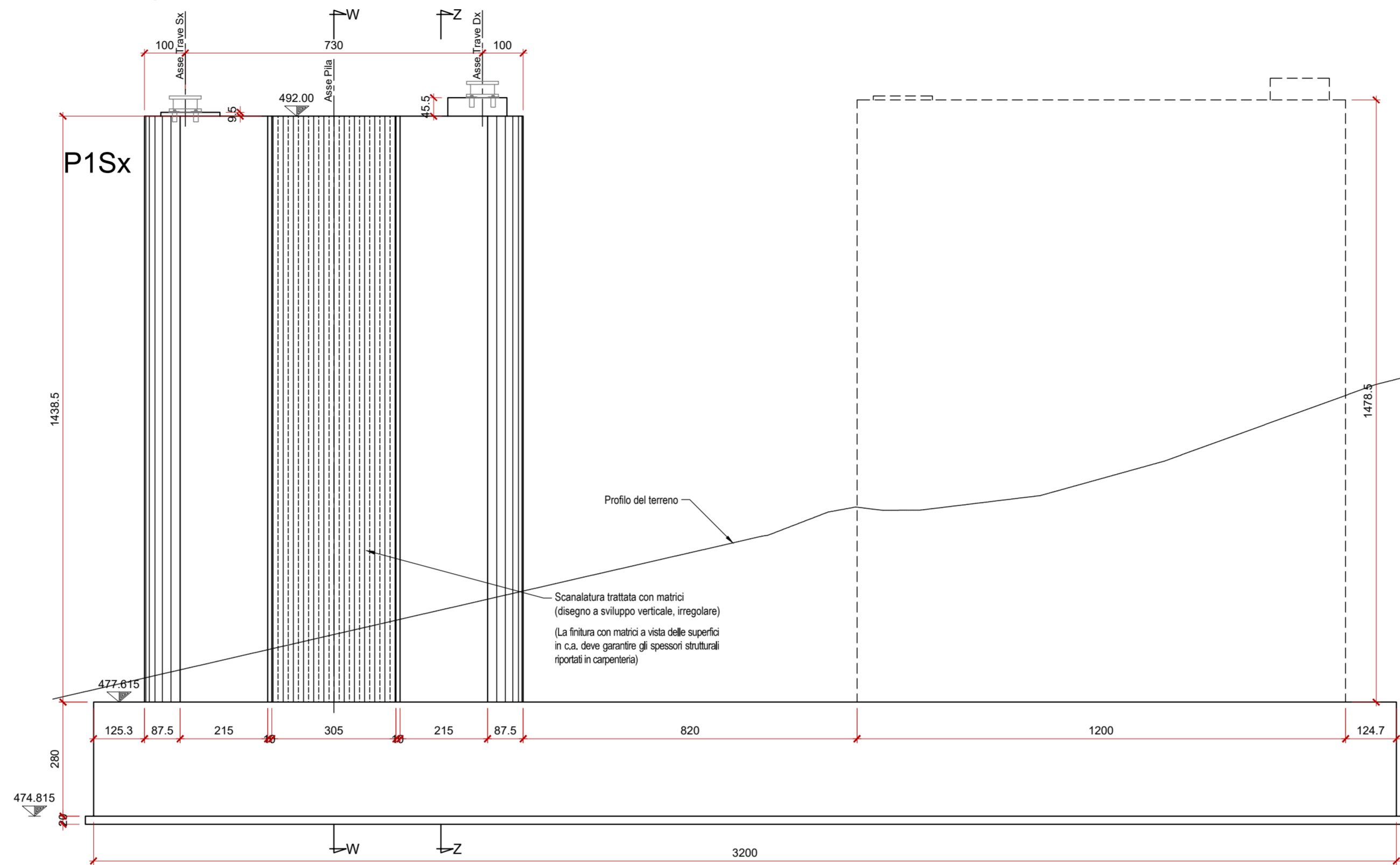


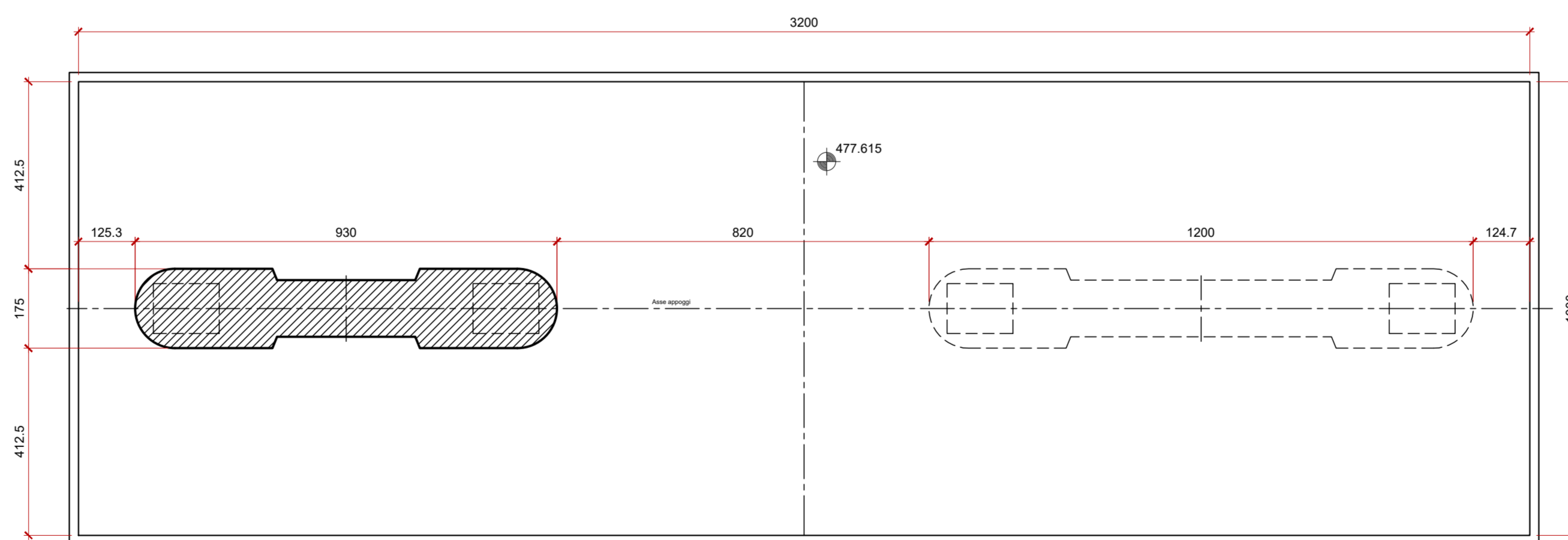
Prospetto laterale



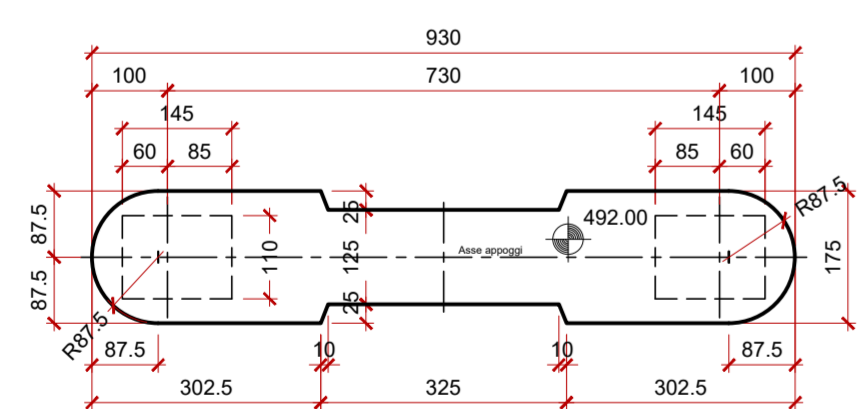
Prospetto frontale



Pianta fondazioni



Pianta pila P1Sx



GRAFICI ARCHITETTONICI - Scala 1:100

**Sanas**  
GRUPPO FS ITALIANE

**Direzione Progettazione e Realizzazione Lavori**

**ITINERARIO RAGUSA-CATANIA**  
Collegamento viario compreso tra lo Svincolo della S.S. 514 "di Chiamonte" con la S.S. 115 e lo Svincolo della S.S. 194 "Ragusana"  
LOTTO 1 - Dallo svincolo n. 1 sulla S.S. 115 (compreso) allo svincolo n. 3 sulla S.P. 5 (escluso)

**PROGETTO ESECUTIVO** COD. PA895

PROGETTAZIONE: ATI SINTAGMA - GP INGEGNERIA - COOPROGETTI-GDG - ICARIA - OMNISERVICE

PROGETTISTA RESPONSABILE DELL'INTEGRAZIONE DELLE PRESTAZIONI SPECIALISTICHE:  
Dott. Ing. Nando Granieri  
Ordine degli Ingegneri della Prov. di Perugia n° A351

IL GEOLOGO:  
Dott. Geol. Marco Leonardi  
Ordine dei Geologi della Regione Lazio n° 1541

IL COORDINATORE PER LA SICUREZZA IN FASE DI PROGETTAZIONE:  
Dott. Ing. Ambrogio Signorilli  
Ordine degli Ingegneri della Provincia di Roma n° A35111

VISTO IL RESPONSABILE DEL PROCEDIMENTO  
Dott. Ing. Luigi Musco

IL GRUPPO DI PROGETTAZIONE:  
MANDATARIA: Sintagma  
MANDANTI: GP INGEGNERIA, COOPROGETTI, GDG, ICARIA, OMNISERVICE

IL RESPONSABILE DI PROGETTO:  
Dott. Ing. Luigi Musco

**VIADOTTI**  
**VIADOTTO VALLONE DELLE COSTE - CARR. SX**  
Pila 1 - Carpenteria

PROGETTO	LEV. PROG.	N. PROG.	CODICE ELAB.	REVISIONE	SCALA:
LO408Z	E	2101	T01VI02STRCP03	B	Varie
D					
C					
B	REVISIONE A SEGUITO ISTRUTTORIA ANAS	SETTEMBRE 2021	M. Modano	A. Signorilli	N. Granieri
A	EMISSIONE	GIUGNO 2021	M. Modano	A. Signorilli	N. Granieri
REV.	DESCRIZIONE	DATA	REDATTO	VERIFICATO	APPROVATO