Sezione longitudinale
Carreggiata Sx CT-RG

Scala 1:500

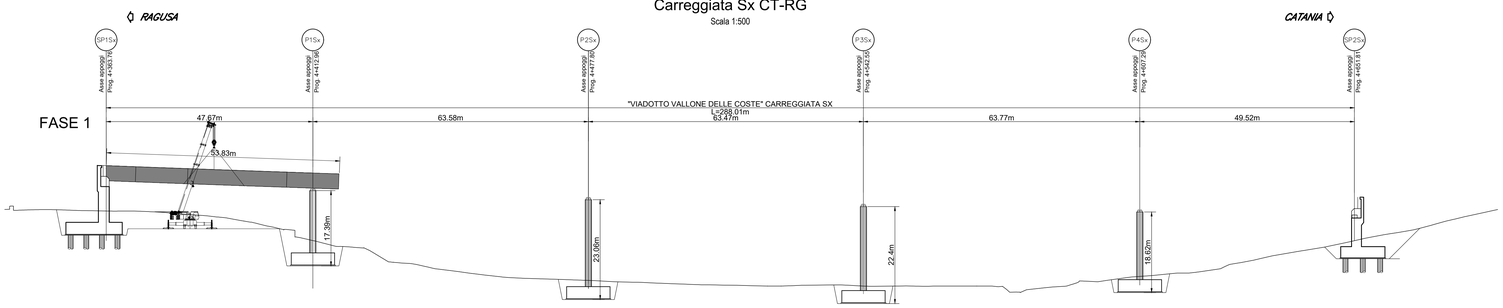

FASE 1

- REALIZZAZIONE FONDAZIONI DI PILE E SPALLE
- REALIZZAZIONE ELEVAZIONI DI PILE E SPALLE
- ASSEMBLAGGIO A TERRA E POSA CARPENTERIA METALLICA PRIMA CAMPATA

Sezione longitudinale
Carreggiata Sx CT-RG

Scala 1:500

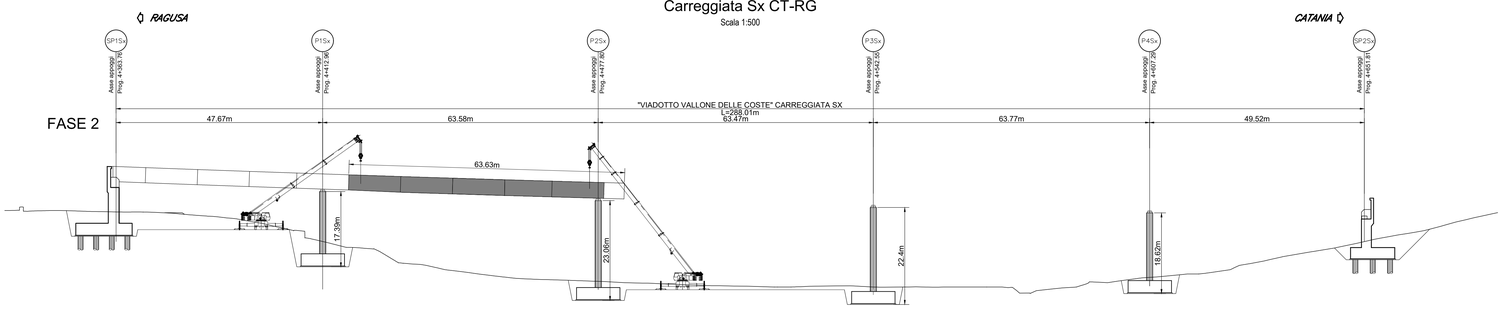

FASE 2

- ASSEMBLAGGIO A TERRA E POSA CARPENTERIA METALLICA SECONDA CAMPATA

Sezione longitudinale
Carreggiata Sx CT-RG

Scala 1:500

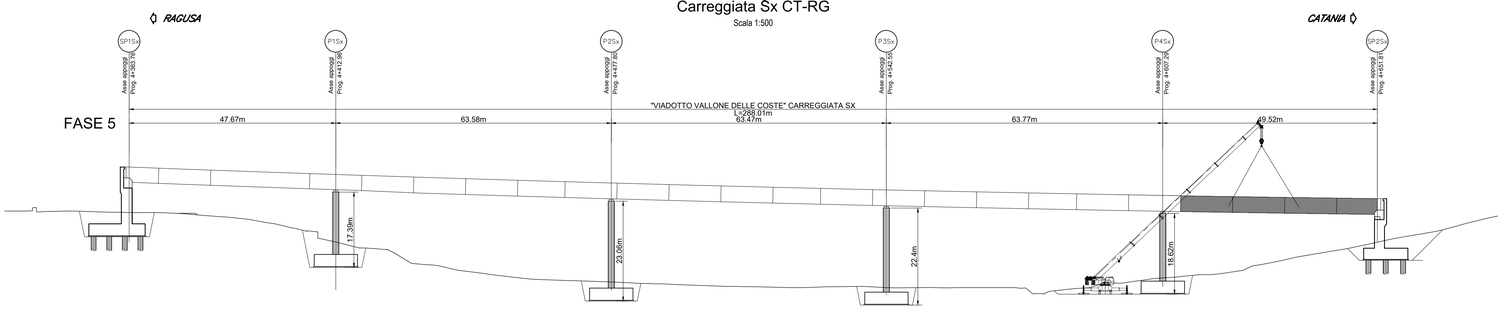

FASE 5

- ASSEMBLAGGIO A TERRA E POSA CARPENTERIA METALLICA ULTIMA CAMPATA

Prospetto
Carreggiata Sx CT-RG

Scala 1:500

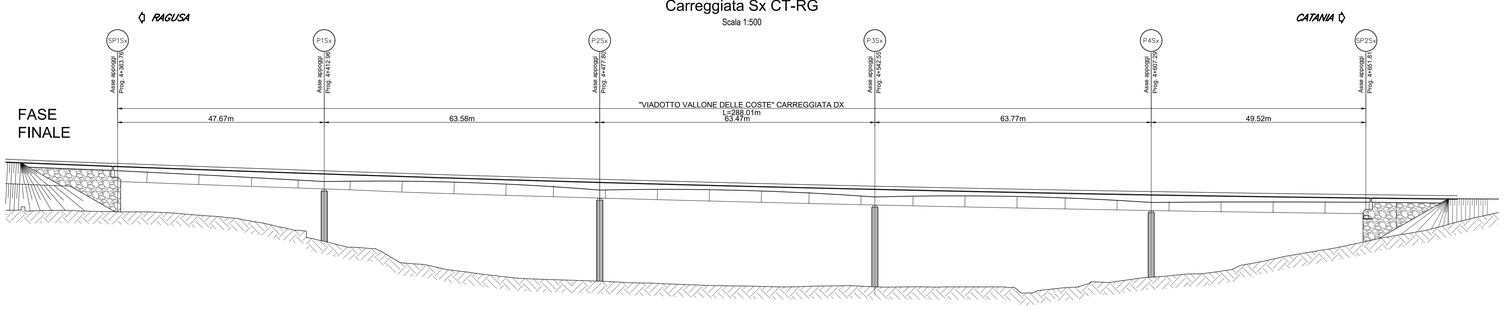

FASE FINALE

- POSA PREDALLE IN CLS E ARMATURA SOLETTA
- GETTO SOLETTA IN CLS
- POSA DELLE FINITURE E COMPLETAMENTO OPERA

FASI GETTO SOLETTA

Fase 1

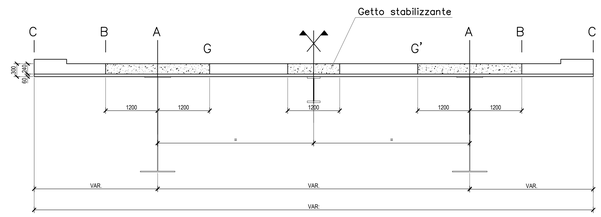

Fase 2

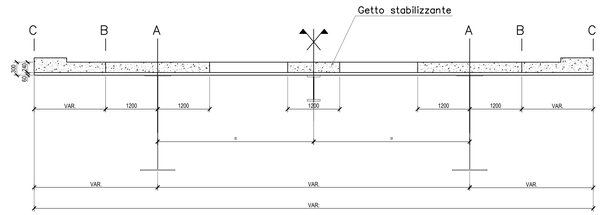

Fase 3

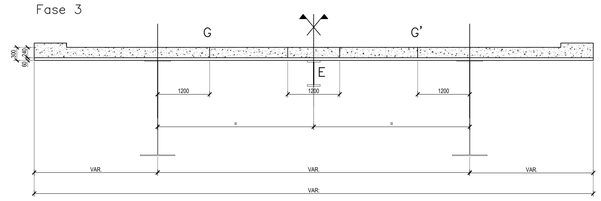

Si rimanda alla relazione di calcolo per i valori delle monte per ciascuna campata

anas GRUPPO FS ITALIANE

Direzione Progettazione e Realizzazione Lavori

ITINERARIO RAGUSA-CATANIA

Collegamento viario compreso tra lo Svincolo della S.S. 514 "di Chiaramonte" con la S.S. 115 e lo Svincolo della S.S. 194 "Ragusana"

LOTTO 1 - Dallo svincolo n. 1 sulla S.S. 115 (compreso) allo svincolo n. 3 sulla S.P. 5 (escluso)

PROGETTO ESECUTIVO — COD. PA895

PROGETTAZIONE: ATI SINTAGMA - GP INGEGNERIA - COOPROGETTI -GDG - ICARIA - OMNISERVICE

PROGETTISTA RESPONSABILE DELL'INTEGRAZIONE DELLE PRESTAZIONI SPECIALISTICHE:
Dott. Ing. Nando Granieri
Ordine degli Ingegneri della Prov. di Perugia n° A351

ORDINE DEGLI INGEGNERI DELLA PROVINCIA DI PERUGIA — Dott. Ing. NANDO GRANIERI — SETTORE CIVILE E AMBIENTALE — SETTORE INDUSTRIALE — SETTORE DELL'INFORMAZIONE — ISCRIZIONE ALBO N. A351

IL GEOLOGO:
Dott. Geol. Marco Leonardi
Ordine dei Geologi della Regione Lazio n° 1541

IL COORDINATORE PER LA SICUREZZA IN FASE DI PROGETTAZIONE:
Dott. Ing. Ambrogio Signorelli
Ordine degli Ingegneri della Provincia di Roma n° A35111

VISTO IL RESPONSABILE DEL PROCEDIMENTO
Dott. Ing. Luigi Mupo

IL GRUPPO DI PROGETTAZIONE:

MANDATARIA: Sintagma
Dott. Ing. N.Granieri — Dott. Ing. M.Abrami
Dott. Ing. A.Vinciguerra — Dott. Ing. M.Domenico
Dott. Ing. V.Truffini — Dott. Ing. M.Braganti Botta
Dott. Arch. A.Bracchini — Dott. Ing. L.Gagliardini
Dott. Ing. L.Nani — Dott. Geol. G.Ceraulgina

MANDANTI:
GP INGEGNERIA — Dott. Ing. G.Guiducci, Dott. Ing. A.Signorelli, Dott. Ing. M.Bartolucci, Dott. Ing. A.Bede — Dott. Ing. G.Lucibello, Dott. Arch. G.Guastella, Dott. Ing. G.Cosentino, Dott. Ing. G.Parente
COOPROGETTI — Dott. Arch. E.A.E.Crimi, Dott. Ing. M.Pavilli, Dott. Arch. P.Chiarelli, Dott. Ing. S.Fatello — Dott. Ing. L.Ragnacci, Dott. Arch. A.Orati, Archeol. M.G.Liseno
GEOTECHNICAL DESIGN GROUP — Dott. Ing. S.Carbonini, Dott. Ing. C.Cassiani, Dott. Ing. C.Consorti — Dott. Ing. F.Aiae, Dott. Ing. A.Salvemini
ICARIA società di ingegneria — Dott. Ing. G.Pulli, Dott. Ing. F.Macchioni — Dott. Ing. V.Rotieciani, Dott. Ing. G.Pulli, Geom. F.Macchioni — Dott. Ing. G.Verini Supplizi, Dott. Ing. V.Punno, Dott. Ing. C.Sugaroni
OMNISERVICE INGEGNERIA — Dott. Ing. P.Agnello

IL RESPONSABILE DI PROGETTO:
ORDINE DEGLI INGEGNERI DELLA PROVINCIA DI ROMA — Dott. Ing. AMBROGIO SIGNORELLI — Iscritto all'albo A35111

VIADOTTI
VIADOTTO VALLONE DELLE COSTE - CARR. SX
Fasi costruttive

CODICE PROGETTO	NOME FILE	REVISIONE	SCALA:
PROGETTO LO408Z — LIV. PROG. E — N. PROG. 2101	T01V02STRPE01 — CODICE ELAB. T01V102STRPE01	B	Varie

REV.	DESCRIZIONE	DATA	REDATTO	VERIFICATO	APPROVATO
D					
C					
B	REVISIONE A SEGUITO ISTRUTTORIA ANAS	SETTEMBRE 2021	A. Signorelli	A. Signorelli	N. Granieri
A	EMISSIONE	GIUGNO 2021	M. Modena	A. Signorelli	N. Granieri