FASISTICA ARRETRAMENTO PARAGHIAIA

FASE 0
scala 1:20

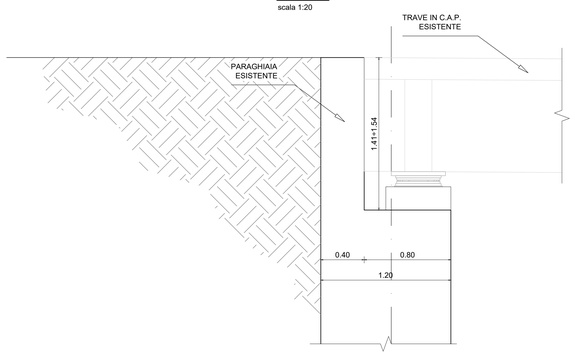

FASE 1
scala 1:20

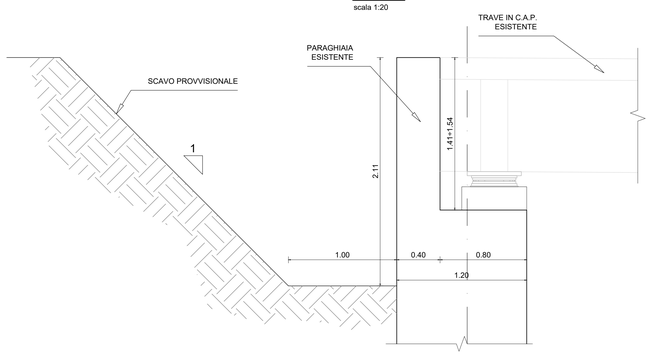

FASE 2
scala 1:20

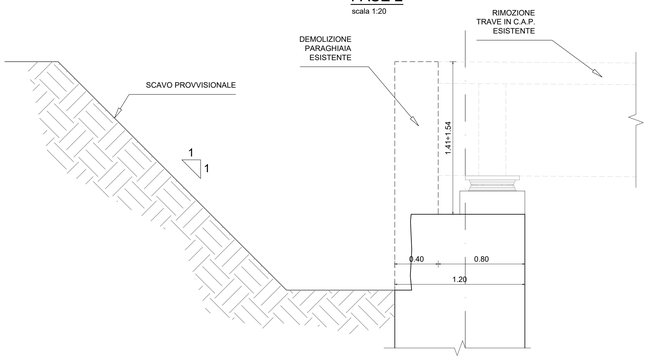

FASE 3
scala 1:20

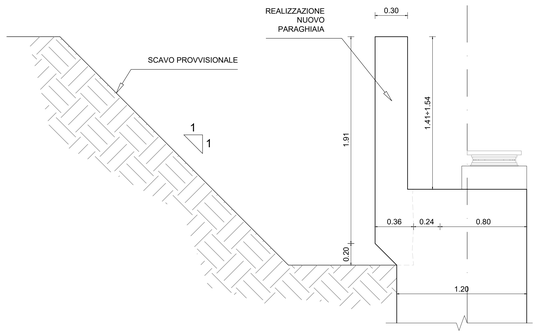

FASE 4
scala 1:20

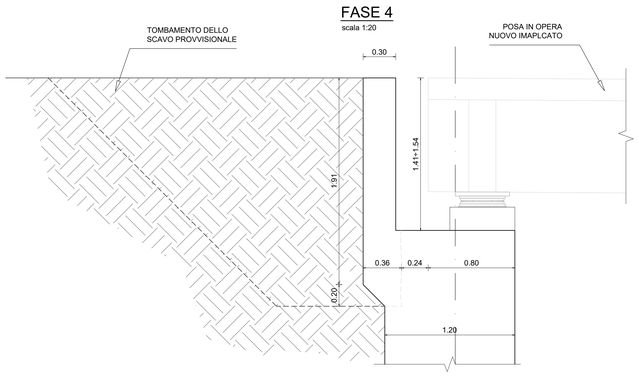

SEQUENZA OPERATIVA INTERVENTO

- Realizzazione dello scavo provvisionale
- Demolizione del paraghiaia esistente
- Rimozione trave in C.A.P. esistente
- Posa in opera nuove armature
- Realizzazione del nuovo paraghiaia e nuovi baggioli
- Posa in opera nuovo impalcato
- Tombamento dello scavo provvisionale

ARMATURA PARAGHIAIA - SEZIONE TRASVERSALE
scala 1:50

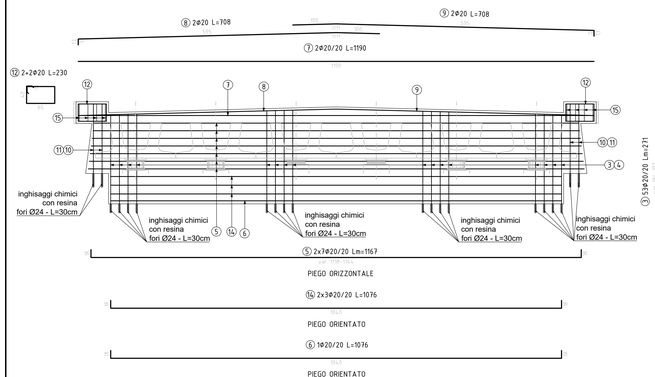

ARMATURA PARAGHIAIA - SEZIONE LONGITUDINALE IN MEZZERIA
scala 1:20

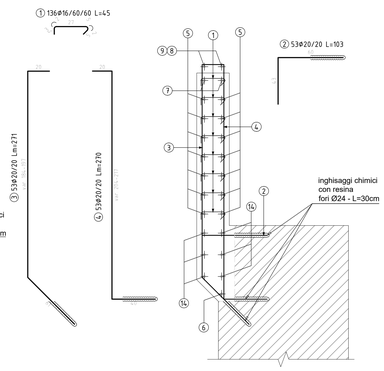

ARMATURA PARAGHIAIA - SEZIONE LONGITUDINALE IN CORRISPONDENZA MURO ANDATORE
scala 1:20

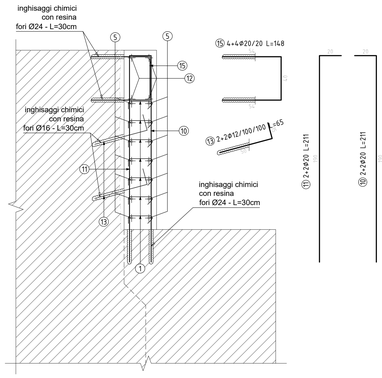

CARPENTERIA E ARMATURA NUOVI BAGGIOLI

PIANTA BAGGIOLI
scala 1:50

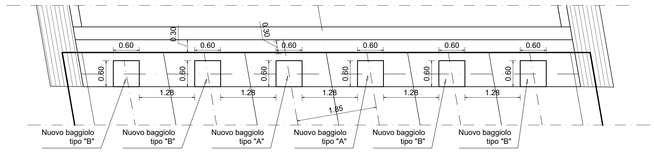

SEZIONE TRASVERSALE BAGGIOLI
scala 1:50

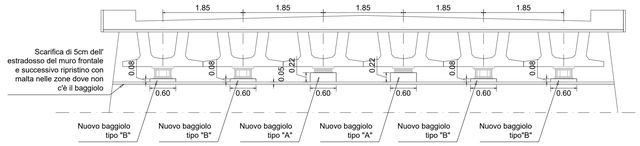

SEZIONE LONGITUDINALE
scala 1:50

BAGGIOLO TIPO "A" - PIANTA
scala 1:20

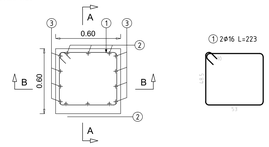

SEZIONE A-A
scala 1:20

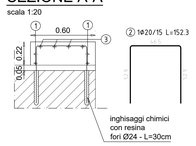

SEZIONE B-B
scala 1:20

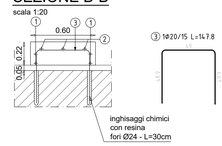

BAGGIOLO TIPO "B" - PIANTA
scala 1:20

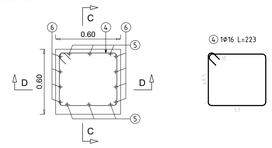

SEZIONE C-C
scala 1:20

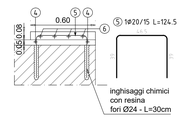

SEZIONE D-D
scala 1:20

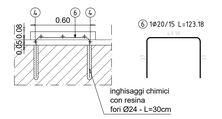

N.B.: LA CORRETTA ALTEZZA DEI BAGGIOLI DEVE ESSERE DEFINITA SULLA BASE DELL'EFFETTIVA ALTEZZA DEI DISPOSITIVI DI APPOGGIO

N.B. PER I MATERIALI FARE RIFERIMENTO ALLA TAVOLA T01EG04GENSC01

N.B. TUTTE LE MISURE VANNO VERIFICATE IN CANTIERE

anas
GRUPPO FS ITALIANE

Direzione Progettazione e Realizzazione Lavori

ITINERARIO RAGUSA-CATANIA

Collegamento viario compreso tra lo Svincolo della S.S. 514 "di Chiaramonte" con la S.S. 115 e lo Svincolo della S.S. 194 "Ragusana"

LOTTO 1 - Dallo svincolo n. 1 sulla S.S. 115 (compreso) allo svincolo n. 3 sulla S.P. 5 (escluso)

PROGETTO ESECUTIVO — COD. PA895

PROGETTAZIONE: ATI SINTAGMA - GP INGEGNERIA - COOPROGETTI -GDG - ICARIA - OMNISERVICE

PROGETTISTA RESPONSABILE DELL'INTEGRAZIONE DELLE PRESTAZIONI SPECIALISTICHE:
Dott. Ing. Nando Granieri
Ordine degli Ingegneri della Prov. di Perugia n° A351

ORDINE DEGLI INGEGNERI DELLA PROVINCIA DI PERUGIA
Ing. Nando Granieri
DOTTORE INGEGNERE
NANDO GRANIERI
SETTORE CIVILE E AMBIENTALE
SETTORE INDUSTRIALE
SETTORE DELL'INFORMAZIONE

IL GRUPPO DI PROGETTAZIONE:

MANDATARIA: Sintagma
Dott. Ing. N.Granieri — Dott. Ing. M.Abram
Dott. Ing. F.Durastanti — Dott. Ing. F.Pambianco
Dott. Ing. V.Truffini — Dott. Ing. M.Grigioni Botta
Dott. Arch. A.Bracchini — Dott. Ing. L.Gagliardini
Dott. Ing. L.Nani — Dott. Geol. G.Cerquiglini

MANDANTI: GP INGEGNERIA
Dott. Ing. G.Giuliucci — Dott. Ing. G.Lucibello
Dott. Ing. A.Signorelli — Dott. Arch. G.Guastella
Dott. Ing. E.Moscatelli — Dott. Geol. M.Leonardi
Dott. Ing. A.Bella — Dott. Ing. G.Parente
Dott. Arch. E.A.E.Crimi — Dott. Ing. I.Ragnacci
Dott. Ing. L.Montuori — Dott. Ing. F.Rocco
Dott. Arch. P.Cerasti — Archeol. M.Di Liberto
Dott. Ing. D.Pelle
COOPROGETTI
Dott. Ing. D.Carlaccini — Dott. Ing. F.Alce
Dott. Ing. S.Sacore — Dott. Ing. A.Salvemini
Dott. Ing. C.Consorti
GEOTECHNICAL DESIGN GROUP
Dott. Ing. V.Ruttenberg — Dott. Ing. G.Verrini Supplizi
Dott. Ing. G.Pulli — Dott. Ing. V.Piunno
Dott. Ing. F.Macchioni — Geom. C.Sugarioni
ICARIA società di ingegneria
Dott. Ing. F.Agnello
OMNISERVICE ENGINEERING

IL GEOLOGO:
Dott. Geol. Marco Leonardi
Ordine dei Geologi della Regione Lazio n° 1541

IL COORDINATORE PER LA SICUREZZA IN FASE DI PROGETTAZIONE:
Dott. Ing. Ambrogio Signorelli
Ordine degli Ingegneri della Provincia di Roma n° A35111

VISTO IL RESPONSABILE DEL PROCEDIMENTO
Dott. Ing. Luigi Mupo

IL RESPONSABILE DI PROGETTO:
DOTT. ING. GIORGIO GIUDICE
ORDINE DEGLI INGEGNERI PROV. PALERMO
N° 4034

CAVALCAVIA
CAVALCAVIA AL KM 0+000
Interventi su paraghiaia e baggioli

CODICE PROGETTO (PROGETTO / LIV. PROG. / N. PROG.)	NOME FILE T01CV01STRDI06A	REVISIONE	SCALA:
LO408Z E 2101	CODICE ELAB. T01CV01STRDI06	A	VARIE

REV.	DESCRIZIONE	DATA	REDATTO	VERIFICATO	APPROVATO
D					
C					
B					
A	EMISSIONE	OTTOBRE 2021	M. Rinaldi	G. Giuliucci	N. Granieri