PROSPETTO LATERALE TRAVE
scala 1:50



SEZIONE TRASVERSALE IN APPOGGIO
CARPENTERIA - scala 1:20

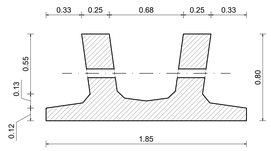

SEZIONE TRASVERSALE CORRENTE
CARPENTERIA - scala 1:20

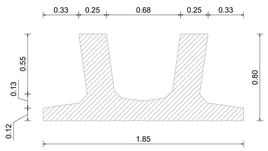

SEZIONE TRASVERSALE MEZZERIA
CARPENTERIA - scala 1:20

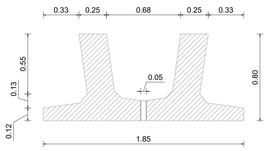

1/2 SEZIONE LONGITUDINALE TRAVE
ARMATURA - scala 1:20

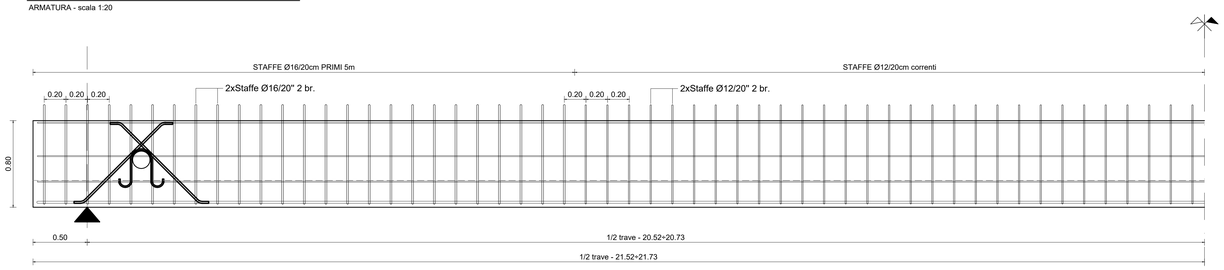

1/2 VISTA LATERALE TRAVE
scala 1:20

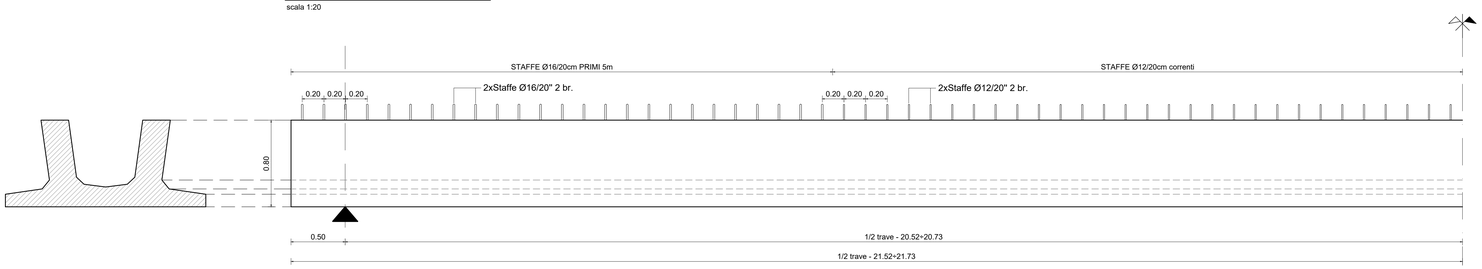

1/2 PIANTA TRAVE
scala 1:20

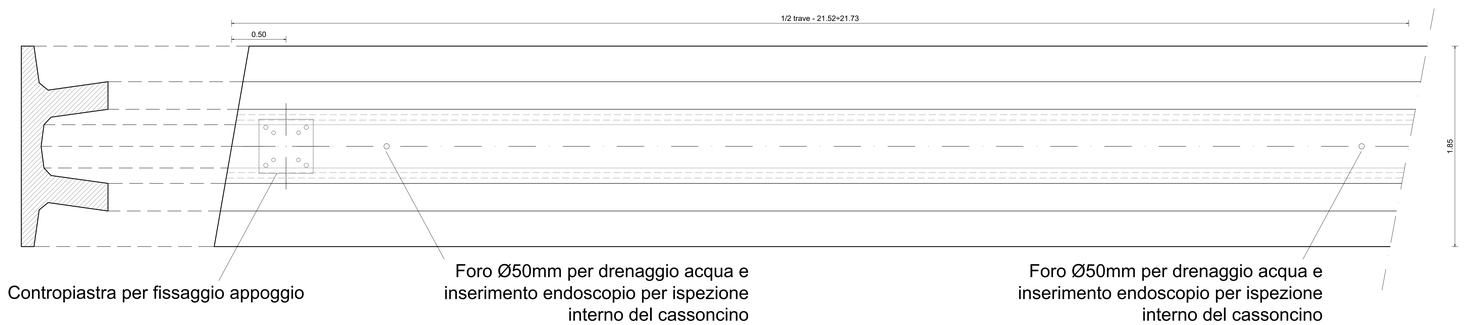

SEZIONE TRASVERSALE TRAVE
ARMATURA - scala 1:20

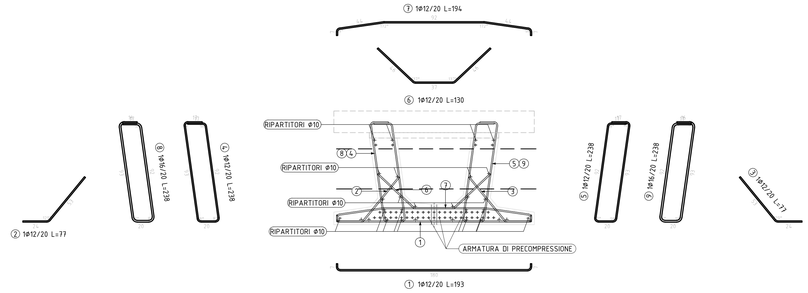

SEZIONE TRASVERSALE TRAVE
ARMATURA DI PRECOMPRESSIONE - SCHEMA GENERALE DISPOSIZIONE TREFOLI - scala 1:10

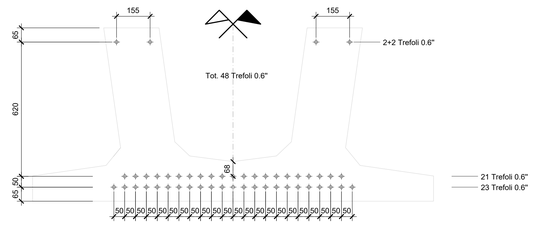

ARMATURA DA PRECOMPRESSIONE
- 48 trefoli da 0.6"

SEZIONE TRASVERSALE TRAVE
ARMATURA DI PRECOMPRESSIONE - scala 1:10

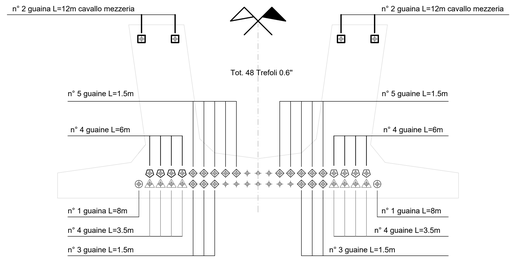

anas
GRUPPO FS ITALIANE

Direzione Progettazione e Realizzazione Lavori

ITINERARIO RAGUSA-CATANIA
Collegamento viario compreso tra lo Svincolo della S.S. 514 "di Chiaramonte" con la S.S. 115 e lo Svincolo della S.S. 194 "Ragusana"
LOTTO 1 - Dallo svincolo n. 1 sulla S.S. 115 (compreso) allo svincolo n. 3 sulla S.P. 5 (escluso)

PROGETTO ESECUTIVO — COD. PA895

PROGETTAZIONE: ATI SINTAGMA - GP INGEGNERIA - COOPROGETTI -GDG - ICARIA - OMNISERVICE

PROGETTISTA RESPONSABILE DELL'INTEGRAZIONE DELLE PRESTAZIONI SPECIALISTICHE:
Dott. Ing. Nando Granieri
Ordine degli Ingegneri della Prov. di Perugia n° A351

ORDINE DEGLI INGEGNERI DELLA PROVINCIA DI PERUGIA
Dott. Ing.
DOTTORE INGEGNERE
NANDO GRANIERI
SETTORE CIVILE E AMBIENTALE
SETTORE INDUSTRIALE
SETTORE DELL'INFORMAZIONE

IL GEOLOGO:
Dott. Geol. Marco Leonardi
Ordine dei Geologi della Regione Lazio n° 1541

IL COORDINATORE PER LA SICUREZZA IN FASE DI PROGETTAZIONE:
Dott. Ing. Ambrogio Signorelli
Ordine degli Ingegneri della Provincia di Roma n° A35111

VISTO IL RESPONSABILE DEL PROCEDIMENTO
Dott. Ing. Luigi Mupo

IL GRUPPO DI PROGETTAZIONE:

MANDATARIA: Sintagma
Dott. Ing. N.Granieri — Dott. Ing. M.Abram
Dott. Ing. F.Durastanti — Dott. Ing. F.Pambianco
Dott. Ing. E.Staffini — Dott. Ing. M.Briganti Botta
Dott. Arch. A.Bracchini — Dott. Ing. L.Gagliardini
Dott. Ing. G.Nati — Dott.Geol. G.Cerquiglini

MANDANTI: GP INGEGNERIA
Dott. Ing. G.Guiducci — Dott. Ing. G.Luciobello
Dott. Ing. A.Signorelli — Dott. Arch. G.Guastella
Dott. Ing. E.Moscatelli — Dott. Geol. M.Leonardi
Dott. Ing. A.Belli — Dott. Ing. G.Parente

COOPROGETTI
Dott. Arch. E.A.E.Crimi — Dott. Ing. L.Ragnacci
Dott. Ing. A.Cocchetti — Dott. Ing. F.Rocchi
Dott. Arch. P.Cievalli — Architetto M.G.Liberico
Dott. Ing. D.Pelle

GEOTECHNICAL DESIGN GROUP
Dott. Ing. D.Carlaccini — Dott. Ing. F.Aloe
Dott. Ing. S.Sacconi — Dott. Ing. A.Salvemini
Dott. Ing. C.Consorti

ICARIA società di ingegneria
Dott. Ing. V.Rotisciani — Dott. Ing. G.Verini Supplizi
Dott. Ing. F.Lisi — Dott. Ing. V.Piunno
Dott. Ing. F.Maschiora — Geom. C.Sugarelli

OMNISERVICE INGEGNERIA
Dott. Ing. P.Agnello

IL RESPONSABILE DI PROGETTO:
DOTTORE INGEGNERE GIUSEPPE FIGUERA
ORDINE DEGLI INGEGNERI DELLA PROVINCIA DI PALERMO
N. 4035

CAVALCAVIA
CAVALCAVIA AL KM 0+000
Travi in C.A.P - carpenteria ed armatura travi

CODICE PROGETTO (PROGETTO / LIV. PROG. / N. PROG.)	NOME FILE T01CV01STRCA02A	REVISIONE	SCALA:
LO408Z E 2101	CODICE ELAB. T01CV01STRCA02	A	varie

REV.	DESCRIZIONE	DATA	REDATTO	VERIFICATO	APPROVATO
D					
C					
B					
A	EMISSIONE	GIUGNO 2021	M. Torano	G. Guiducci	N. Granieri