PIANTA -TIPOLOGICI PREDALLES

scala 1:50



N.B. PER I MATERIALI FARE RIFERIMENTO ALLA TAVOLA T01EG04GENSC01

N.B. TUTTE LE MISURE VANNO VERIFICATE IN CANTIERE

PREDALLA TIPO A

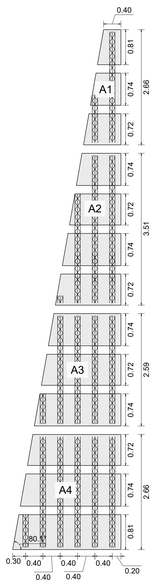

PREDALLA TIPO B

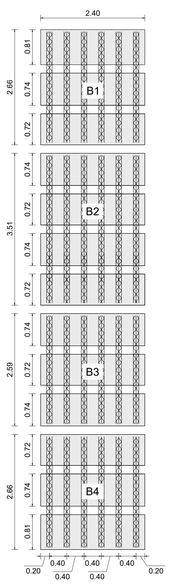

PREDALLA TIPO C

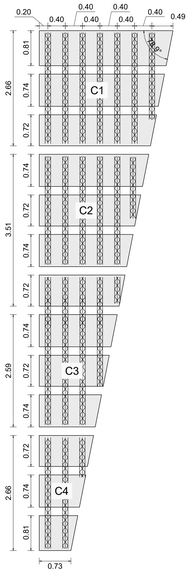

PREDALLES - SEZIONE TRASVERSALE

scala 1:10

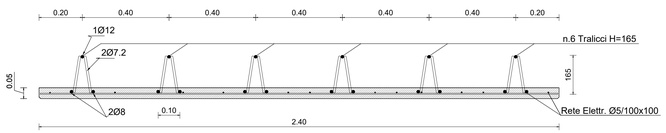

PARTICOLARE TRALICCIO

scala 1:10

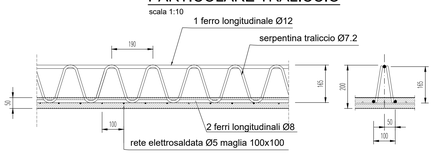

DETTAGLIO ACCOSTAMENTO

anas
GRUPPO FS ITALIANE

Direzione Progettazione e Realizzazione Lavori

ITINERARIO RAGUSA-CATANIA

Collegamento viario compreso tra lo Svincolo della S.S. 514 "di Chiaramonte" con la S.S. 115 e lo Svincolo della S.S. 194 "Ragusana"

LOTTO 1 - Dallo svincolo n. 1 sulla S.S. 115 (compreso) allo svincolo n. 3 sulla S.P. 5 (escluso)

PROGETTO ESECUTIVO — COD. PA890

PROGETTAZIONE: ATI SINTAGMA - GP INGEGNERIA - COOPROGETTI -GDG - ICARIA - OMNISERVICE

PROGETTISTA RESPONSABILE DELL'INTEGRAZIONE DELLE PRESTAZIONI SPECIALISTICHE:
Dott. Ing. Nando Granieri
Ordine degli Ingegneri della Prov. di Perugia n° A351

PROVINCIA DELLA PERUGIA — ORDINE DEGLI INGEGNERI — Sezione A — SETTORE INGEGNERIA CIVILE E AMBIENTALE — SETTORE INDUSTRIALE — SETTORE DELL'INFORMAZIONE — NANDO GRANIERI — N. 351 — ESTREMI DI ISCRIZIONE

IL GEOLOGO:
Dott. Geol. Marco Leonardi
Ordine dei Geologi della Regione Lazio n° 1541

IL COORDINATORE PER LA SICUREZZA IN FASE DI PROGETTAZIONE:
Dott. Ing. Ambrogio Signorelli
Ordine degli Ingegneri della Provincia di Roma n° A35111

VISTO IL RESPONSABILE DEL PROCEDIMENTO
Dott. Ing. Luigi Mupo

IL GRUPPO DI PROGETTAZIONE:

MANDATARIA: Sintagma
Dott. Ing. N.Granieri — Dott. Ing. F.Durastanti — Dott. Ing. V.Truffini — Dott. Arch. L.Mascolini — Dott. Ing. L.Inzerillo — Dott. Ing. M.Abram — Dott. Ing. F.Pambianco — Dott. Ing. M.Briganti Botta — Dott. Ing. S.Degliantoni — Dott. Geol. G.Cerquiglini

MANDANTI:
GP INGEGNERIA — Dott. Ing. G.Gulducci — Dott. Ing. E.Giannotti — Dott. Ing. E.Moscatelli — Dott. Ing. A.Bela — Dott. Ing. G.Luciballo — Dott. Arch. G.Lusiletta — Dott. Geol. M.Leonardi — Dott. Ing. G.Panerio
COOPROGETTI — Dott. Arch. E.A.E.Crino — Dott. Ing. M.Panitti — Dott. Ing. G.Pellegrino — Dott. Ing. D.Paola — Dott. Ing. L.Ragnacci — Dott. Arch. A.Sitzia — Archeol. M.G.Lasero
GEOTECHNICAL DESIGN GROUP — Dott. Ing. D.Carlaccini — Dott. Ing. S.Saccon — Dott. Ing. C.Consorti — Dott. Ing. F.Aloe — Dott. Ing. A.Salvemini
ICARIA — Dott. Ing. V.Rotisciani — Dott. Ing. G.Pulli — Dott. Ing. F.Macchioni — Dott. Ing. G.Verni Supplizi — Dott. Ing. V.Piunno — Geom. C.Dugaroni
OMNISERVICE — Dott. Ing. P.Agnello

IL RESPONSABILE DI PROGETTO:

CAVALCAVIA
CAVALCAVIA AL KM 0+000
Pianta predalle impalcato

CODICE PROGETTO			NOME FILE	REVISIONE	SCALA:
PROGETTO	LIV. PROG.	N. PROG.	T01CV01STRCA03.dwg		
LO408Z	E	2101	CODICE ELAB. T01CV01STRCA03	A	VARIE

REV.	DESCRIZIONE	DATA	REDATTO	VERIFICATO	APPROVATO
D					
C					
B					
A	EMISSIONE	NOVEMBRE 2021	M. Torano	G. Gulducci	N. Granieri