DIAFRAMMA DI CAMPATA
Scala 1:20

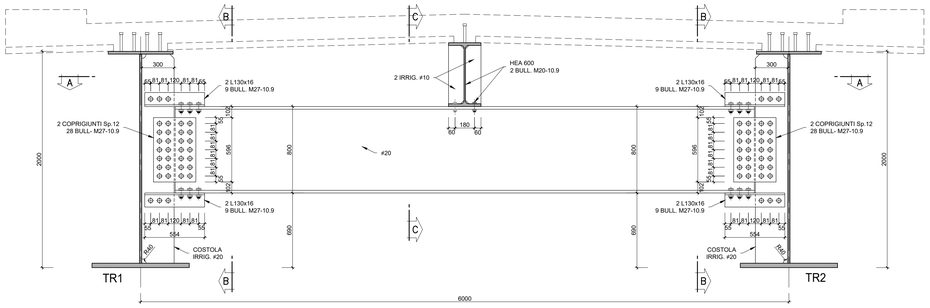

SEZIONE B-B
Scala 1:20

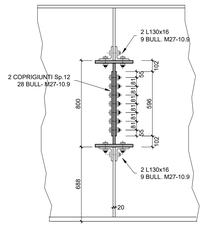

SEZIONE C-C
Scala 1:20

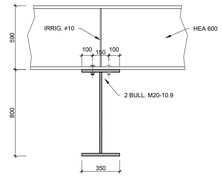

SEZIONE DIAFRAMMA
Scala 1:20

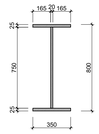

COSTOLA DI IRRIGIDIMENTO
Scala 1:20

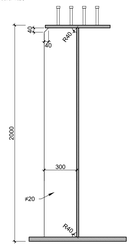

SEZIONE A-A
Scala 1:20

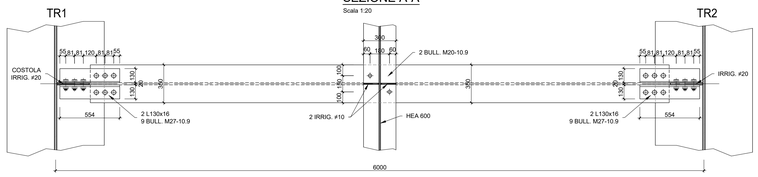

DIAFRAMMA DI SPALLA
Scala 1:20

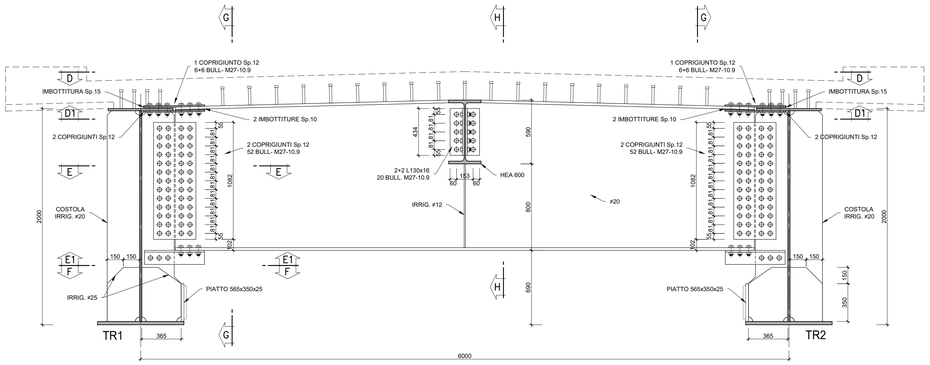

SEZIONE G-G
Scala 1:20

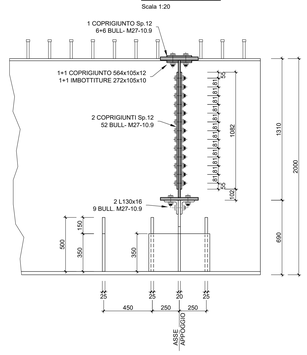

SEZIONE H-H
Scala 1:20

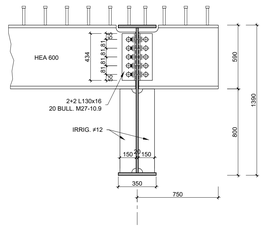

SEZIONE DIAFRAMMA
Scala 1:20



SEZIONE TRAVE DI SPINA
Scala 1:20

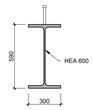

SEZIONE D-D
Scala 1:20

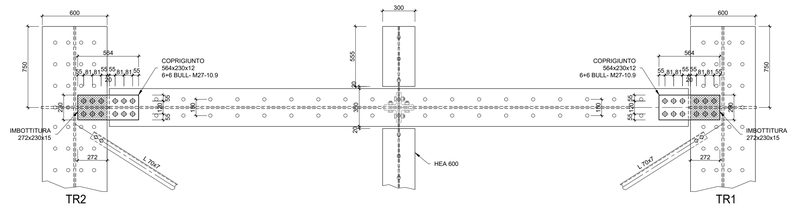

SEZIONE F-F
Scala 1:20

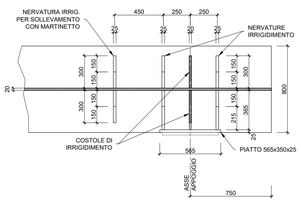

NERVATURE DI IRRIGIDIMENTO
Scala 1:20

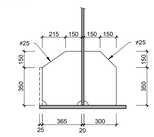

COSTOLE DI IRRIGIDIMENTO
Scala 1:20

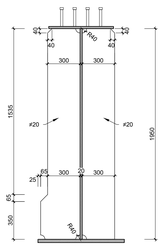

SEZIONE D1-D1
Scala 1:20

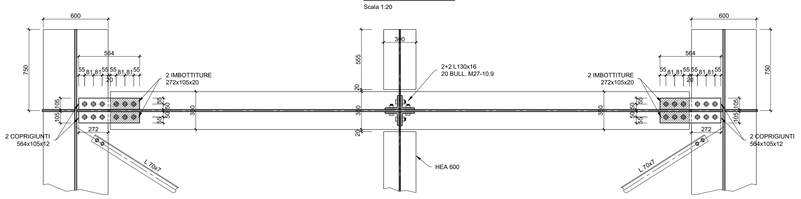

SEZIONE E-E
Scala 1:20

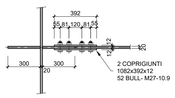

SEZIONE E1-E1
Scala 1:20

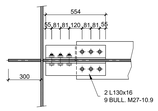

NERVATURE PER SOLLEVAMENTO
Scala 1:20

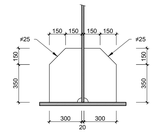

---

anas
GRUPPO FS ITALIANE

Direzione Progettazione e Realizzazione Lavori

ITINERARIO RAGUSA-CATANIA

Collegamento viario compreso tra lo Svincolo della S.S. 514 "di Chiaramonte" con la S.S. 115 e lo Svincolo della S.S. 194 "Ragusana"

LOTTO 1 - Dallo svincolo n. 1 sulla S.S. 115 (compreso) allo svincolo n. 3 sulla S.P. 5 (escluso)

PROGETTO ESECUTIVO — COD. PA895

PROGETTAZIONE: ATI SINTAGMA - GP INGEGNERIA - COOPROGETTI -GDG - ICARIA - OMNISERVICE

PROGETTISTA RESPONSABILE DELL'INTEGRAZIONE DELLE PRESTAZIONI SPECIALISTICHE:
Dott. Ing. Nando Granieri
Ordine degli Ingegneri della Prov. di Perugia n° A351

ORDINE DEGLI INGEGNERI DELLA PROVINCIA DI PERUGIA — Settore A — Dott. Ing. NANDO GRANIERI — Iscritto al n° 351

IL GRUPPO DI PROGETTAZIONE:

MANDATARIA: SINTAGMA

Dott. Ing. N.Granieri	Dott. Ing. M.Abrami
Dott. Ing. F.Durastanti	Dott. Ing. F.Puccianiore
Dott. Ing. V.Truffini	Dott. Ing. M.Pergolesi Botta
Dott. Arch. A.Bracchini	Dott. Ing. L.Gaglardini
Dott. Ing. L.Nani	Dott. Geol. G.Cerquiglini

MANDANTI: GP INGEGNERIA, COOPROGETTI, COOPERSERVICE, GDG GEOCONSULT, ICARIA, OMNISERVICE

Dott. Ing. G.Guiducci	Dott. Ing. G.Lucibello
Dott. Ing. M.Mancinelli	Dott. Ing. M.Pierantoni
Dott. Ing. E.Micarelli	Dott. Geol. M.Leonardi
Dott. Ing. A.Bela	Dott. Ing. G.Parente
Dott. Arch. E.A.E.Creo	Dott. Ing. L.Ragnacci
Dott. Ing. M.Panitti	Dott. Arch. A.Strati
Dott. Ing. F.Pambianco	Archeol. M.G.Liseno
Dott. Ing. D.Fiale	
Dott. Ing. D.Carlaccini	Dott. Ing. F.Aloe
Dott. Ing. S.Sassoni	Dott. Ing. A.Salvemini
Dott. Ing. C.Consorti	
Dott. Ing. V.Rotisciani	Dott. Ing. G.Verini Supplizi
Dott. Ing. G.Pulli	Dott. Ing. V.Piunno
Dott. Ing. F.Macchioni	Geom. C.Sugaroni
Dott. Ing. P.Agnello	

IL GEOLOGO:
Dott. Geol. Marco Leonardi
Ordine dei Geologi della Regione Lazio n° 1541

IL COORDINATORE PER LA SICUREZZA IN FASE DI PROGETTAZIONE:
Dott. Ing. Ambrogio Signorelli
Ordine degli Ingegneri della Provincia di Roma n° A35111

VISTO IL RESPONSABILE DEL PROCEDIMENTO
Dott. Ing. Luigi Mupo

IL RESPONSABILE DI PROGETTO:
Dott. Ing. Danilo PELLE
Iscrizione all'Albo n° A 3536
alla Sezione degli Ingegneri della Provincia di Ragusa
ORDINE DEGLI INGEGNERI DELLA PROVINCIA DI RAGUSA CALABRIA

CAVALCAVIA
CAVALCAVIA AL KM 1+459
Carpenteria Impalcato: diaframmi

CODICE PROGETTO	NOME FILE	REVISIONE	SCALA:
PROGETTO: LO408Z — LIV. PROG.: E — N. PROG.: 2101	T01CV02STRCP04 — CODICE ELAB.: T01CV02STRCP04	A	1:20

REV.	DESCRIZIONE	DATA	REDATTO	VERIFICATO	APPROVATO
D					
C					
B					
A	EMISSIONE	GIUGNO 2021	RAGNACCI	PELLE	GRANIERI