PIANTA OPERA
Scala 1:200

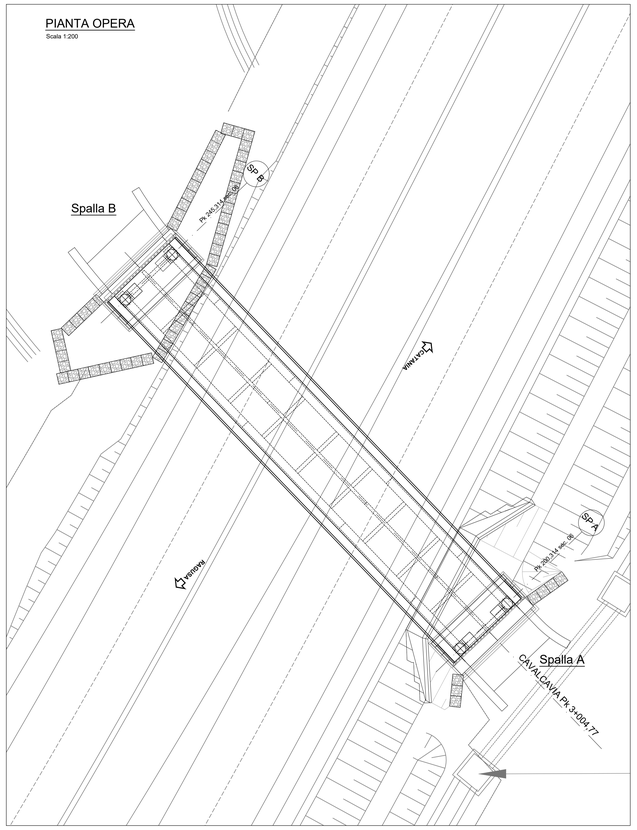

PIANTA FONDAZIONI SPALLA B
Scala 1:100

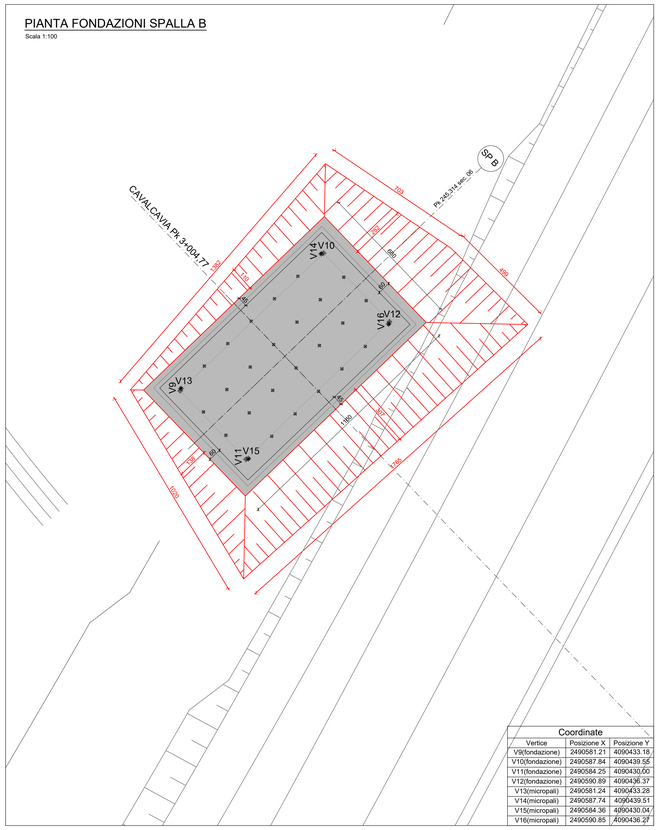

Coordinate		
Vertice	Posizione X	Posizione Y
V9(fondazione)	2490581.21	4090433.18
V10(fondazione)	2490587.84	4090439.55
V11(fondazione)	2490584.25	4090430.00
V12(fondazione)	2490590.89	4090436.37
V13(micropali)	2490581.24	4090433.28
V14(micropali)	2490587.74	4090439.51
V15(micropali)	2490584.36	4090430.04
V16(micropali)	2490590.85	4090436.27

PIANTA FONDAZIONI SPALLA A
Scala 1:100

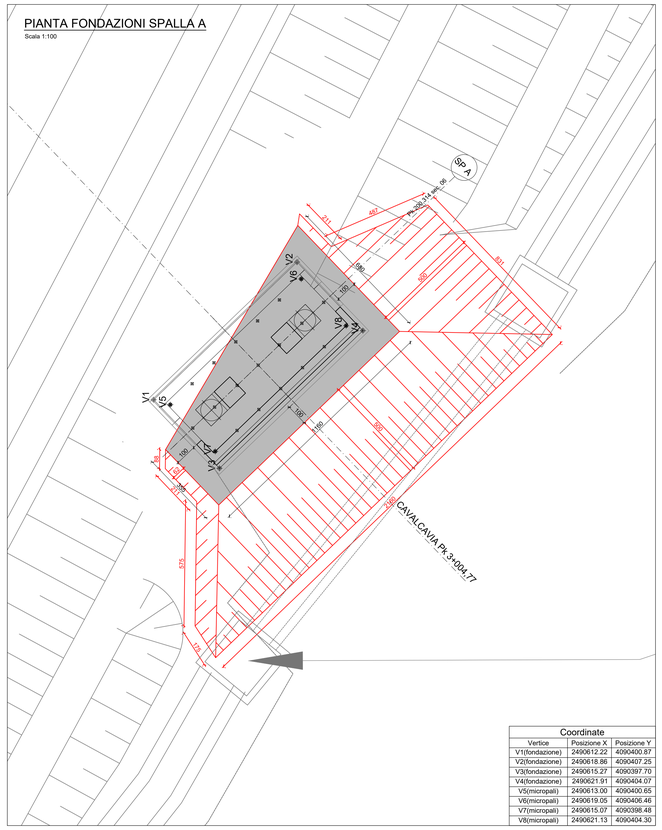

Coordinate		
Vertice	Posizione X	Posizione Y
V1(fondazione)	2490612.22	4090400.87
V2(fondazione)	2490618.86	4090407.25
V3(fondazione)	2490615.27	4090397.70
V4(fondazione)	2490621.91	4090404.07
V5(micropali)	2490613.00	4090400.65
V6(micropali)	2490619.05	4090406.46
V7(micropali)	2490615.07	4090398.48
V8(micropali)	2490621.13	4090404.30

SEZIONE LONGITUDINALE
Scala 1:100

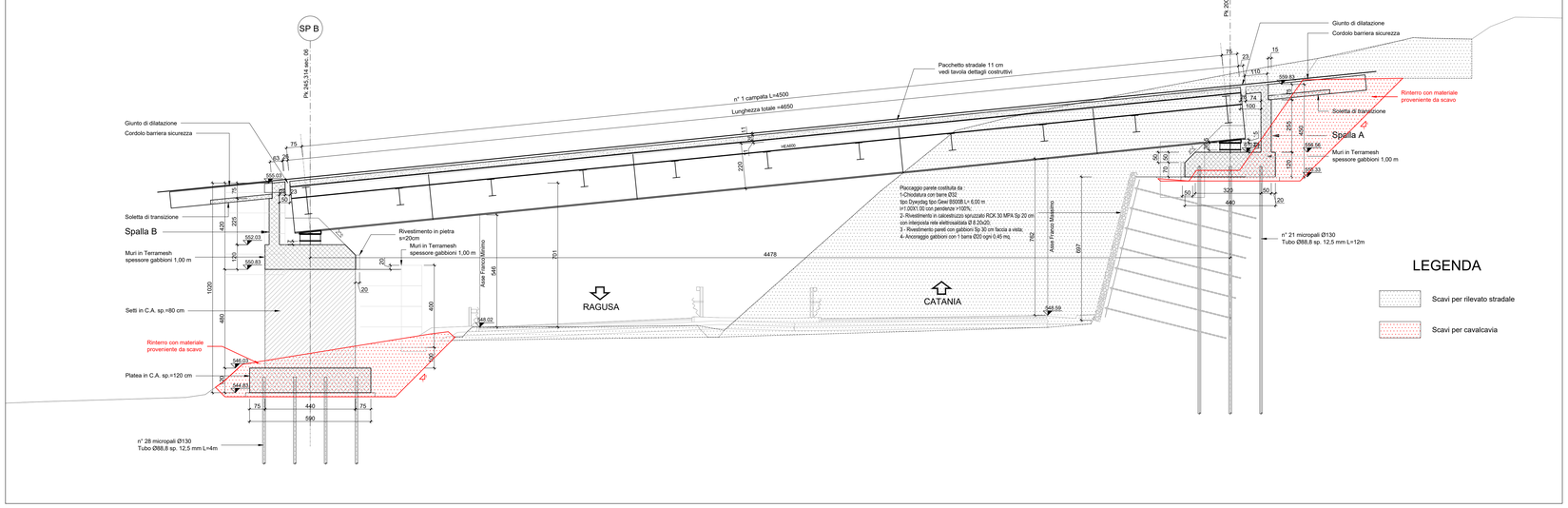

anas
GRUPPO FS ITALIANE

Direzione Progettazione e Realizzazione Lavori

ITINERARIO RAGUSA-CATANIA
Collegamento viario compreso tra lo Svincolo della S.S. 514 "di Chiaramonte" con la S.S. 115 e lo Svincolo della S.S. 194 "Ragusana"
LOTTO 1 - Dallo svincolo n. 1 sulla S.S. 115 (compreso) allo svincolo n. 3 sulla S.P. 5 (escluso)

PROGETTO ESECUTIVO
COD. PA895

PROGETTAZIONE: ATI SINTAGMA - GP INGEGNERIA - COOPROGETTI -GDG - ICARIA - OMNISERVICE

PROGETTISTA RESPONSABILE DELL'INTEGRAZIONE DELLE PRESTAZIONI SPECIALISTICHE:
Dott. Ing. Nando Granieri
Ordine degli Ingegneri della Prov. di Perugia n° A351

ORDINE DELLA PROVINCIA DI PERUGIA
Dott. Ing. MAURO GRANIERI
SETTORE CIVILE E AMBIENTALE
SETTORE INDUSTRIALE
SETTORE DELL'INFORMAZIONE
N° A351

IL GRUPPO DI PROGETTAZIONE:

MANDATARIA:
Sintagma

Dott. Ing.	N.Granieri	Dott. Ing.	M.Abruzes
Dott. Ing.	P.Duratanti	Dott. Ing.	F.Pentimiano
Dott. Ing.	V.Truffini	Dott. Ing.	M.Brugiatti Botta
Dott. Arch.	A.Bracchini	Dott. Ing.	L.Gallardini
Dott. Ing.	L.Mani	Dott. Geol.	G.Cerquiglini

MANDANTI:
GP INGEGNERIA
GEOPROGETTI
COOPROGETTI

Dott. Ing.	G.Giuliucci	Dott. Ing.	G.Lucibello
Dott. Ing.	A.Signorelli	Dott. Arch.	G.Guadalfa
Dott. Ing.	E.Moscatelli	Dott. Geol.	M.Leonardi
Dott. Ing.	A.Bata	Dott. Ing.	G.Parente
Dott. Arch.	E.A.E.Crimi	Dott. Ing.	L.Ragnacci
Dott. Ing.	L.Leoni	Dott. Ing.	F.Felle
Dott. Arch.	P.Ghirelli	Archeol.	M.G.Liseno
Dott. Ing.	D.Pelle		
Dott. Ing.	D.Carlaccini	Dott. Ing.	F.Alve
Dott. Ing.	S.Sacconi	Dott. Ing.	A.Salvemini
Dott. Ing.	C.Consorti		
Dott. Ing.	V.Rotisciani	Dott. Ing.	G.Verrini Supplizi
Dott. Ing.	G.Pulli	Dott. Ing.	V.Puorto
Dott. Ing.	F.Macchioni	Geom.	C.Sugaroni
Dott. Ing.	P.Agnello		

IL GEOLOGO:
Dott. Geol. Marco Leonardi
Ordine dei Geologi della Regione Lazio n° 1541

IL COORDINATORE PER LA SICUREZZA IN FASE DI PROGETTAZIONE:
Dott. Ing. Ambrogio Signorelli
Ordine degli Ingegneri della Provincia di Roma n° A35111

VISTO IL RESPONSABILE DEL PROCEDIMENTO
Dott. Ing. Luigi Mupo

IL RESPONSABILE DI PROGETTO:
Dott. Ing. Danilo PELLE
Iscrizione all'Albo n° A 3536
alla Sezione degli Ingegneri (Settore A)
- Settore Civile e Ambientale -
ORDINE DEGLI INGEGNERI DELLA PROVINCIA DI REGGIO CALABRIA

CAVALCAVIA
CAVALCAVIA AL KM 3+005
Pianta fondazioni, sezione longitudinale e tracciamento

CODICE PROGETTO			NOME FILE	REVISIONE	SCALA:
PROGETTO	LIV. PROG.	N. PROG.	T01CV03STRD01C		
LO408Z	E	2101	CODICE ELAB. T01CV03STRDI01	C	1:100

REV.	DESCRIZIONE	DATA	REDATTO	VERIFICATO	APPROVATO
D					
C	REVISIONE A SEGUITO DI RAPPORTO DI VERIFICA	NOVEMBRE 2021	RAGNACCI	PELLE	GRANIERI
B	REVISIONE A SEGUITO ISTRUTTORIA ANAS	SETTEMBRE 2021	RAGNACCI	PELLE	GRANIERI
A	EMISSIONE	GIUGNO 2021	RAGNACCI	PELLE	GRANIERI