PLANIMETRIA SOTTOVIA
SCALA 1:200

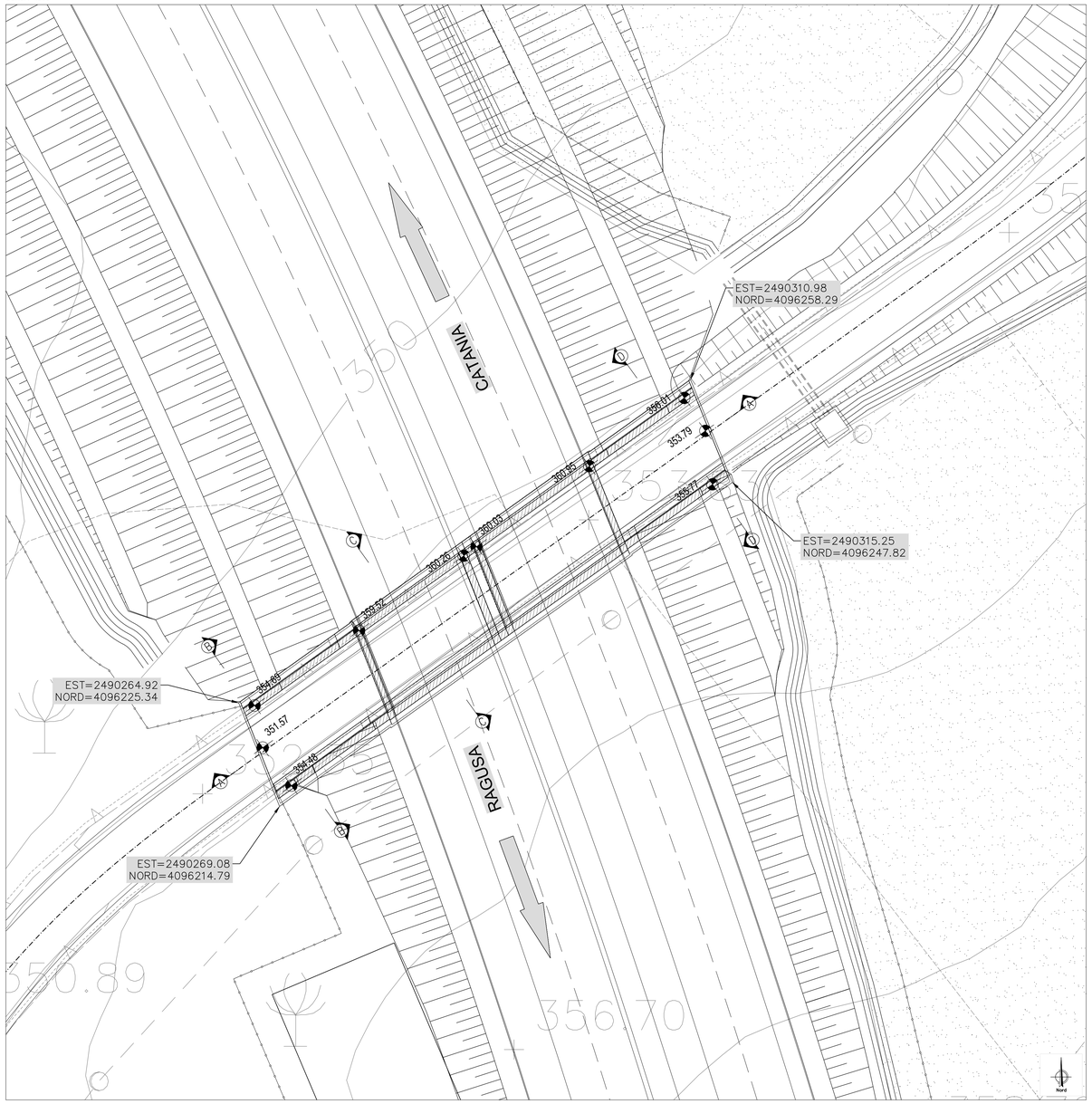

SEZIONE TRASVERSALE SOTTOVIA - C-C
SCALA 1:100

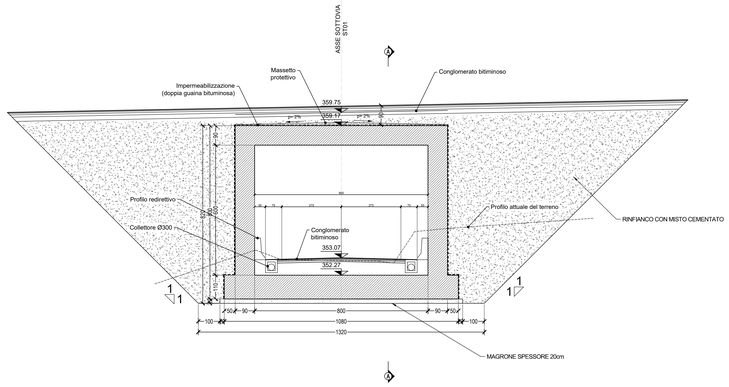

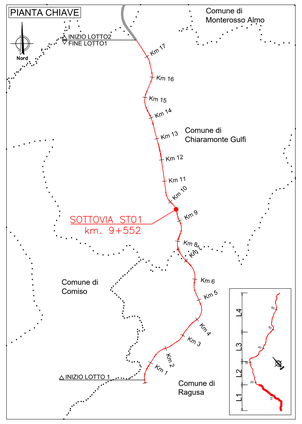

INQUADRAMENTO
SCALA 1:5000

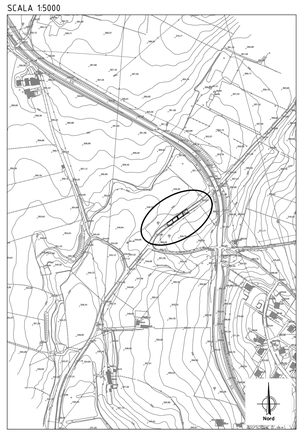

SEZIONE TRASVERSALE MURO D'ALA VALLE - B-B
SCALA 1:100

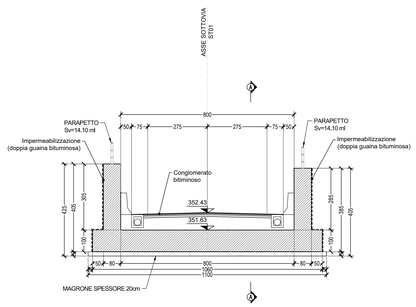

SEZIONE TRASVERSALE MURO D'ALA MONTE - D-D
SCALA 1:100

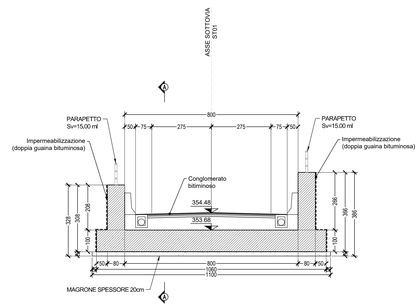

PARTICOLARE PARAPETTO
SCALA 1:20

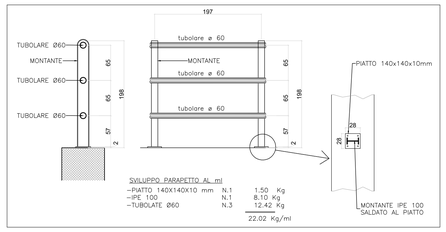

SVILUPPO PARAPETTO AL ml

–PIATTO 140X140X10 mm	N.1	1.50	Kg
–IPE 100	N.1	8.10	Kg
–TUBOLATE Ø60	N.3	12.42	Kg
		22.02	Kg/ml

SEZIONE LONGITUDINALE SOTTOVIA - A-A
SCALA 1:100

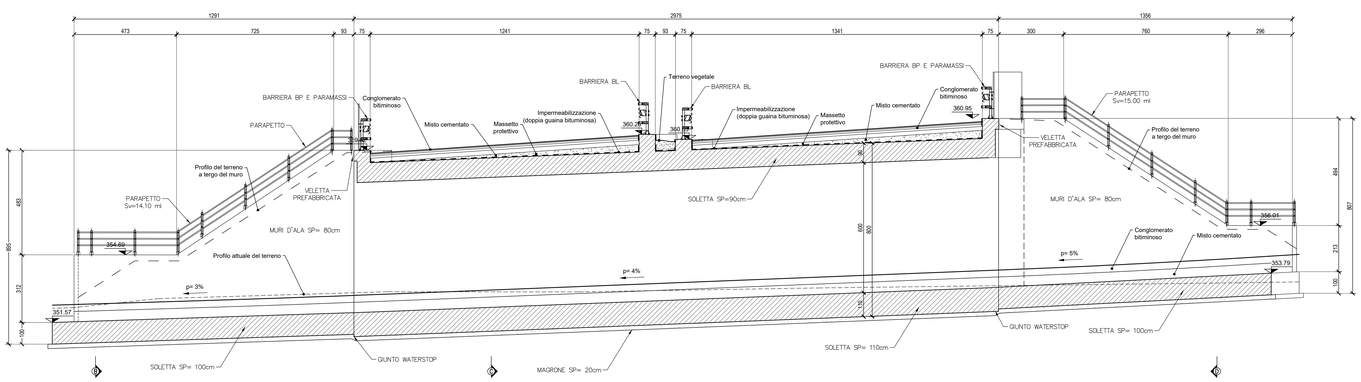

DETTAGLIO IMPERMEABILIZZAZIONE
SCALA 1:20

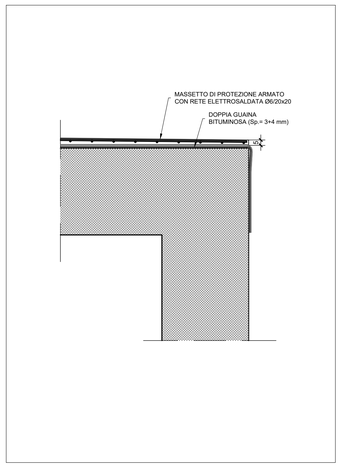

anas
GRUPPO FS ITALIANE

Direzione Progettazione e Realizzazione Lavori

ITINERARIO RAGUSA-CATANIA
Collegamento viario compreso tra lo Svincolo della S.S. 514 "di Chiaramonte" con la S.S. 115 e lo Svincolo della S.S. 194 "Ragusana"
LOTTO 1 - Dallo svincolo n. 1 sulla S.S. 115 (compreso) allo svincolo n. 3 sulla S.P. 5 (escluso)

PROGETTO ESECUTIVO
COD. PA895

PROGETTAZIONE: ATI SINTAGMA - GP INGEGNERIA - COOPROGETTI -GDG - ICARIA - OMNISERVICE

PROGETTISTA RESPONSABILE DELL'INTEGRAZIONE DELLE PRESTAZIONI SPECIALISTICHE:
Dott. Ing. Nando Granieri
Ordine degli Ingegneri della Prov. di Perugia n° A351

ORDINE DEGLI INGEGNERI DELLA PROVINCIA DI PERUGIA
Sezione A
Settore a, b, c, d, e, f, g
DOTTORE INGEGNERE
NANDO GRANIERI
CATEGORIE CIVILE E AMBIENTALE
SETTORE INFRASTRUTTURALE
SETTORE DELL'INGEGNERIA

IL GEOLOGO:
Dott. Geol. Marco Leonardi
Ordine dei Geologi della Regione Lazio n° 1541

IL COORDINATORE PER LA SICUREZZA IN FASE DI PROGETTAZIONE:
Dott. Ing. Ambrogio Signorelli
Ordine degli Ingegneri della Provincia di Roma n° A35111

VISTO IL RESPONSABILE DEL PROCEDIMENTO
Dott. Ing. Luigi Mupo

IL GRUPPO DI PROGETTAZIONE:
MANDATARIA:
Sintagma

Dott. Ing. N.Granieri	Dott. Ing. M.Abrami		
Dott. Ing. F.Durastanti	Dott. Ing. F.Pantaleoni		
Dott. Ing. V.Truffini	Dott. Ing. M.Briganti Botta		
Dott. Arch. A.Brocchini	Dott. Ing. L.Gagliardoni		
Dott. Ing. L.Nani	Dott. Geol. G.Cerquiglini		

MANDANTI:
GP INGEGNERIA

Dott. Ing. G.Giuliucci	Dott. Ing. G.Lucibello		
Dott. Ing. M.Mancinelli	Dott. Ing. A.Pierantoni		
Dott. Ing. E.Moscatelli	Dott. Geol. M.Leonardi		
Dott. Ing. A.Beira	Dott. Ing. G.Parente		
Dott. Arch. E.A.E.Cirino	Dott. Ing. L.Ragnacci		
Dott. Ing. M.Pierilli	Dott. Arch. A.Sirialli		
Dott. Ing. A.Pierantoni	Archaeol. M.Di Liserio		
Dott. Ing. D.Fiore			

COOPROGETTI
GEOTECHNICAL DESIGN GROUP

Dott. Ing. D.Cariaccini	Dott. Ing. F.Aloe		
Dott. Ing. S.Sacconi	Dott. Ing. A.Salvemini		
Dott. Ing. C.Consorti			

ICARIA società di ingegneria

Dott. Ing. V.Rotisciani	Dott. Ing. G.Vavini Supplizi		
Dott. Ing. G.Pulli	Dott. Ing. V.Piunno		
Dott. Ing. F.Macchioni	Geom. C.Sugarono		

OMNISERVICE INGEGNERIA
Dott. Ing. P.Agnello

IL RESPONSABILE DI PROGETTO:
Dott. Ing. Danilo PELLE
Iscrizione all'Albo n° A 3036
sia Settore degli Ingegneri
- Settore civile ambientale
ORDINE DEGLI INGEGNERI DELLA PROVINCIA DI REGGIO CALABRIA

SOTTOVIA
SOTTOVIA AL KM 9+552
Pianta, profili e sezioni

CODICE PROGETTO	NOME FILE	REVISIONE	SCALA:
PROGETTO LO408Z LIV. PROG. E N. PROG. 2101	*T01ST01STRD01B* CODICE ELAB. T01ST01STRDI01	B	Varie

REV.	DESCRIZIONE	DATA	REDATTO	VERIFICATO	APPROVATO
D					
C					
B	REVISIONE PER ISTRUTTORIA ANAS	*SETTEMBRE 2021*	*RAGNACCI*	*PELLE*	*GRANIERI*
A	EMISSIONE	*GIUGNO 2021*	*RAGNACCI*	*PELLE*	*GRANIERI*