PIANTA SCAVI
SCALA 1:200

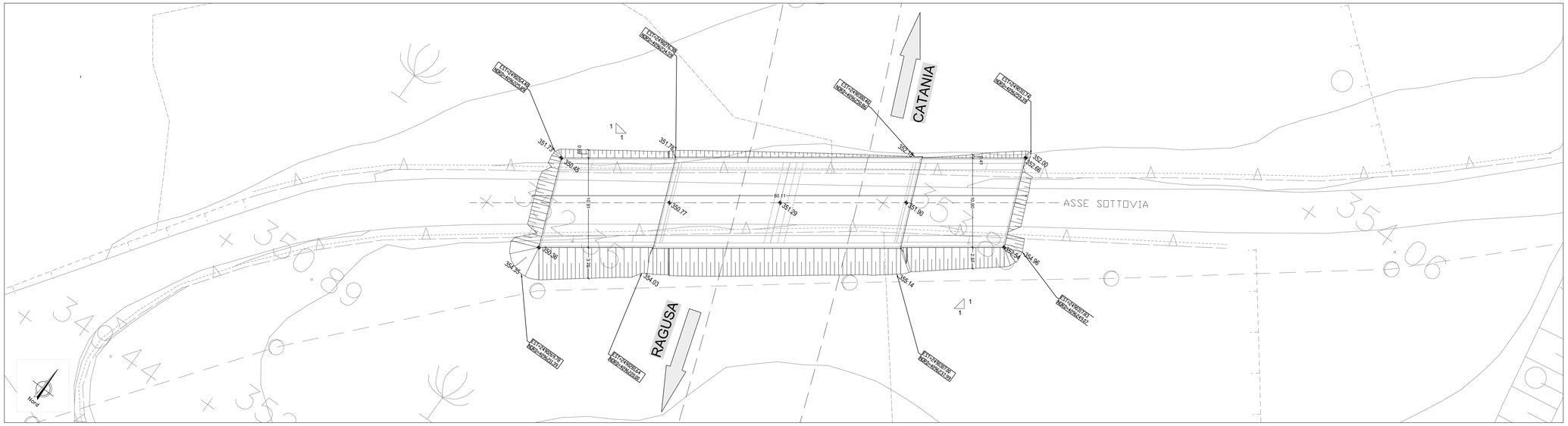

PIANTA CHIAVE

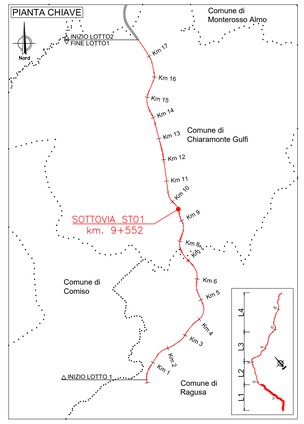

LEGENDA

- VIABILITÀ FASE 1
- SENSI DI MARCIA NELLA FASE DI LAVORAZIONE
- OPERA IN FASE DI LAVORAZIONE

FASI REALIZZATIVE
SCALA 1:200

FASE 1

- scavo
- realizzazione sottovia
- rinterro
- rilevato stradale

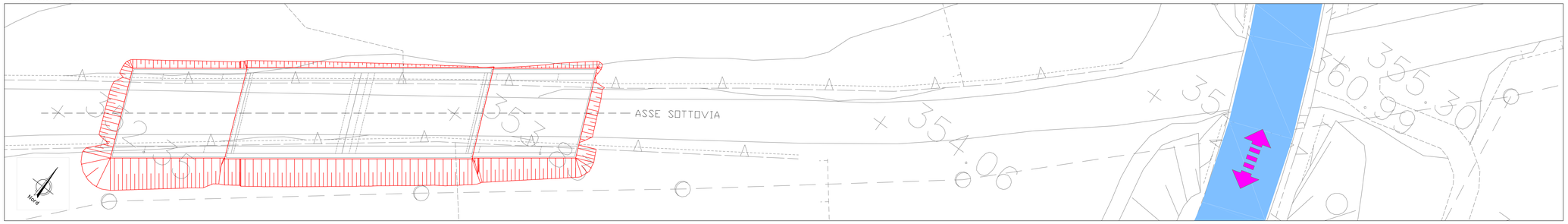

PIANTA OPERA FINITA
SCALA 1:200

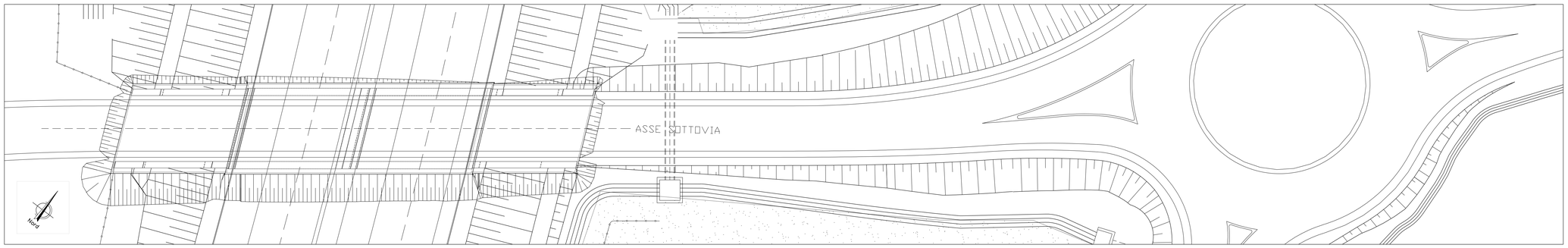

SEZIONE LONGITUDINALE OPERA FINITA
SCALA 1:100

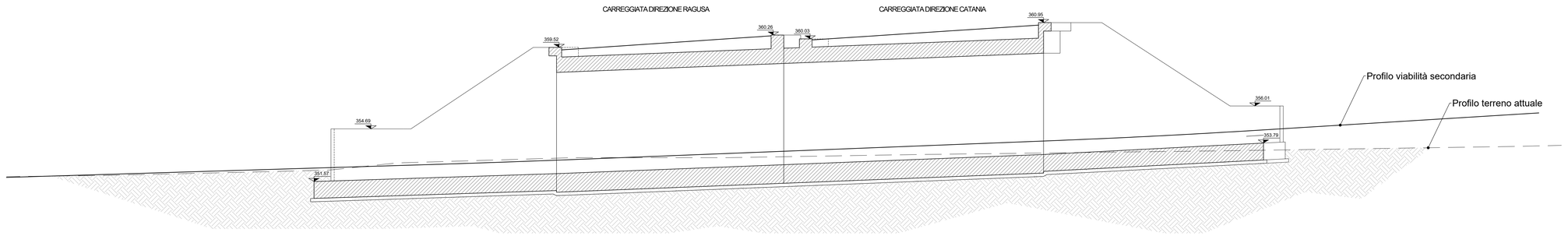

anas
GRUPPO FS ITALIANE

Direzione Progettazione e Realizzazione Lavori

ITINERARIO RAGUSA-CATANIA
Collegamento viario compreso tra lo Svincolo della S.S. 514 "di Chiaramonte" con la S.S. 115 e lo Svincolo della S.S. 194 "Ragusana"
LOTTO 1 - Dallo svincolo n. 1 sulla S.S. 115 (compreso) allo svincolo n. 3 sulla S.P. 5 (escluso)

PROGETTO ESECUTIVO — COD. PA895

PROGETTAZIONE: ATI SINTAGMA - GP INGEGNERIA - COOPROGETTI -GDG - ICARIA - OMNISERVICE

PROGETTISTA RESPONSABILE DELL'INTEGRAZIONE DELLE PRESTAZIONI SPECIALISTICHE:
Dott. Ing. Nando Granieri
Ordine degli Ingegneri della Prov. di Perugia n° A351

ORDINE DELLA PROVINCIA DI PERUGIA — Dott. Ingegnere — SETTORE CIVILE E AMBIENTALE — SETTORE INDUSTRIALE — SETTORE DELL'INFORMAZIONE — ORDINE DEGLI INGEGNERI — DOTTORE INGEGNERE NANDO GRANIERI

IL GEOLOGO:
Dott. Geol. Marco Leonardi
Ordine dei Geologi della Regione Lazio n° 1541

IL COORDINATORE PER LA SICUREZZA IN FASE DI PROGETTAZIONE:
Dott. Ing. Ambrogio Signorelli
Ordine degli Ingegneri della Provincia di Roma n° A35111

VISTO IL RESPONSABILE DEL PROCEDIMENTO
Dott. Ing. Luigi Mupo

IL GRUPPO DI PROGETTAZIONE:

MANDATARIA:
Sintagma — Dott. Ing. N.Granieri, Dott. Ing. G.Mancini, Dott. Ing. V.Truffini, Dott. Arch. A.Bracchini, Dott. Ing. L.Nani, Dott. Ing. M.Abrami, Dott. Ing. F.Fiorentino, Dott. Ing. M.Angeli Botta, Dott. Ing. L.Gagliardini, Dott. Geol. G.Ceraugiani

MANDANTI:
GPI INGEGNERIA — Dott. Ing. G.Guiducci, Dott. Ing. A.Signorelli, Dott. Ing. A.Bellucci, Dott. Ing. A.Bata, Dott. Ing. G.Ludovici, Dott. Arch. G.Guastella, Dott. Ing. G.Ciancarelli, Dott. Ing. G.Parente
COOPROGETTI — Dott. Arch. E.A.E.Crimi, Dott. Ing. M.Pavolli, Dott. Arch. P.Chinelli, Dott. Ing. D.Pelle, Dott. Ing. L.Ragnacci, Dott. Arch. A.Grua, Archeol. M.G.Liseno
GEOTECHNICAL DESIGN GROUP — Dott. Ing. D.Cariaccio, Dott. Ing. A.Pecorella, C.Consorti, Dott. Ing. F.Aloe, A.Salvemini
ICARIA società di ingegneria — Dott. Ing. V.Rotisciani, Dott. Ing. G.Putti, F.Macchioni, Dott. Ing. G.Vierno Supplizi, V.Piunno, C.Sugaroni, Geom.
OMNISERVICE ENGINEERING — Dott. Ing. P.Agnello

IL RESPONSABILE DI PROGETTO:
Dott. Ing. Danilo PELLE — Iscrizione all'Albo n° A 3838 — sia Sezione degli Ingegneri (cat. A) — Settore civile ambientale — ORDINE DEGLI INGEGNERI DELLA PROVINCIA DI REGGIO CALABRIA

OPERE D'ARTE MINORI
SOTTOVIA AL KM 9+552
Pianta scavi

CODICE PROGETTO (PROGETTO / LIV. PROG. / N. PROG.)	NOME FILE T01ST01STRPE01A — CODICE ELAB.	REVISIONE	SCALA:
LO408Z E 2101	T01ST01STRPE01	A	Varie

REV.	DESCRIZIONE	DATA	REDATTO	VERIFICATO	APPROVATO
D					
C					
B					
A	EMISSIONE	GIUGNO 2021	RAGNACCI	PELLE	GRANIERI