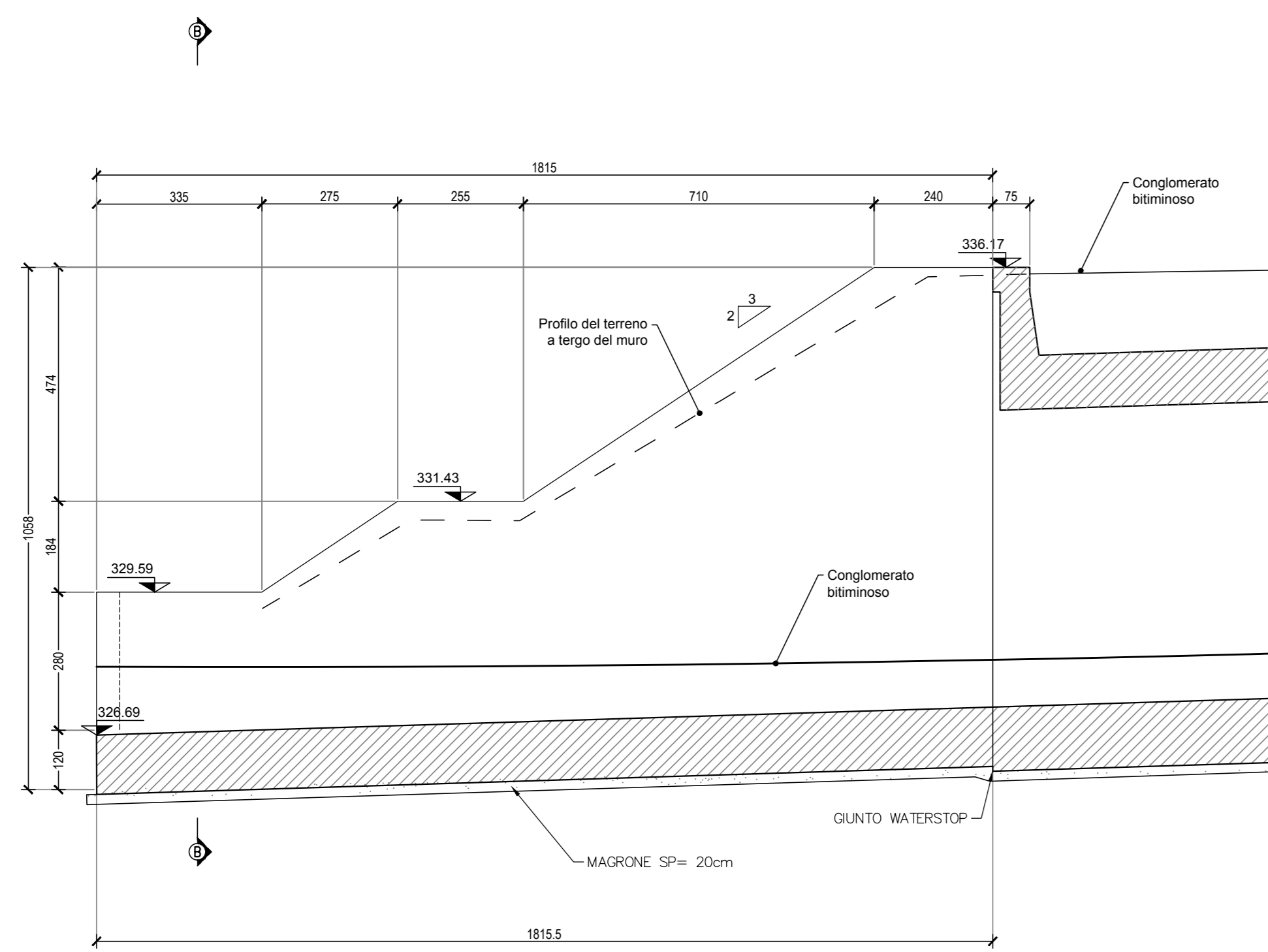
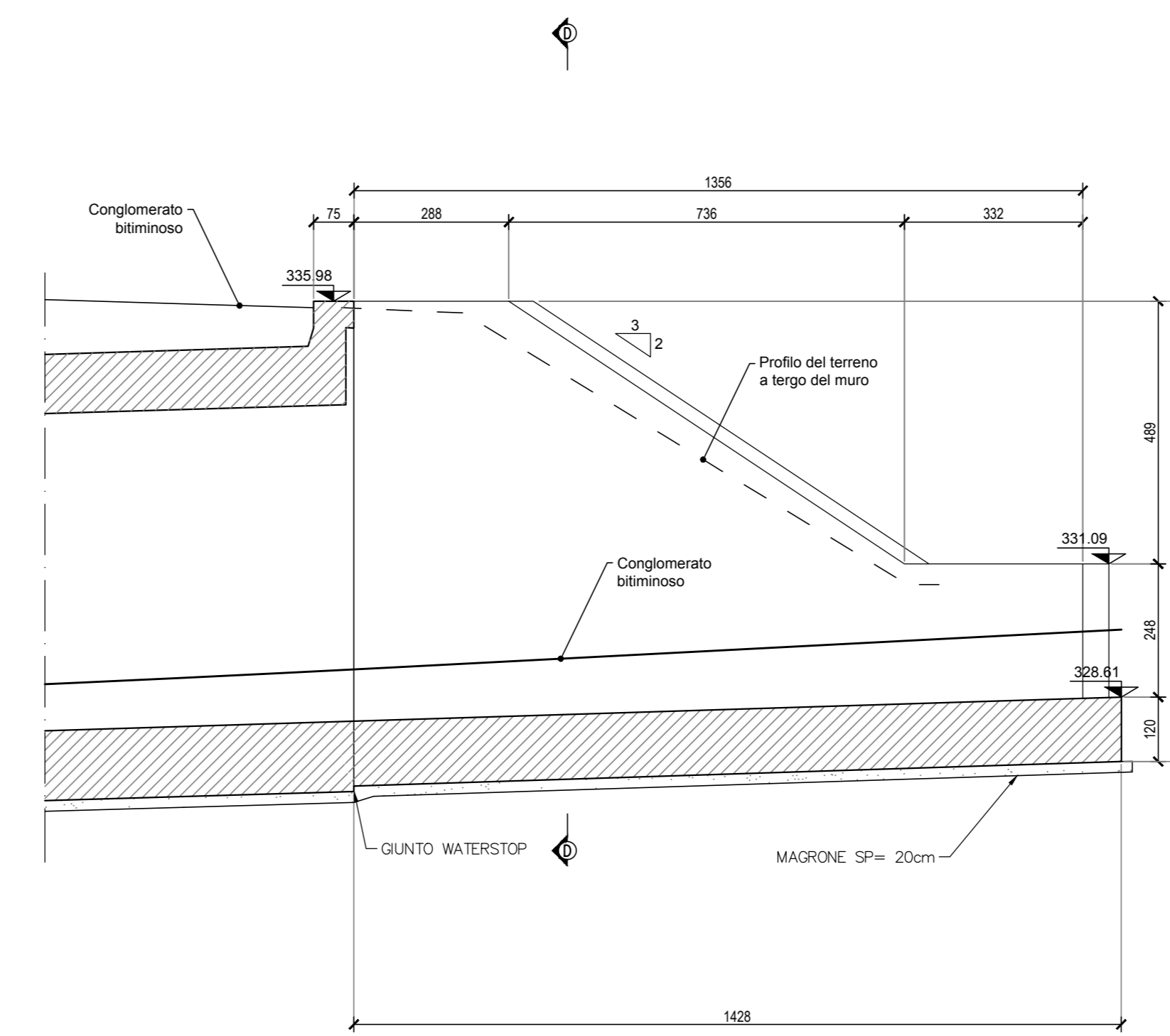


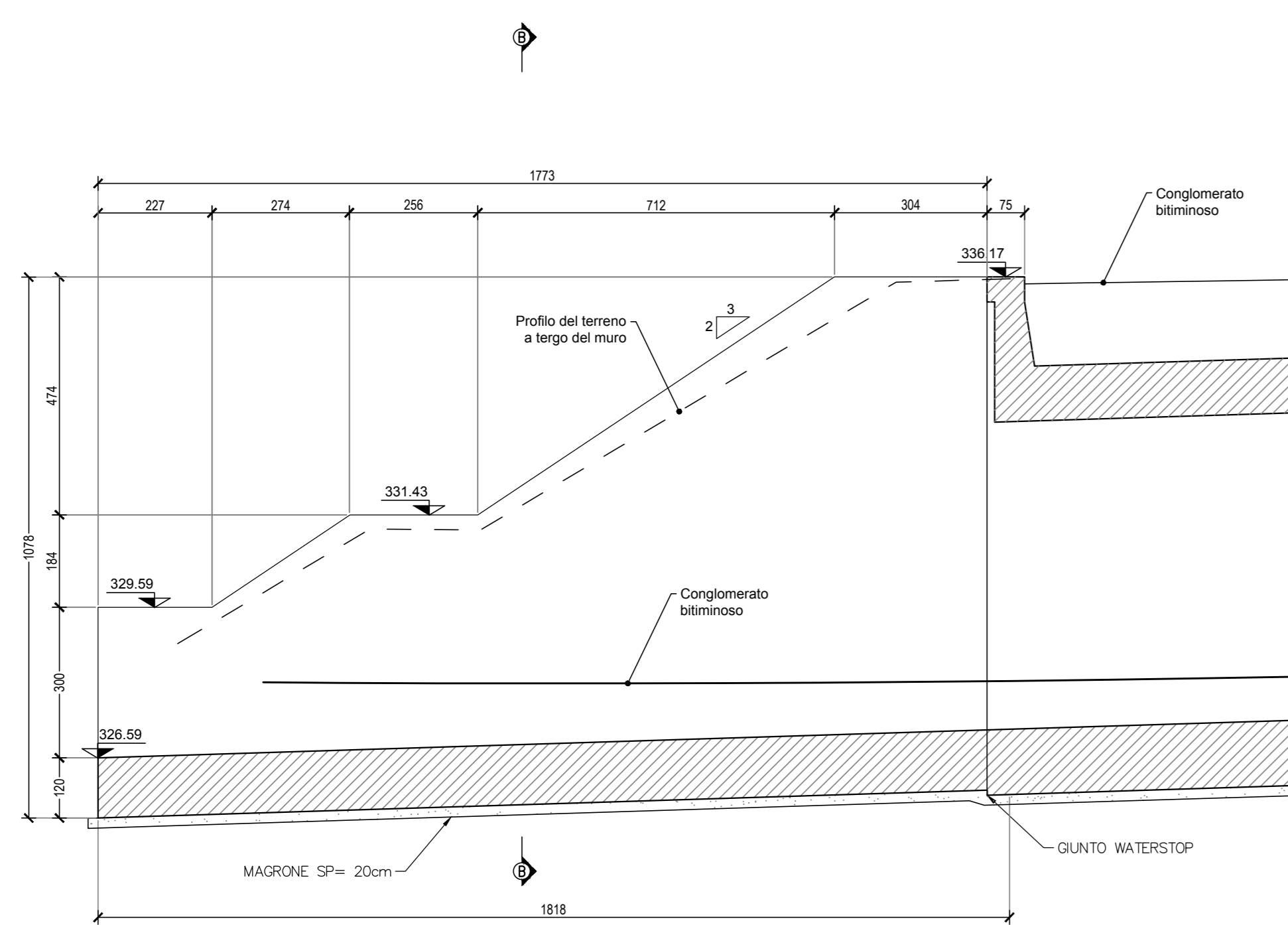
SEZIONE MURO D'ALA - M1
SCALA 1:100



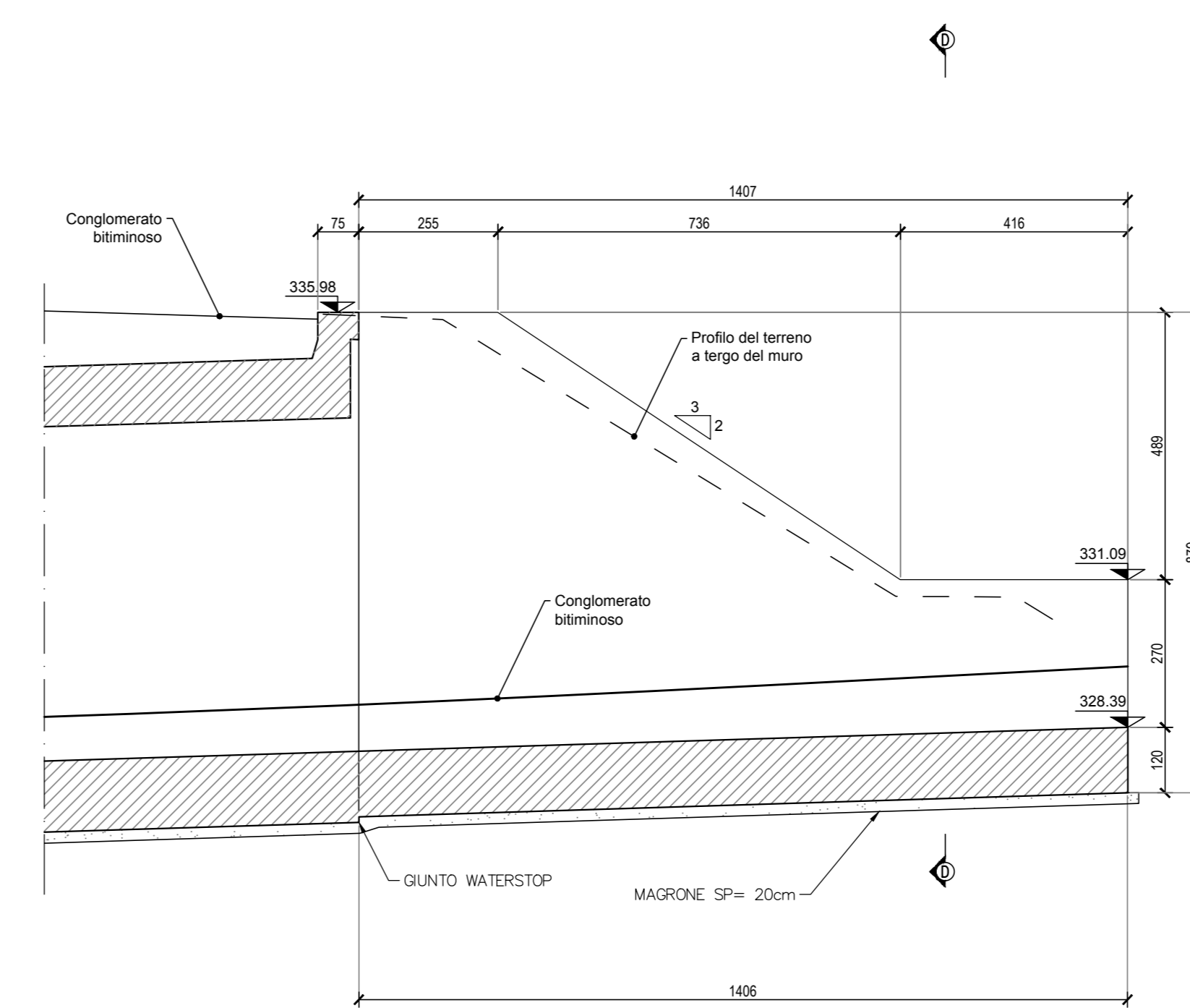
SEZIONE MURO D'ALA - M2
SCALA 1:100



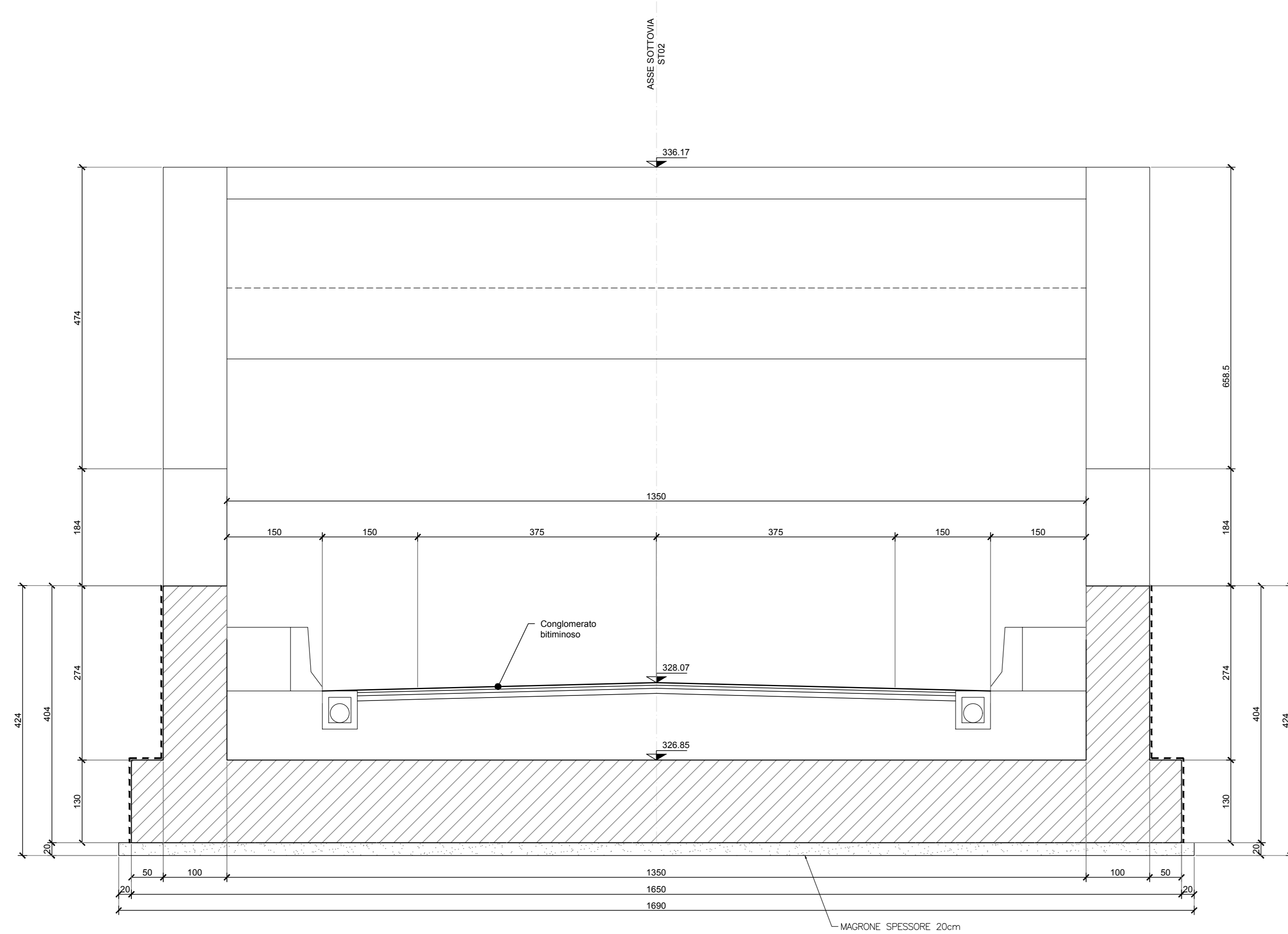
SEZIONE MURO D'ALA - M3
SCALA 1:100



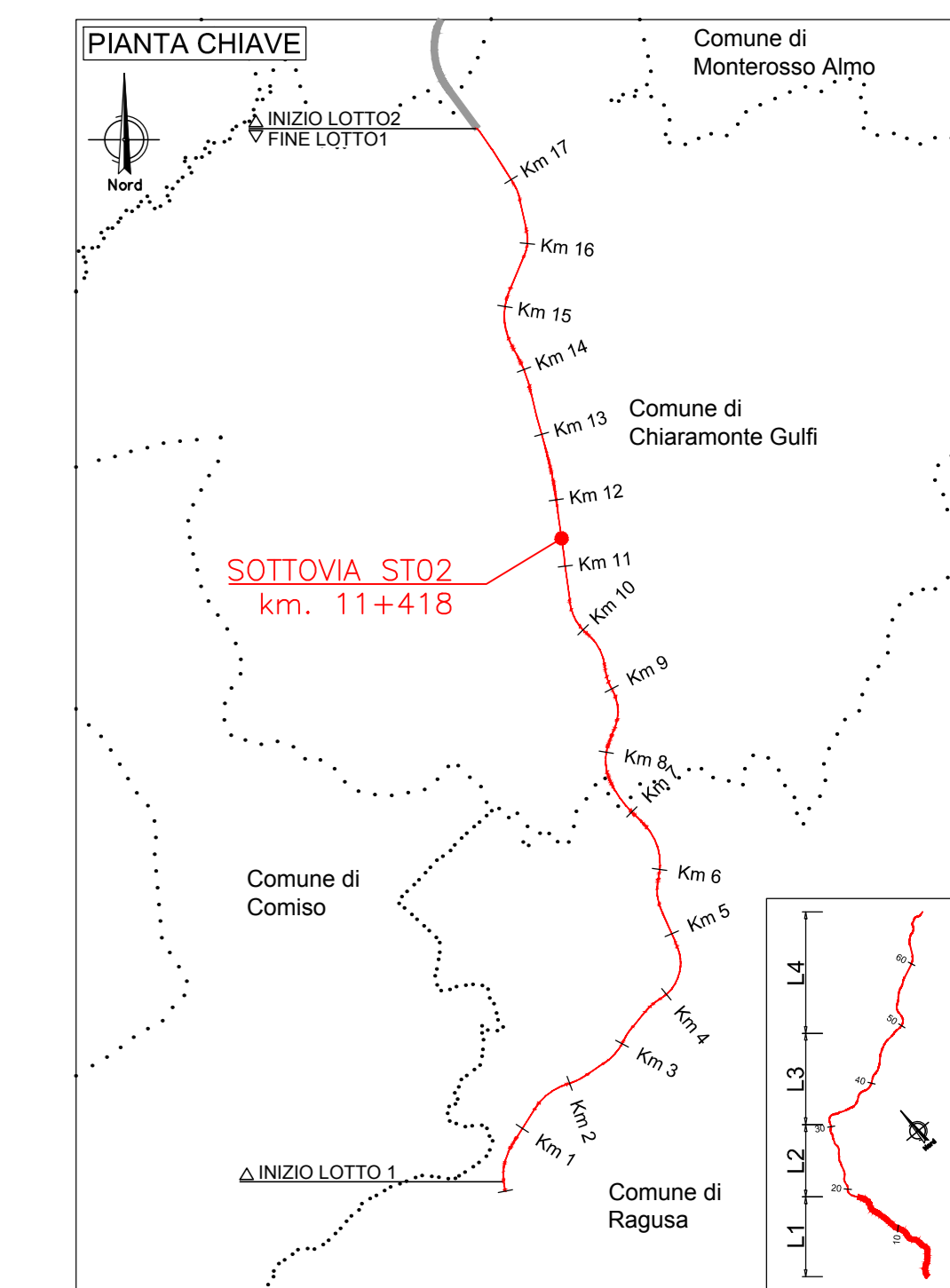
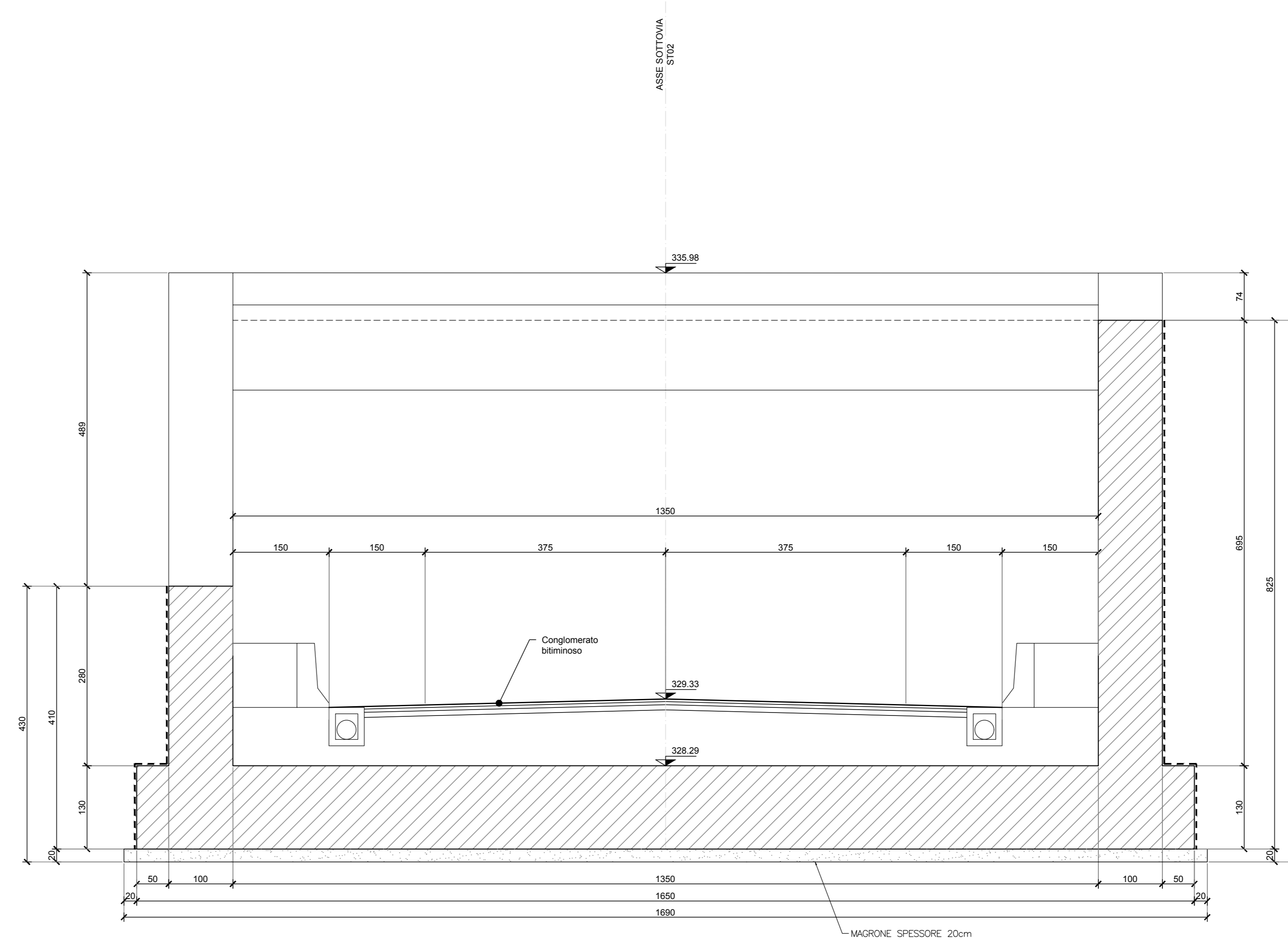
SEZIONE MURO D'ALA - M4
SCALA 1:100



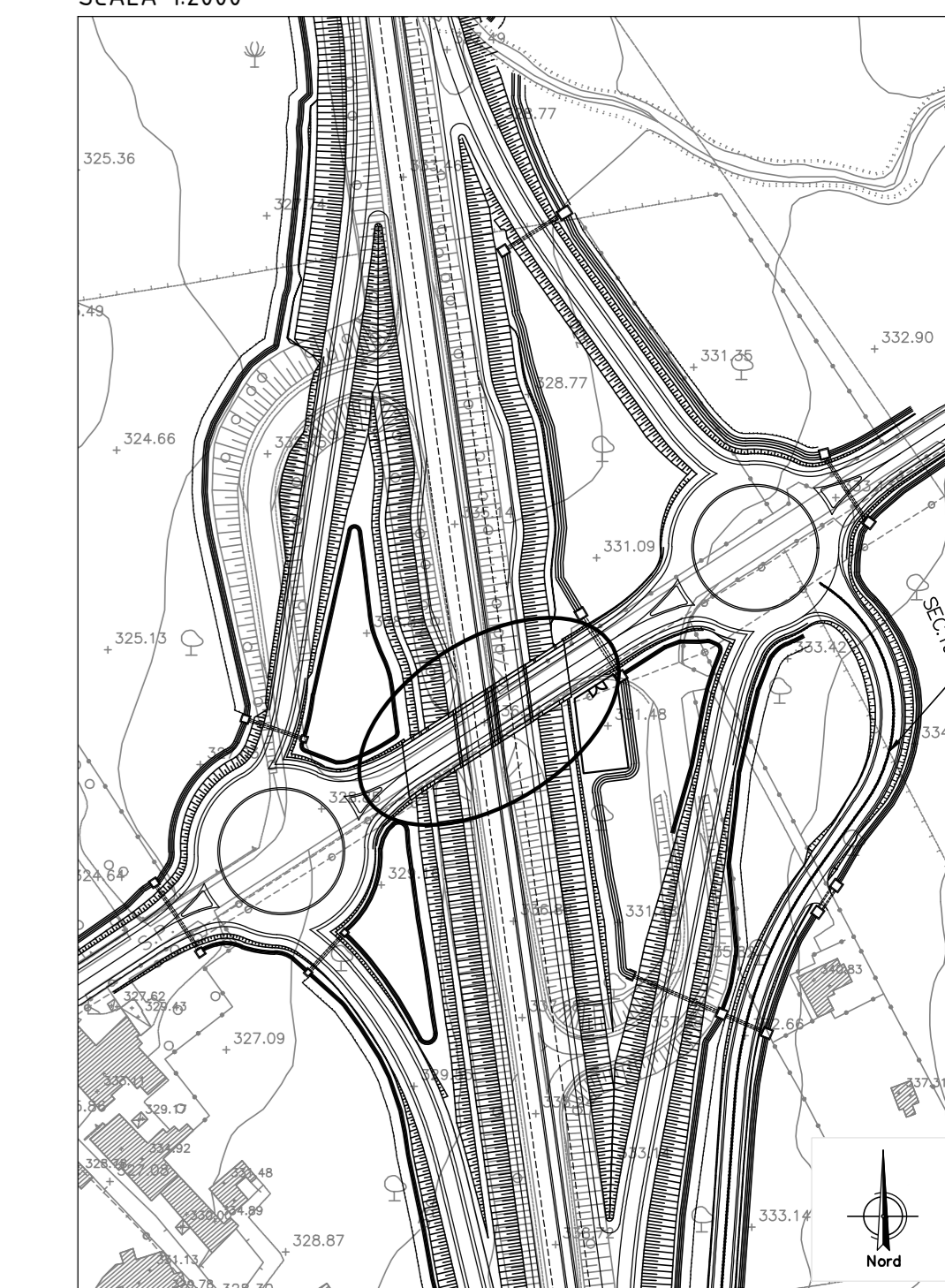
SEZIONE B-B
SCALA 1:50



SEZIONE D-D
SCALA 1:50



INQUADRAMENTO
SCALA 1:2000



sanas
GRUPPO FS ITALIANE

Direzione Progettazione e Realizzazione Lavori

ITINERARIO RAGUSA-CATANIA
Collegamento viario compreso tra lo Svincolo della S.S. 514 "di Chiaramonte" con la S.S. 115 e lo Svincolo della S.S. 194 "Ragusana"
LOTTO 1 - Dallo svincolo n. 1 sulla S.S. 115 (compreso) allo svincolo n. 3 sulla S.P. 5 (escluso)

PROGETTO ESECUTIVO COD. PA895

PROGETTISTA RESPONSABILE DELL'INTEGRAZIONE DELLE PRESTAZIONI SPECIFICAZIONI: **ATI SINTAGMA - GP INGEGNERIA - COOPROGETTI - GDG - ICARIA - OMNISERVICE**

IL GRUPPO DI PROGETTAZIONE:

PROGETTISTA RESPONSABILE DELL'INTEGRAZIONE DELLE PRESTAZIONI SPECIFICAZIONI: **ATI SINTAGMA - GP INGEGNERIA - COOPROGETTI - GDG - ICARIA - OMNISERVICE**

IL GEOLOGO:
Dot. Geol. Marco Leonardi
Ordine dei Geologi della Regione Lazio n° 2543

IL COORDINATORE PER LA SICUREZZA IN FASI DI PROGETTAZIONE:
Dot. Ing. Ambrogio Signorelli
Ordine degli Ingegneri della Provincia di Roma n° A35111

VISTO IL RESPONSABILE DEL PROCEDIMENTO
Dot. Ing. Luigi Mupo

IL RESPONSABILE DEL PROGETTO:
Dot. Ing. Danilo PELLE
Ingegnere all'Albo n° A-28398
Via S. Maria Maddalena, 10
00100 Roma

SOTTOVIA
SOTTOVIA AL KM 11+418
Carpenteria muri

CODICE PROGETTO	NOV. FILE	REVISIONE	SCALA:
PRODOTTO	2015/0225/PRO/029		
LIBRO	2101		
CODICE PLAN	T01ST02STRCP02		
D			
B	REVISIONE PER ISTRUTTORIA ANAS	SETTEMBRE 2015	PRODOTTO PELLE ORLANDO
A	EMMISSIONE	GIUGNO 2015	PRODOTTO PELLE ORLANDO
REV.	DESCRIZIONE	DATA	REDATTO VERIFICATO APPROVATO