SEZIONE H-H
SCALA 1:50

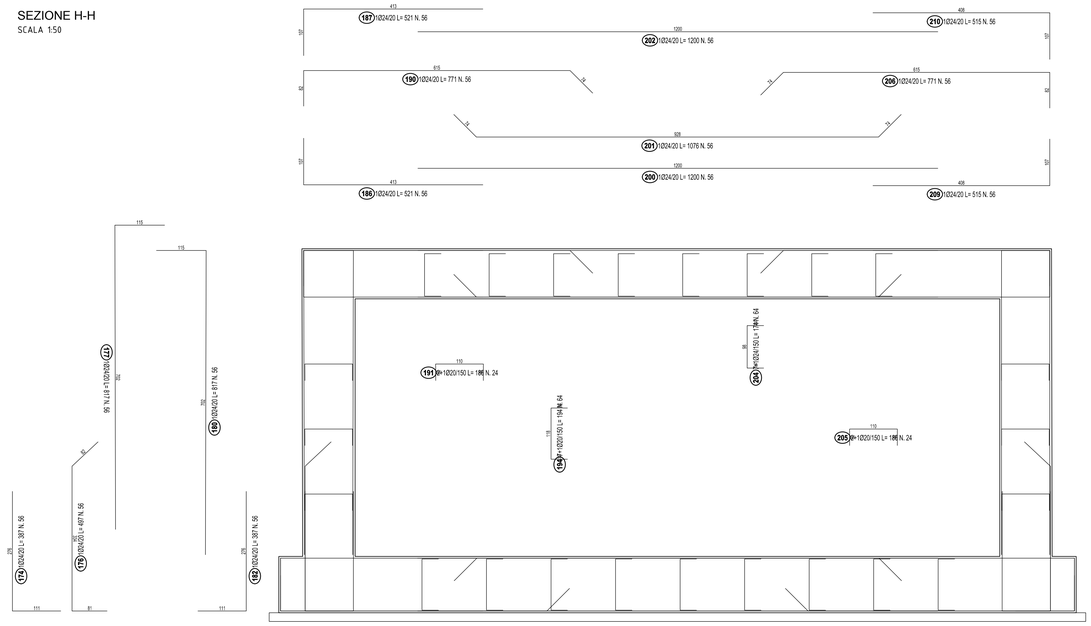

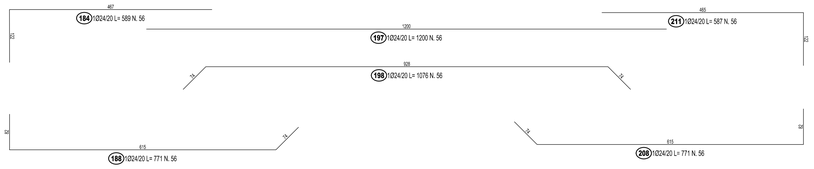

SEZIONE O-O
SCALA 1:50

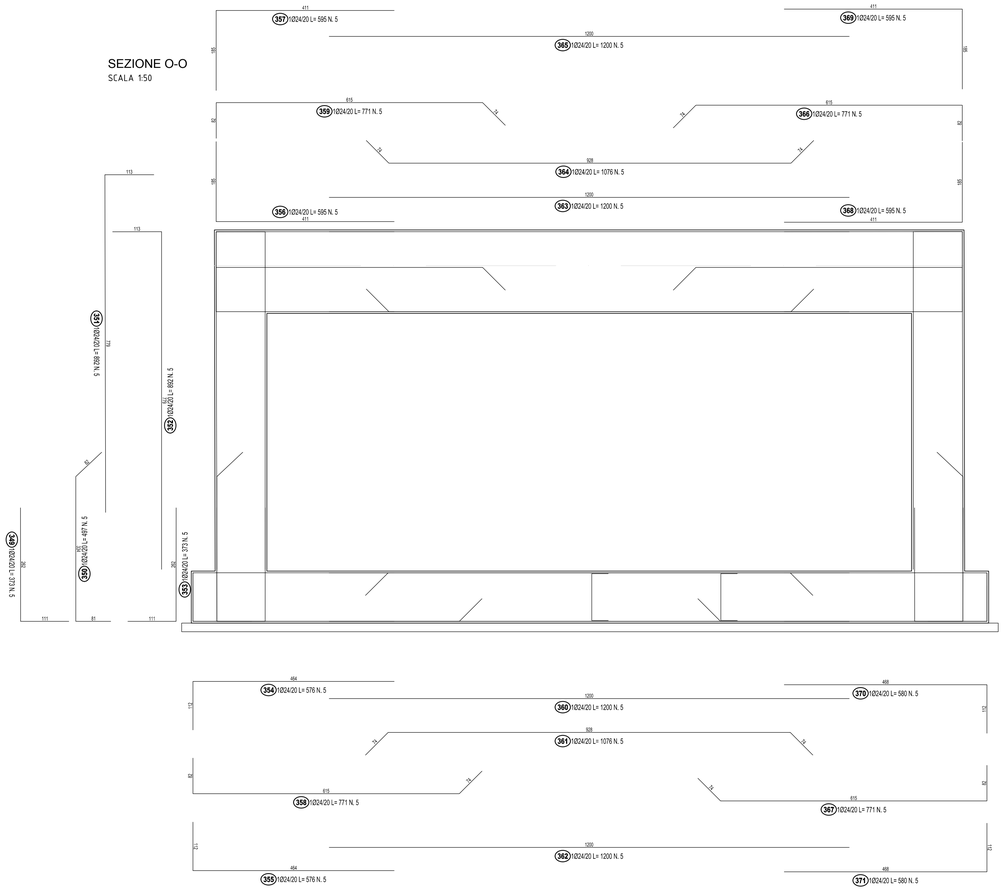

SEZIONE P-P
SCALA 1:50

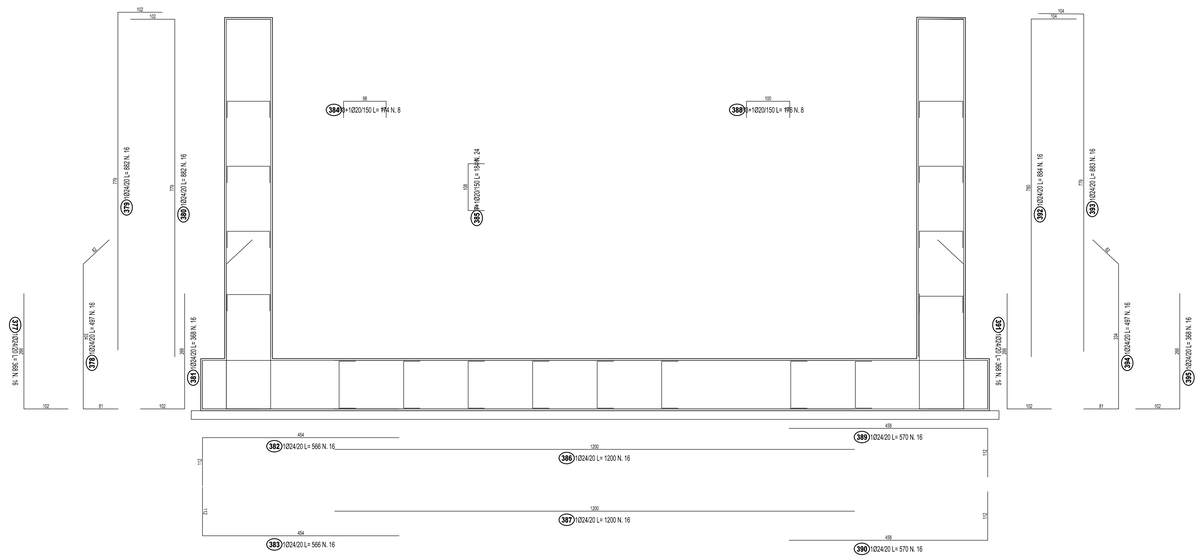

DETTAGLIO GIUNTO WATERSTOP
SCALA 1:50

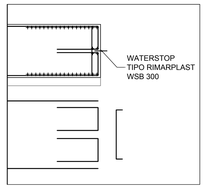

SCHEMA POSIZIONAMENTO ARMATURA
SCALA 1:25

SEZIONE ORIZZONTALE PARETE

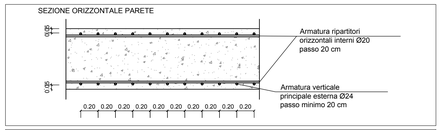

SOVRAPPOSIZIONE RIPARTITORI ORIZZONTALI 1,00 M IN Ø20 SIA PER PARETI CHE PER PIASTRE

SEZIONE VERTICALE PARETE

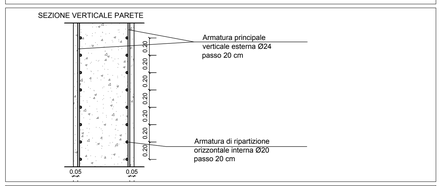

SEZIONE PIASTRE ORIZZONTALI

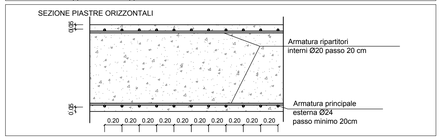

NOTE:

1) Il copriferro nominale deve essere sempre non minore di 4cm
2) La sovrapposizione delle armature, ove non espressamente indicato, deve avere una lunghezza minima di 50 diametri
3) Per la tabella materiali fare riferimento all'elaborato specifico "T01EG04GENSC01"

anas
GRUPPO FS ITALIANE

Direzione Progettazione e Realizzazione Lavori

ITINERARIO RAGUSA-CATANIA
Collegamento viario compreso tra lo Svincolo della S.S. 514 "di Chiaramonte" con la S.S. 115 e lo Svincolo della S.S. 194 "Ragusana"
LOTTO 1 - Dallo svincolo n. 1 sulla S.S. 115 (compreso) allo svincolo n. 3 sulla S.P. 5 (escluso)

PROGETTO ESECUTIVO
COD. PA895

PROGETTAZIONE: ATI SINTAGMA - GP INGEGNERIA - COOPROGETTI -GDG - ICARIA - OMNISERVICE

PROGETTISTA RESPONSABILE DELL'INTEGRAZIONE DELLE PRESTAZIONI SPECIALISTICHE:
Dott. Ing. Nando Granieri
Ordine degli Ingegneri della Prov. di Perugia n° A351

ORDINE DELLA PROVINCIA DI PERUGIA
Dott. Ing. Nando Granieri
SETTORE INGEGNERIA CIVILE
SETTORE INDUSTRIALE
SETTORE DELL'INFORMAZIONE
SETTORE DELL'AMBIENTE
Dott. Ing. GIANNI GRANIERI
SETTORE CIVILE E AMBIENTALE
SETTORE INDUSTRIALE
SETTORE DELL'INFORMAZIONE
A351

IL GEOLOGO:
Dott. Geol. Marco Leonardi
Ordine dei Geologi della Regione Lazio n° 1541

IL COORDINATORE PER LA SICUREZZA IN FASE DI PROGETTAZIONE:
Dott. Ing. Ambrogio Signorelli
Ordine degli Ingegneri della Provincia di Roma n° A35111

VISTO IL RESPONSABILE DEL PROCEDIMENTO
Dott. Ing. Luigi Mupo

IL GRUPPO DI PROGETTAZIONE:

MANDATARIA:
Sintagma — Dott. Ing. N.Granieri, Dott. Ing. G.Mancarella, Dott. Ing. V.Truffini, Dott. Arch. A.Bracchini, Dott. Ing. L.Nani, Dott. Ing. M.Abrami, Dott. Ing. M.Domenico, Dott. Ing. M.Brugatti Botta, Dott. Ing. L.Gagliardini, Dott. Geol. G.Carsughini

MANDANTI:
GP Ingegneria — Dott. Ing. G.Guiducci, Dott. Ing. A.Signorelli, Dott. Ing. M.Pasquali, Dott. Ing. A.Bada, Dott. Ing. G.Lodovello, Dott. Arch. G.Guastella, Dott. Ing. G.Pasquali, Dott. Ing. G.Parente
Cooprogetti — Dott. Arch. E.A.E.Crimi, Dott. Ing. M.Parrilli, Dott. Arch. P.Chinelli, Dott. Ing. G.Ferri, Dott. Ing. I.Ragnacci, Dott. Arch. A.Grasi, Archeol. M.G.Liseno
GEOTECHNICAL DESIGN GROUP — Dott. Ing. D.Carbonoro, Dott. Ing. C.Cherubini, Dott. Ing. C.Consorti, Dott. Ing. F.Alae, Dott. Ing. A.Salvemini
ICARIA società di ingegneria — Dott. Ing. V.Rotisciani, Dott. Ing. G.Futi, Dott. Ing. F.Macchioni, Dott. Ing. G.Verre Supplizi, Dott. Ing. V.Piunno, Geom. C.Sugaroni
OMNISERVICE INGEGNERIA — Dott. Ing. P.Agnello

IL RESPONSABILE DI PROGETTO:
Dott. Ing. Danilo PELLE
Iscrizione all'Albo n° A 3036
alla Sezione degli Ingegneri (cat. A)
- Settore civile ambientale
ORDINE DEGLI INGEGNERI DELLA PROVINCIA DI REGGIO CALABRIA

SOTTOVIA
SOTTOVIA AL KM 11+418
Armature scatolare - Tav. 4/6

CODICE PROGETTO	NOME FILE	REVISIONE	SCALA:
PROGETTO LO408Z, LIV. PROG. E, N. PROG. 2101	T01ST02STRAR04C CODICE ELAB. T01ST02STRAR04	C	1:50

REV.	DESCRIZIONE	DATA	REDATTO	VERIFICATO	APPROVATO
D					
C	REVISIONE A SEGUITO DI RAPPORTO DI VERIFICA	NOVEMBRE 2021	RAGNACCI	PELLE	GRANIERI
B	REVISIONE PER ISTRUTTORIA ANAS	SETTEMBRE 2021	RAGNACCI	PELLE	GRANIERI
A	EMISSIONE	GIUGNO 2021	RAGNACCI	PELLE	GRANIERI