

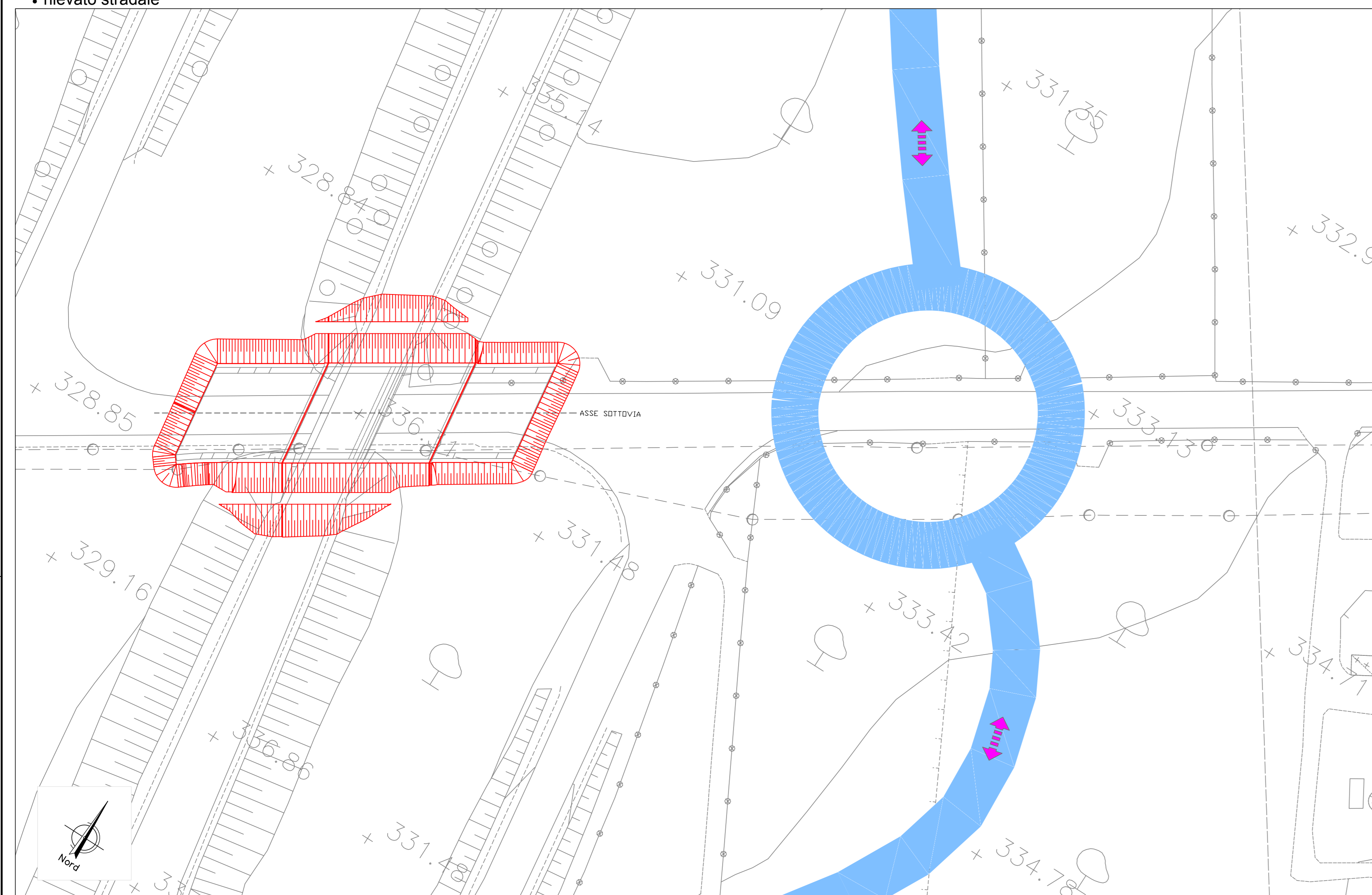
LEGENDA

- VIABILITÀ FASE 1
- ↔ SENSI DI MARCIA NELLA FASE DI LAVORAZIONE
- OPERA IN FASE DI LAVORAZIONE

FASI REALIZZATIVE
SCALA 1:500

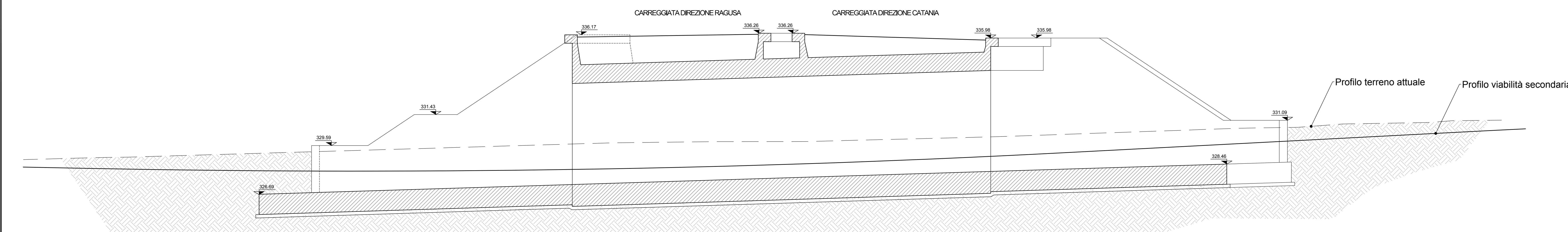
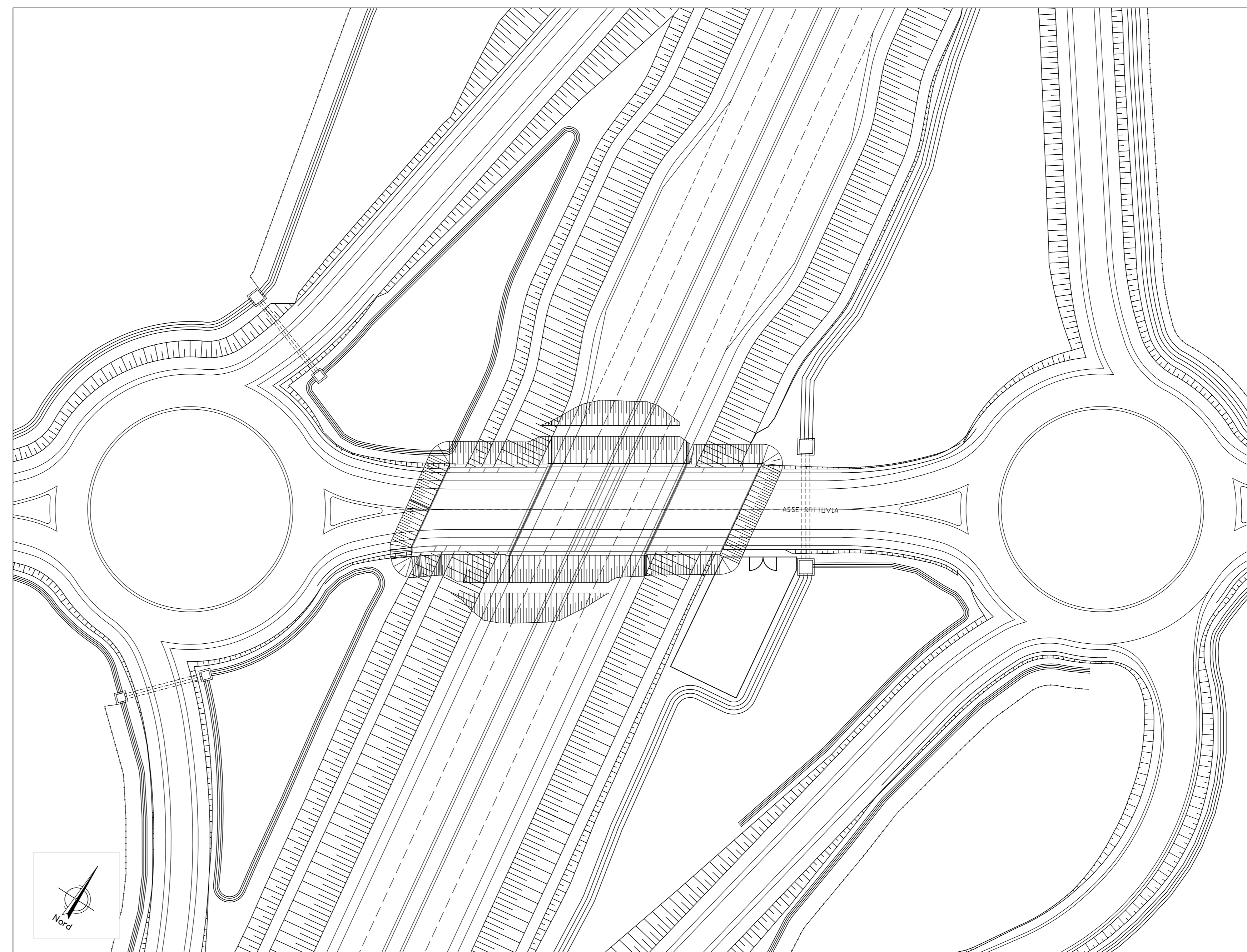
FASE 1

- scavo
- realizzazione sottovia
- riinterro
- rilevato stradale



SEZIONE LONGITUDINALE OPERA FINITA
SCALA 1:100

PIANTA OPERA FINITA
SCALA 1:200





Direzione Progettazione e Realizzazione Lavori

ITINERARIO RAGUSA-CATANIA
Collegamento viario compreso tra lo Svincolo della S.S. 514 "di Chiaramonte" con la S.S. 115 e lo Svincolo della S.S. 194 "Ragusana"
LOTTO 1 - Dallo svincolo n. 1 sulla S.S. 115 (compreso) allo svincolo n. 3 sulla S.P. 5 (escluso)

PROGETTO ESECUTIVO

cod. **PA895**

<p>PROGETTISTA RESPONSABILE DELL'INTEGRAZIONE DELLE PRESTAZIONI SPECIALISTICHE: Dot. Ing. Nando Granieri Ordine degli Ingegneri della Prov. di Perugia n° AS11</p>	<p>IL GRUPPO DI PROGETTAZIONE:</p> <table border="1"> <tr> <th colspan="2">MANDATARI:</th> <th colspan="2">Sintagma</th> </tr> <tr> <td>Dot. Ing. N. Granieri</td> <td>Dot. Ing. M. Di Biase</td> <td>Dot. Ing. M. Di Biase</td> <td>Dot. Ing. M. Di Biase</td> </tr> <tr> <td>Dot. Ing. L. Caporaso</td> <td>Dot. Ing. L. Caporaso</td> <td>Dot. Ing. L. Caporaso</td> <td>Dot. Ing. L. Caporaso</td> </tr> <tr> <td>Dot. Ing. A. Marzulli</td> <td>Dot. Ing. A. Marzulli</td> <td>Dot. Ing. A. Marzulli</td> <td>Dot. Ing. A. Marzulli</td> </tr> <tr> <td>Dot. Ing. C. Caracciolo</td> <td>Dot. Ing. C. Caracciolo</td> <td>Dot. Ing. C. Caracciolo</td> <td>Dot. Ing. C. Caracciolo</td> </tr> </table> <p>MANDANTI:</p> <table border="1"> <tr> <td>Dot. Ing. G. Di Biase</td> <td>Dot. Ing. G. Di Biase</td> <td>Dot. Ing. G. Di Biase</td> <td>Dot. Ing. G. Di Biase</td> </tr> <tr> <td>Dot. Ing. M. Di Biase</td> <td>Dot. Ing. M. Di Biase</td> <td>Dot. Ing. M. Di Biase</td> <td>Dot. Ing. M. Di Biase</td> </tr> <tr> <td>Dot. Ing. L. Caporaso</td> <td>Dot. Ing. L. Caporaso</td> <td>Dot. Ing. L. Caporaso</td> <td>Dot. Ing. L. Caporaso</td> </tr> <tr> <td>Dot. Ing. A. Marzulli</td> <td>Dot. Ing. A. Marzulli</td> <td>Dot. Ing. A. Marzulli</td> <td>Dot. Ing. A. Marzulli</td> </tr> <tr> <td>Dot. Ing. C. Caracciolo</td> <td>Dot. Ing. C. Caracciolo</td> <td>Dot. Ing. C. Caracciolo</td> <td>Dot. Ing. C. Caracciolo</td> </tr> </table>	MANDATARI:		Sintagma		Dot. Ing. N. Granieri	Dot. Ing. M. Di Biase	Dot. Ing. M. Di Biase	Dot. Ing. M. Di Biase	Dot. Ing. L. Caporaso	Dot. Ing. L. Caporaso	Dot. Ing. L. Caporaso	Dot. Ing. L. Caporaso	Dot. Ing. A. Marzulli	Dot. Ing. A. Marzulli	Dot. Ing. A. Marzulli	Dot. Ing. A. Marzulli	Dot. Ing. C. Caracciolo	Dot. Ing. C. Caracciolo	Dot. Ing. C. Caracciolo	Dot. Ing. C. Caracciolo	Dot. Ing. G. Di Biase	Dot. Ing. G. Di Biase	Dot. Ing. G. Di Biase	Dot. Ing. G. Di Biase	Dot. Ing. M. Di Biase	Dot. Ing. M. Di Biase	Dot. Ing. M. Di Biase	Dot. Ing. M. Di Biase	Dot. Ing. L. Caporaso	Dot. Ing. L. Caporaso	Dot. Ing. L. Caporaso	Dot. Ing. L. Caporaso	Dot. Ing. A. Marzulli	Dot. Ing. A. Marzulli	Dot. Ing. A. Marzulli	Dot. Ing. A. Marzulli	Dot. Ing. C. Caracciolo	Dot. Ing. C. Caracciolo	Dot. Ing. C. Caracciolo	Dot. Ing. C. Caracciolo
MANDATARI:		Sintagma																																							
Dot. Ing. N. Granieri	Dot. Ing. M. Di Biase	Dot. Ing. M. Di Biase	Dot. Ing. M. Di Biase																																						
Dot. Ing. L. Caporaso	Dot. Ing. L. Caporaso	Dot. Ing. L. Caporaso	Dot. Ing. L. Caporaso																																						
Dot. Ing. A. Marzulli	Dot. Ing. A. Marzulli	Dot. Ing. A. Marzulli	Dot. Ing. A. Marzulli																																						
Dot. Ing. C. Caracciolo	Dot. Ing. C. Caracciolo	Dot. Ing. C. Caracciolo	Dot. Ing. C. Caracciolo																																						
Dot. Ing. G. Di Biase	Dot. Ing. G. Di Biase	Dot. Ing. G. Di Biase	Dot. Ing. G. Di Biase																																						
Dot. Ing. M. Di Biase	Dot. Ing. M. Di Biase	Dot. Ing. M. Di Biase	Dot. Ing. M. Di Biase																																						
Dot. Ing. L. Caporaso	Dot. Ing. L. Caporaso	Dot. Ing. L. Caporaso	Dot. Ing. L. Caporaso																																						
Dot. Ing. A. Marzulli	Dot. Ing. A. Marzulli	Dot. Ing. A. Marzulli	Dot. Ing. A. Marzulli																																						
Dot. Ing. C. Caracciolo	Dot. Ing. C. Caracciolo	Dot. Ing. C. Caracciolo	Dot. Ing. C. Caracciolo																																						
<p>IL GEOLOGO: Dot. Geol. Marco Leonardi Ordine dei Geologi della Regione Lazio n° 3541</p>	<p>IL COORDINATORE PER LA SICUREZZA IN FASE DI PROGETTAZIONE: Dot. Ing. Ambrogio Signorelli Ordine degli Ingegneri della Provincia di Roma n° AS1111</p>																																								
<p>VISTO IL RESPONSABILE DEL PROCEDIMENTO Dot. Ing. Luigi Mupo</p>																																									
<p>IL RESPONSABILE DI PROGETTO: Dot. Ing. Danilo Pelle Ingegnere all'Albo n° A. 9109 Via Sottovia n° 11418 Sottovia (CA) 97014</p>																																									

OPERE D'ARTE MINORI
SOTTOVIA AL KM 11+418
Pianta scavi

CODICE PROGETTO	NOVE FILE	REVISIONE	SCALA:
PROGETTO	PROGETTO	A	Varie
PROGETTO	PROGETTO		
C			
B			
A			
EMMISSIONE	GIUGNO 2021	PROGETTO	PELLE
REV.	DESCRIZIONE	DATA	REDATTO VERIFICATO APPROVATO