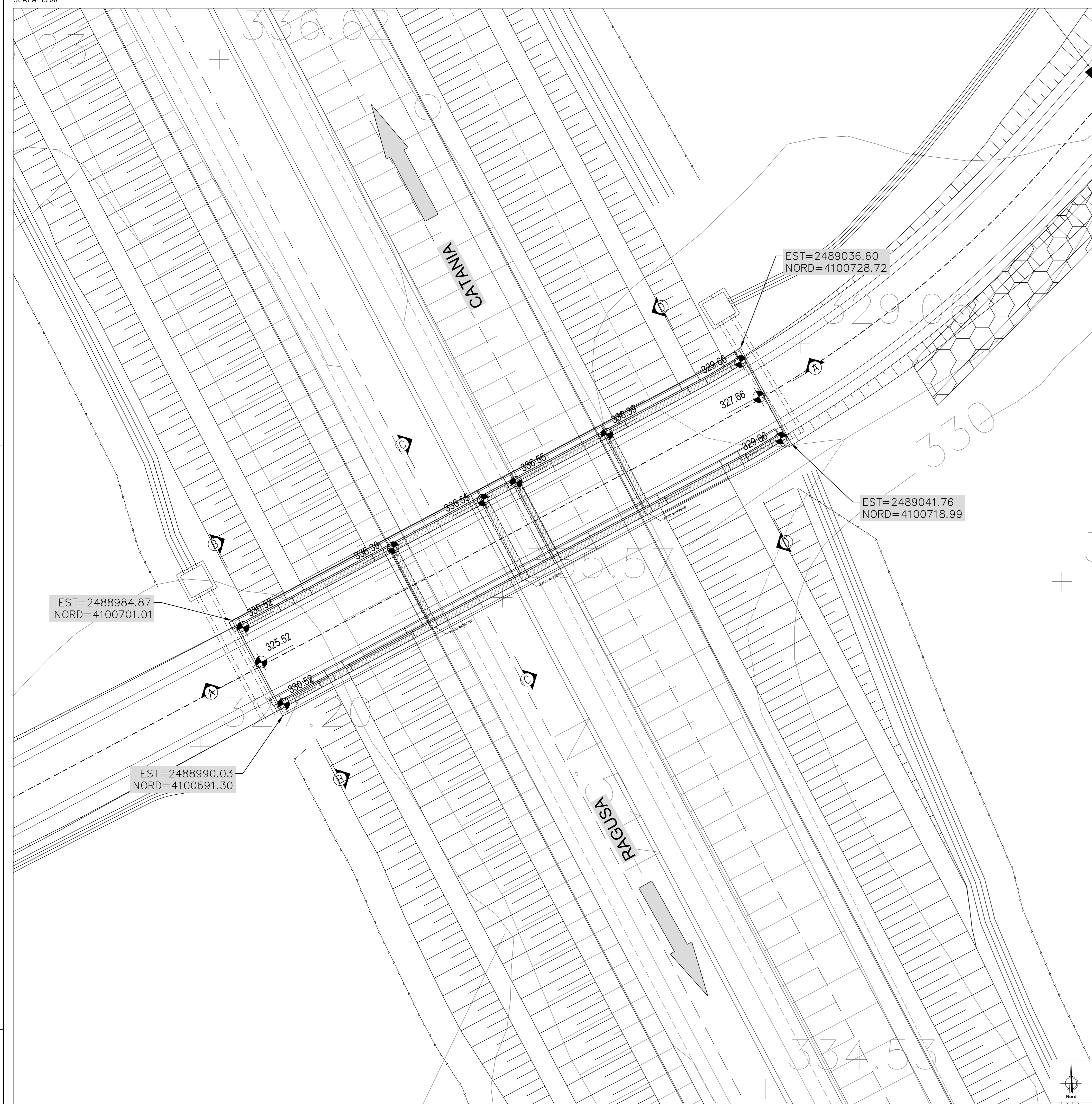
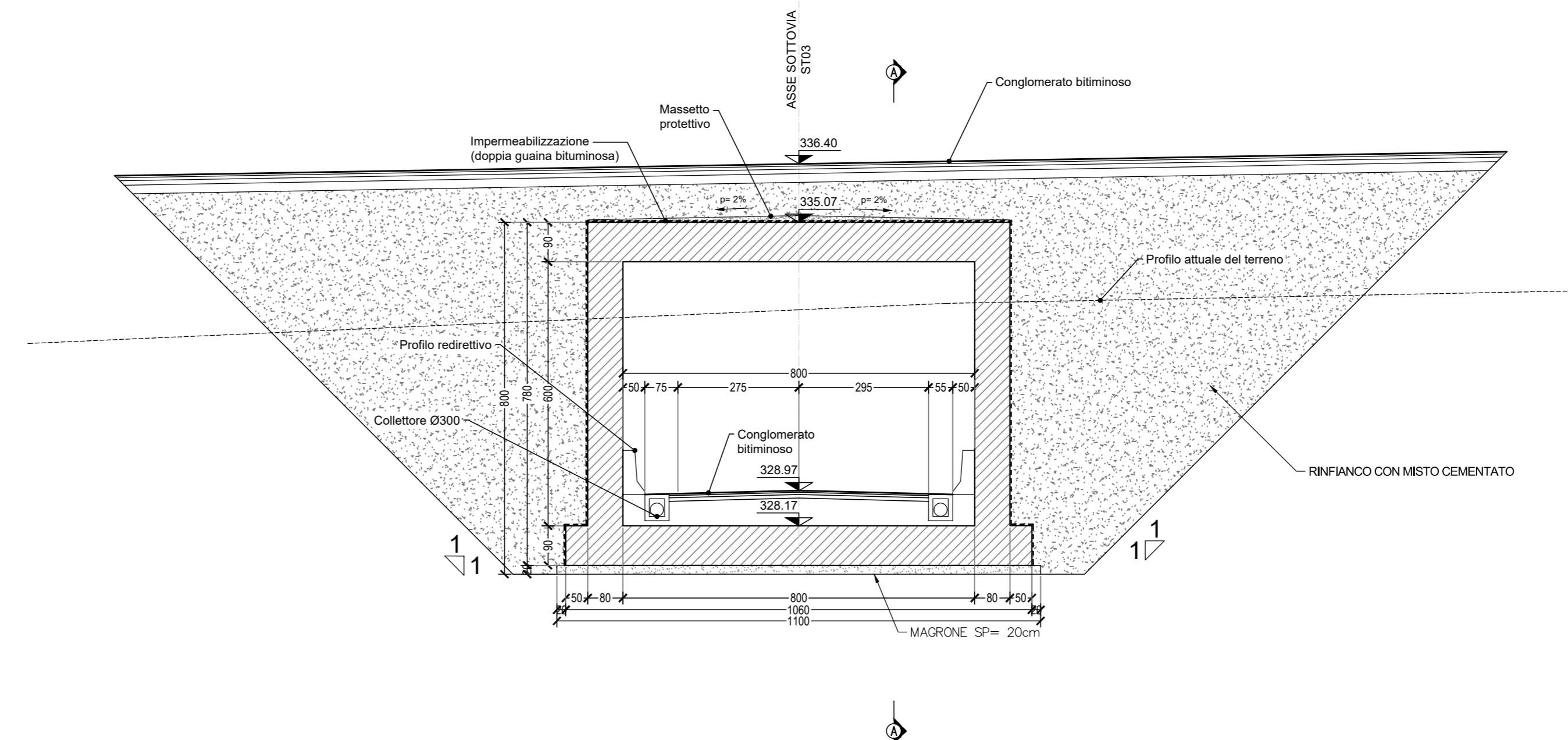


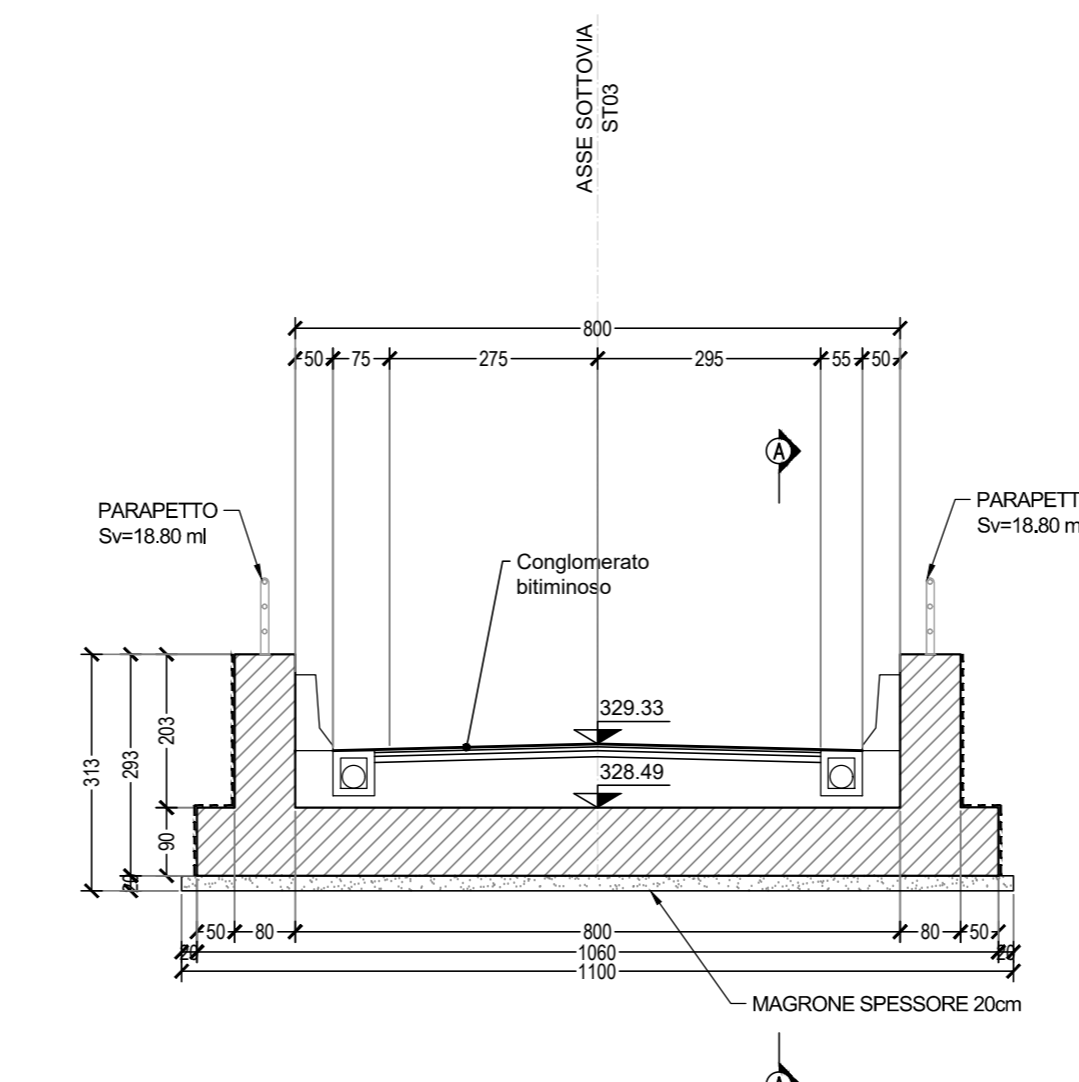
PLANIMETRIA SOTTOVIA
SCALA 1:200



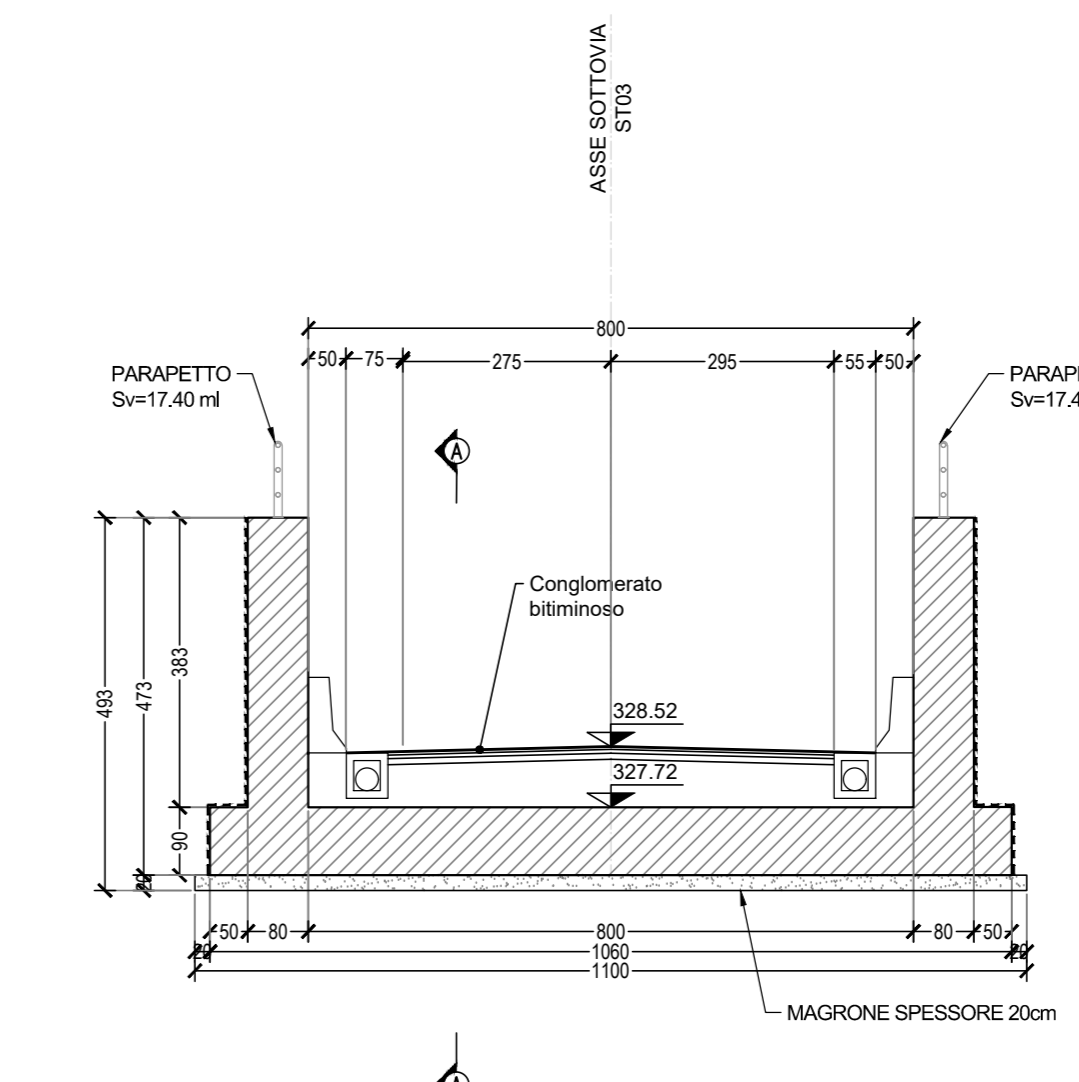
SEZIONE TRASVERSALE SOTTOVIA - C-C
SCALA 1:100



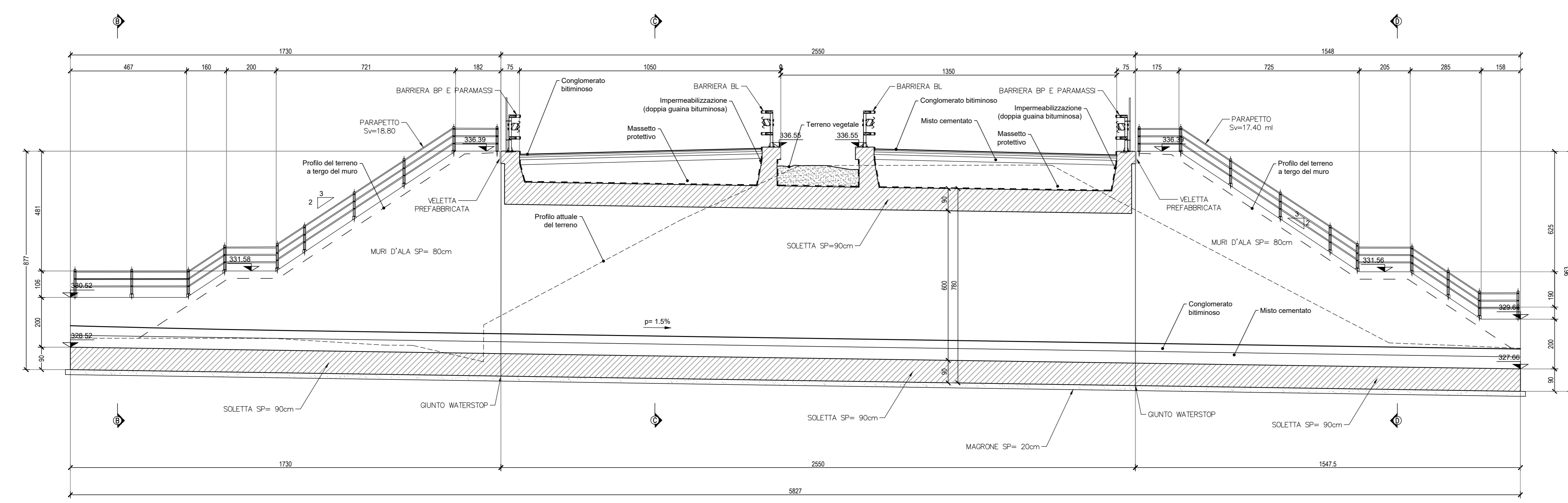
SEZIONE TRASVERSALE MURO D'ALA VALLE - B-B
SCALA 1:100



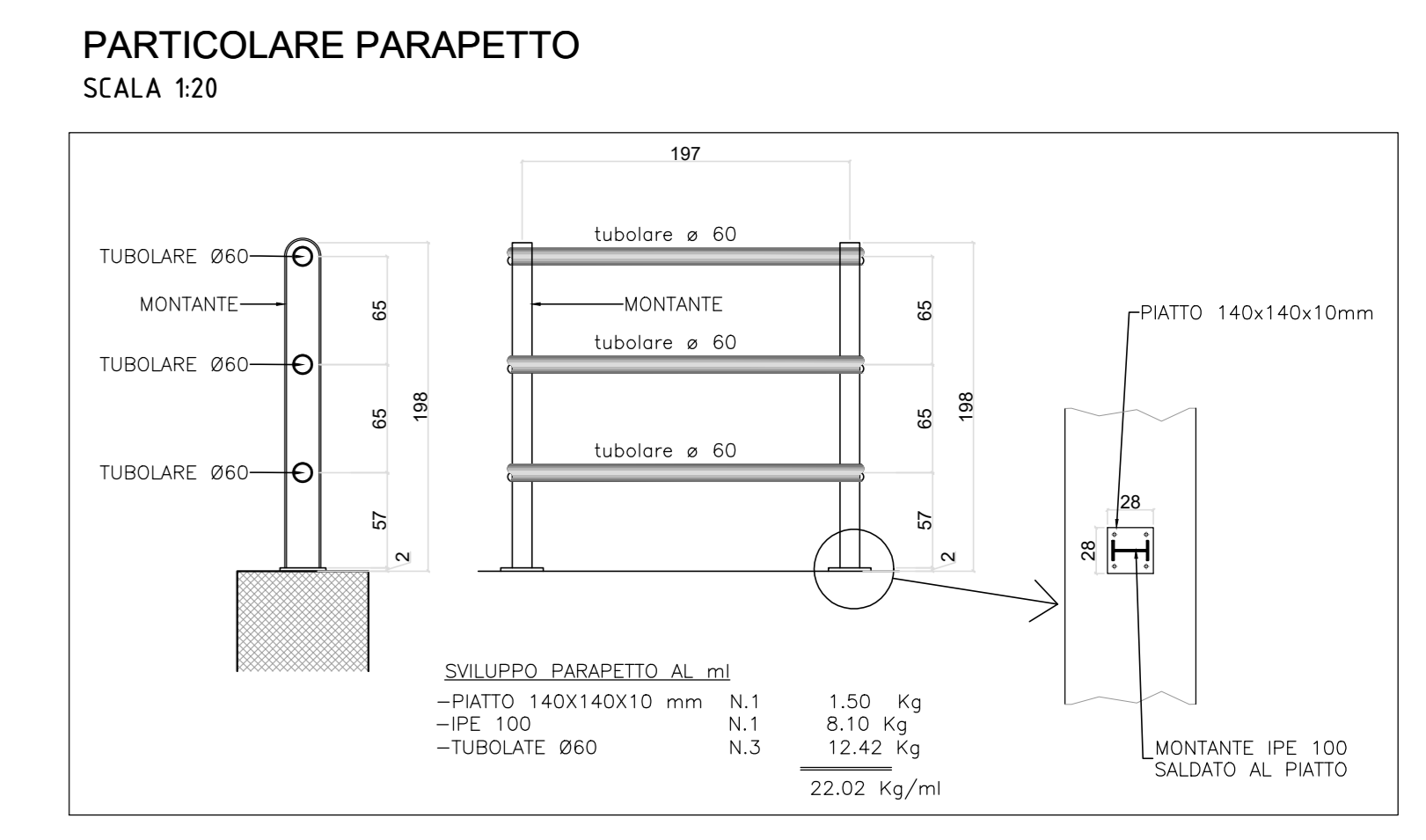
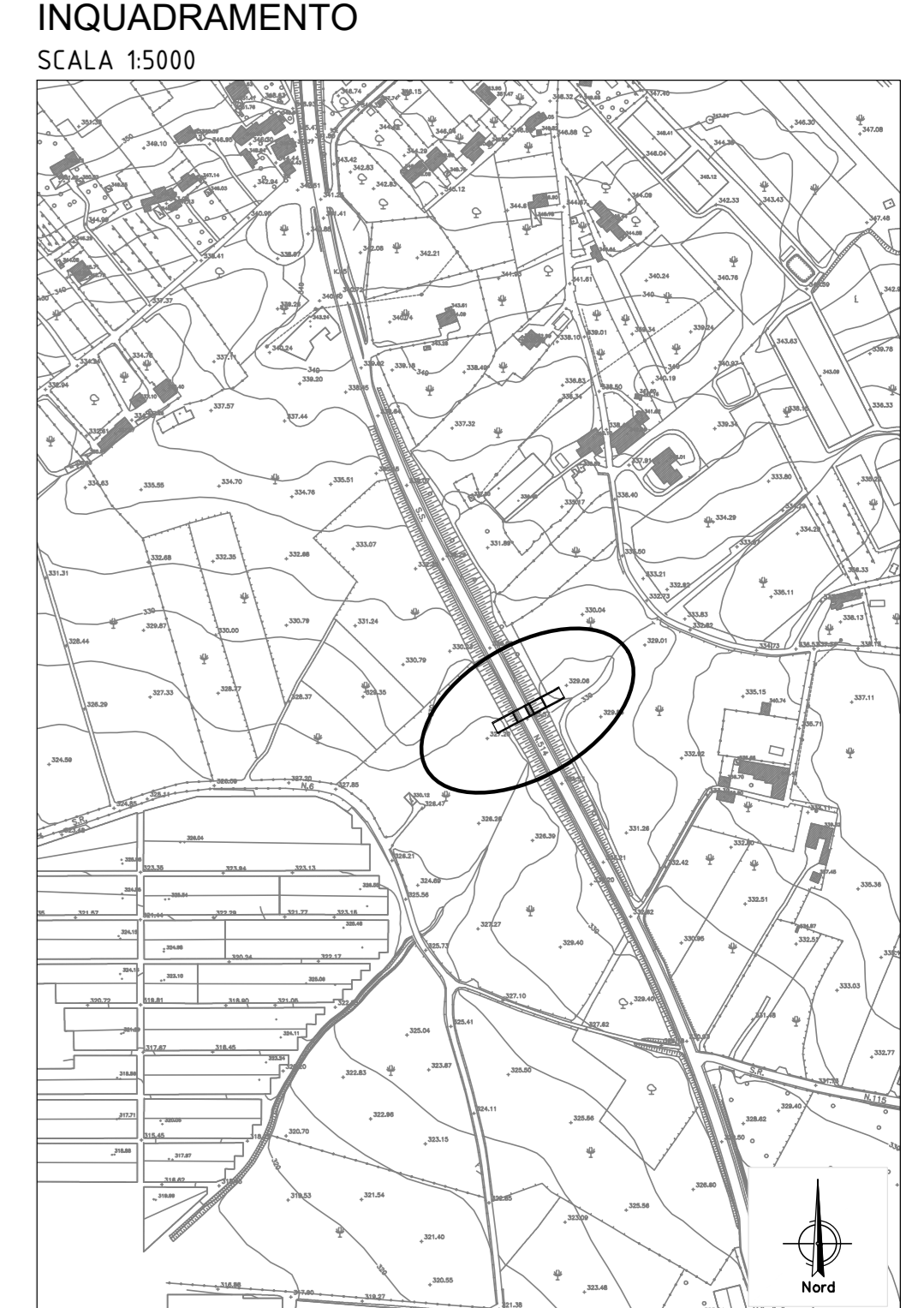
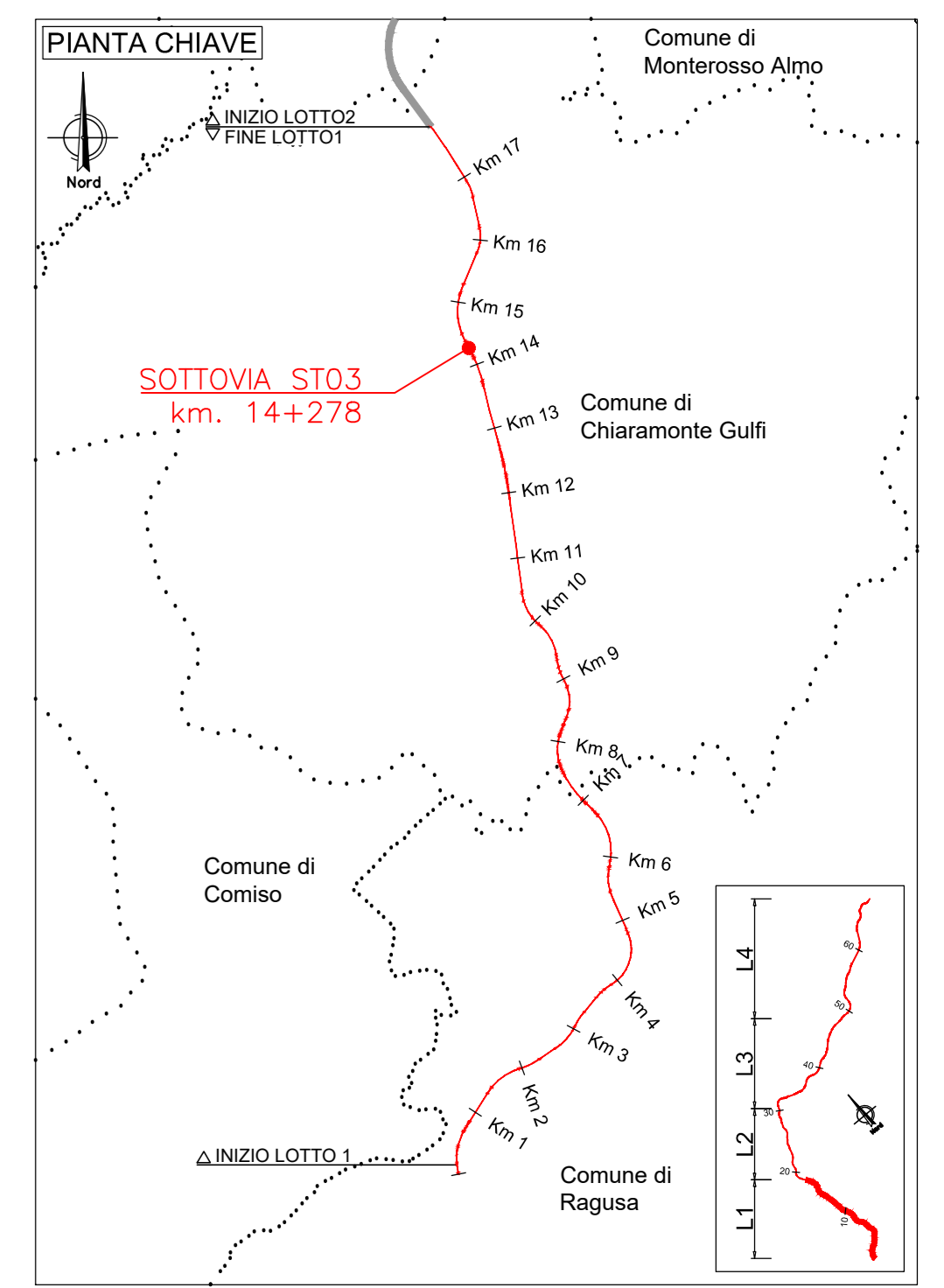
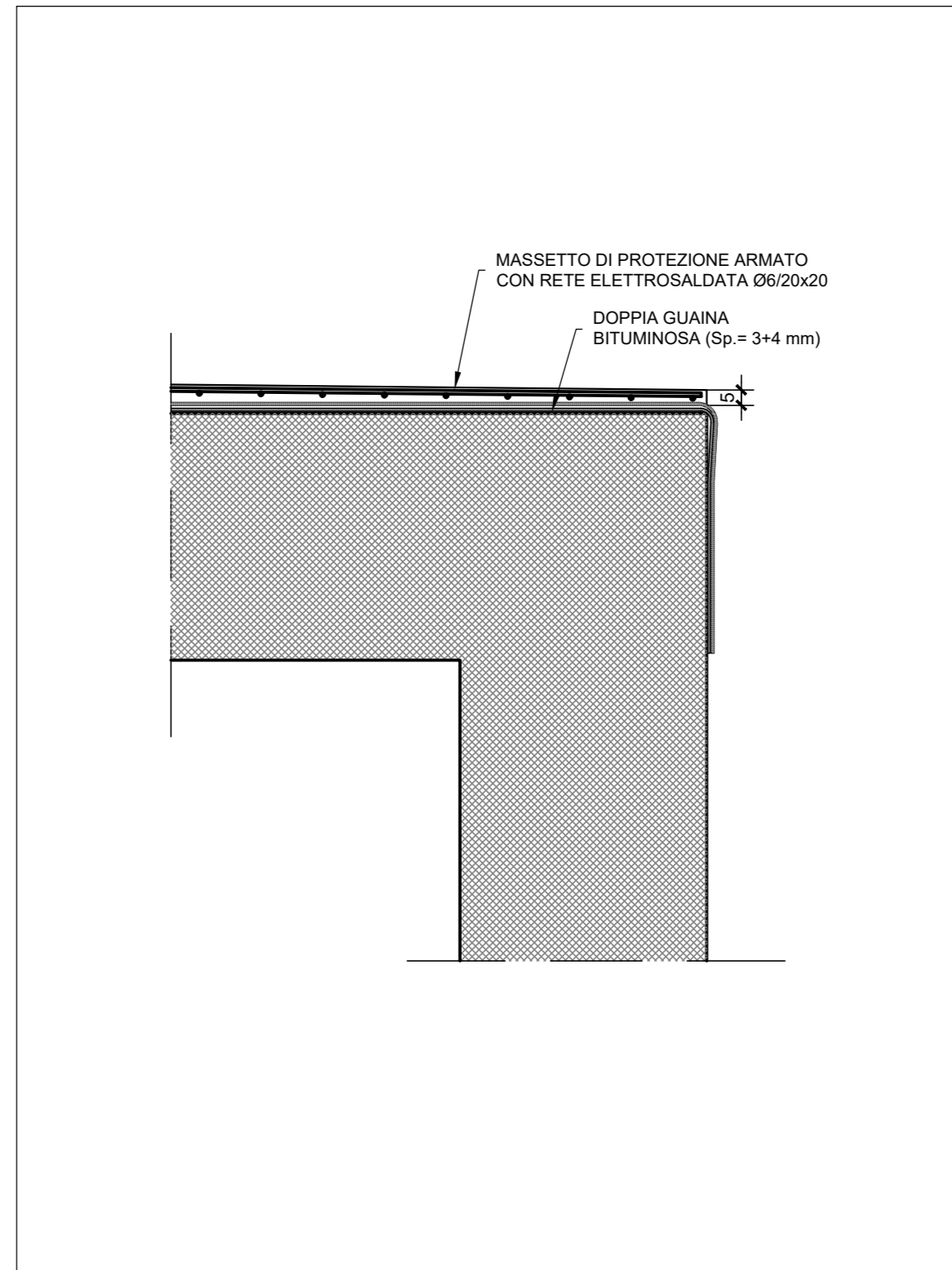
SEZIONE TRASVERSALE MURO D'ALA MONTE - D-D
SCALA 1:100



SEZIONE LONGITUDINALE SOTTOVIA - A-A
SCALA 1:100



DETTAGLIO IMPERMEABILIZZAZIONE
SCALA 1:20



sanas
GRUPPO FS ITALIANE

Direzione Progettazione e Realizzazione Lavori

ITINERARIO RAGUSA-CATANIA
Collegamento viario compreso tra lo Svincolo della S.S. 514 "di Chiaramonte" con la S.S. 115 e lo Svincolo della S.S. 194 "Ragusana"
LOTTO 1 - Dallo svincolo n. 1 sulla S.S. 115 (compreso) allo svincolo n. 3 sulla S.P. 5 (escluso)

PROGETTO ESECUTIVO COD. **PA895**

PROGETTAZIONE: ATI SINTAGMA - GP INGEGNERIA - COOPROGETTI - GDG - ICARIA - OMNISERVICE

PROGETTISTA RESPONSABILE DELL'INTEGRAZIONE DELLE PRESTAZIONI SPECIFICAZIONE: **SINTAGMA**

IL GEOLOGO: **ORDINE DEI GEOLOGI DELLA REGIONE LAZIO N° 2541**

IL COORDINATORE PER LA SICUREZZA IN FASI DI PROGETTAZIONE: **ORDINE DEGLI INGEGNERI DELLA PROVINCIA DI ROMA N° A35111**

VISTO IL RESPONSABILE DEL PROCEDIMENTO: **ORDINE DEGLI INGEGNERI DELLA PROVINCIA DI ROMA N° A35111**

IL RESPONSABILE DI PROGETTO: **Dot. Ing. Danilo PELLE**

SOTTOVIA
SOTTOVIA AL KM 14+278
Pianta, profili e sezioni

PRODOTTO	LV. MOD.	N. MOD.	REVISIONE	SCALA:
L04082	E	Z101	B	Varie

REVISIONE	DATA	REDAITTO	VERIFICATO	APPROVATO	
D					
C					
B	SETTEMBRE 2021	PAOLO	PELLE	ORDINE	
A	GIUGNO 2021	PAOLO	PELLE	ORDINE	
REV.	DESCRIZIONE	DATA	REDAITTO	VERIFICATO	APPROVATO