PIANTA
SCALA 1:100

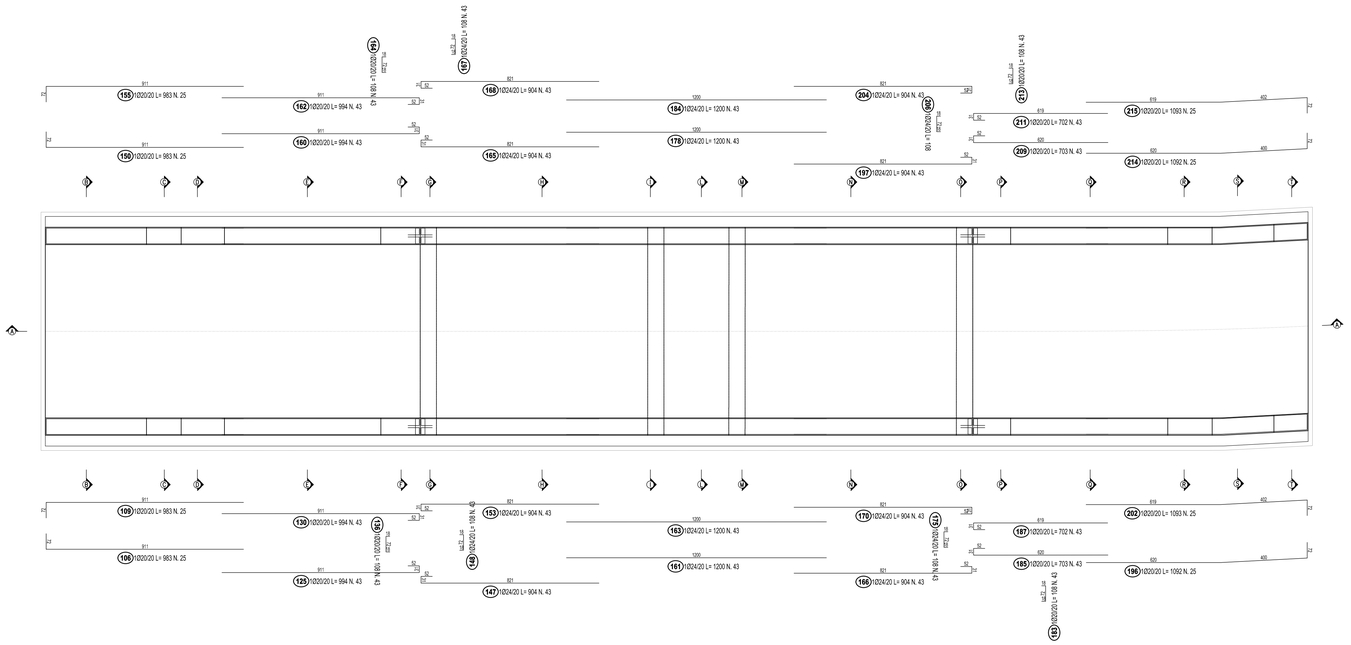

SEZIONE A-A
SCALA 1:100

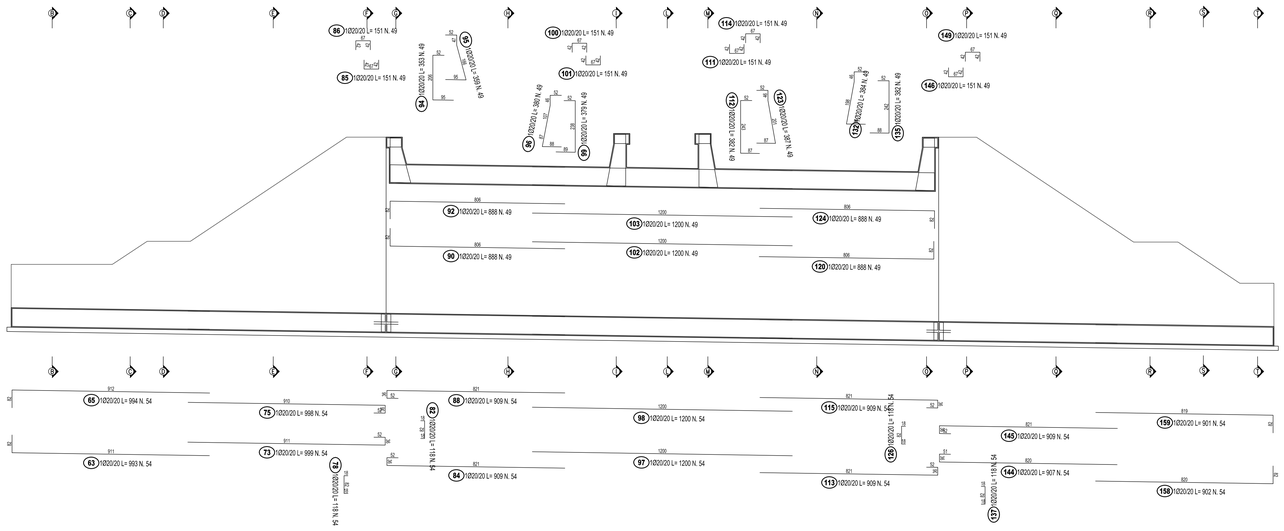

SEZIONE MURO ANDATORIO ALA-01
SCALA 1:100

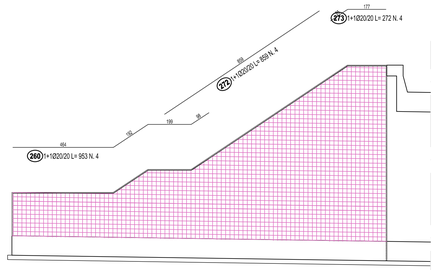

SEZIONE MURO ANDATORIO ALA-02
SCALA 1:100

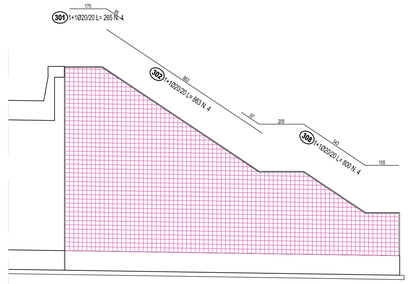

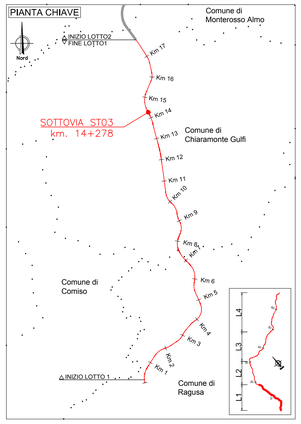

SCHEMA POSIZIONAMENTO ARMATURA
SCALA 1:25



DETTAGLIO GIUNTO WATERSTOP
SCALA 1:50

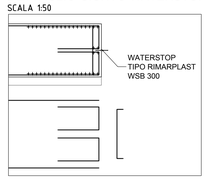

NOTE:

1) Il copriferro nominale deve essere sempre non minore di 4cm
2) La sovrapposizione delle armature, ove non espressamente indicato, deve avere una lunghezza minima di 50 diametri
3) Per la tabella materiali fare riferimento all'elaborato specifico "T01EG04GENSC01"

anas
GRUPPO FS ITALIANE

Direzione Progettazione e Realizzazione Lavori

ITINERARIO RAGUSA-CATANIA

Collegamento viario compreso tra lo Svincolo della S.S. 514 "di Chiaramonte" con la S.S. 115 e lo Svincolo della S.S. 194 "Ragusana"

LOTTO 1 - Dallo svincolo n. 1 sulla S.S. 115 (compreso) allo svincolo n. 3 sulla S.P. 5 (escluso)

PROGETTO ESECUTIVO — COD. PA895

PROGETTAZIONE: ATI SINTAGMA - GP INGEGNERIA - COOPROGETTI -GDG - ICARIA - OMNISERVICE

PROGETTISTA RESPONSABILE DELL'INTEGRAZIONE DELLE PRESTAZIONI SPECIALISTICHE:
Dott. Ing. Nando Granieri
Ordine degli Ingegneri della Prov. di Perugia n° A351

ORDINE DEGLI INGEGNERI DELLA PROVINCIA DI PERUGIA
Dott. Ing. NANDO GRANIERI
SETTORE CIVILE E AMBIENTALE
SETTORE INDUSTRIALE
SETTORE DELL'INFORMAZIONE

IL GEOLOGO:
Dott. Geol. Marco Leonardi
Ordine dei Geologi della Regione Lazio n° 1541

IL COORDINATORE PER LA SICUREZZA IN FASE DI PROGETTAZIONE:
Dott. Ing. Ambrogio Signorelli
Ordine degli Ingegneri della Provincia di Roma n° A35111

VISTO IL RESPONSABILE DEL PROCEDIMENTO
Dott. Ing. Luigi Mupo

IL GRUPPO DI PROGETTAZIONE:

MANDATARIA:
Sintagma — Dott. Ing. N.Granieri, Dott. Ing. G.Ciancarelli, Dott. Ing. V.Truffini, Dott. Arch. A.Bracchini, Dott. Ing. L.Nani, Dott. Ing. M.Abrami, Dott. Ing. F.Domenico, Dott. Ing. M.Braganti Botta, Dott. Ing. I.Gagliardini, Dott. Geol. G.Cerquiglini

MANDANTI:
GP Ingegneria — Dott. Ing. G.Guiducci, Dott. Ing. A.Signorelli, Dott. Ing. M.Pianelli, Dott. Ing. F.Ghirelli, Dott. Ing. D.Tarlazzi, Dott. Ing. G.Lucibello, Dott. Ing. G.Guastella, Dott. Ing. G.Pianelli, Dott. Ing. G.Panette
Cooprogetti — Dott. Arch. E.A.E.Crimi, Dott. Ing. M.Pianilli, Dott. Arch. P.Ghirelli, Dott. Ing. D.Tarlazzi, Dott. Ing. C.Consorti, Dott. Ing. I.Ragnacci, Dott. Arch. A.Grun, Archeol. M.G.Liseno
GEOTECHNICAL DESIGN GROUP — Dott. Ing. G.Putti, Dott. Ing. F.Macchioni, Dott. Ing. A.Salvemini
ICARIA società di ingegneria — Dott. Ing. V.Rotisciani, Dott. Ing. G.Putti, Dott. Ing. F.Macchioni, Dott. Ing. G.Venni Supplizi, Dott. Ing. V.Piunno, Geom. C.Sugaroni
OMNISERVICE INGEGNERIA — Dott. Ing. P.Agnello

IL RESPONSABILE DI PROGETTO:
Dott. Ing. Danilo PELLE
Iscrizione all'Albo n° A 3036
alla Sezione degli Ingegneri (cat. A)
- Settore civile ambientale
ORDINE DEGLI INGEGNERI DELLA PROVINCIA DI REGGIO CALABRIA

OPERE D'ARTE MINORI
SOTTOVIA AL KM 14+278
Armature - Tav. 1/4

CODICE PROGETTO (PROGETTO / LIV. PROG. / N. PROG.)	NOME FILE T01ST03STRAR01C	REVISIONE	SCALA:
LO408Z E 2101	CODICE ELAB. T01ST03STRAR01	C	Varie

REV.	DESCRIZIONE	DATA	REDATTO	VERIFICATO	APPROVATO
D					
C	REVISIONE A SEGUITO DI RAPPORTO DI VERIFICA	NOVEMBRE 2021	RAGNACCI	PELLE	GRANIERI
B	REVISIONE PER ISTRUTTORIA ANAS	SETTEMBRE 2021	RAGNACCI	PELLE	GRANIERI
A	EMISSIONE	GIUGNO 2021	RAGNACCI	PELLE	GRANIERI