SEZIONE B-B
SCALA 1:50

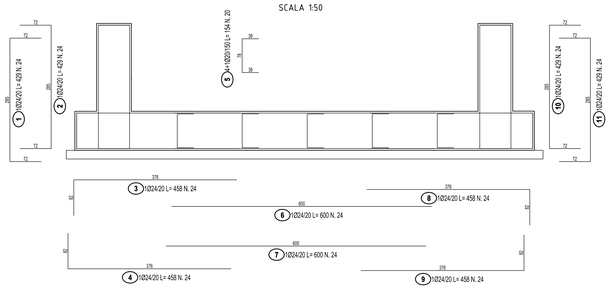

SEZIONE C-C
SCALA 1:50

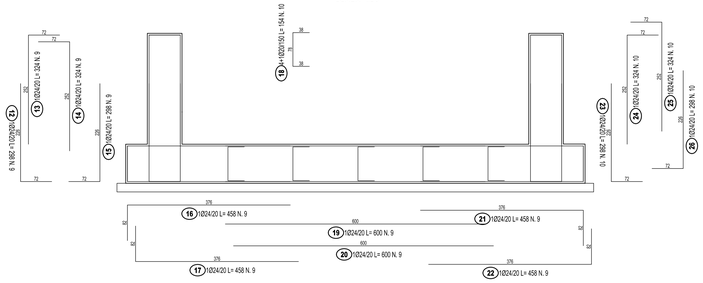

SEZIONE D-D
SCALA 1:50

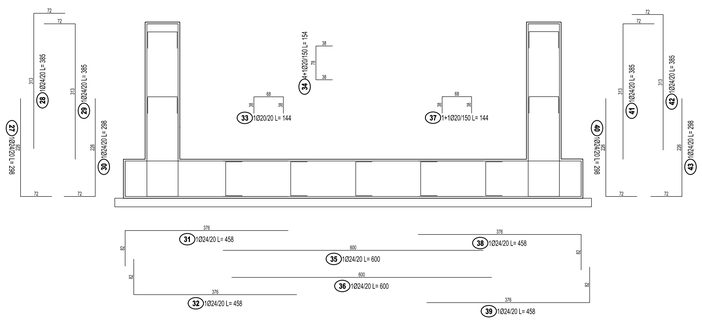

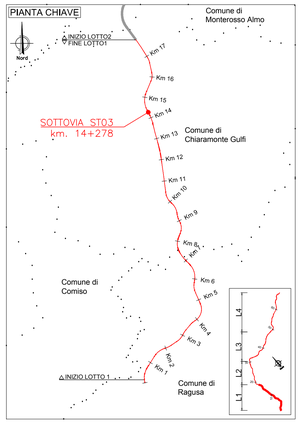

SEZIONE E-E
SCALA 1:50

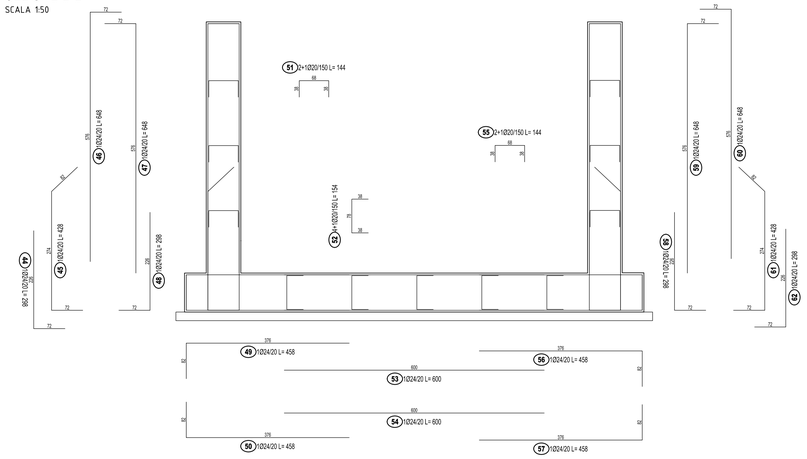

SEZIONE F-F
SCALA 1:50

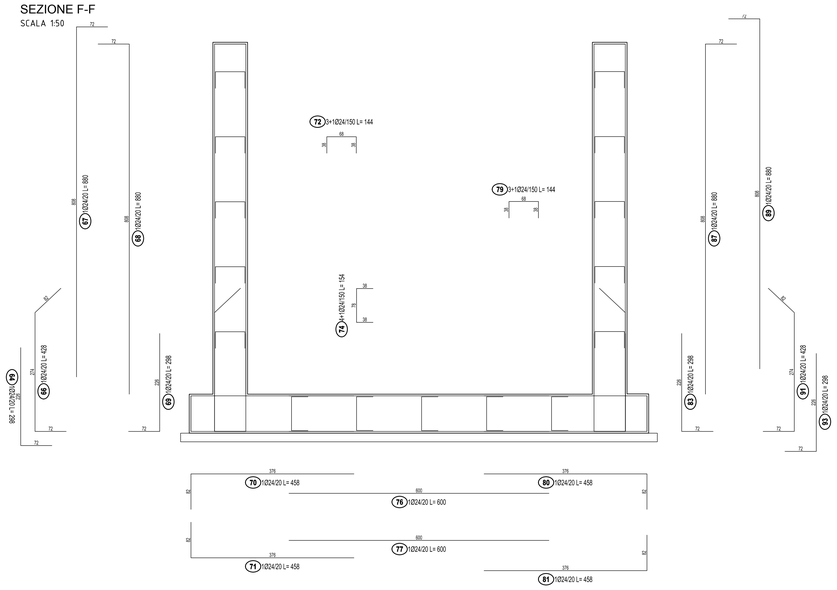

SEZIONE S-S
SCALA 1:50

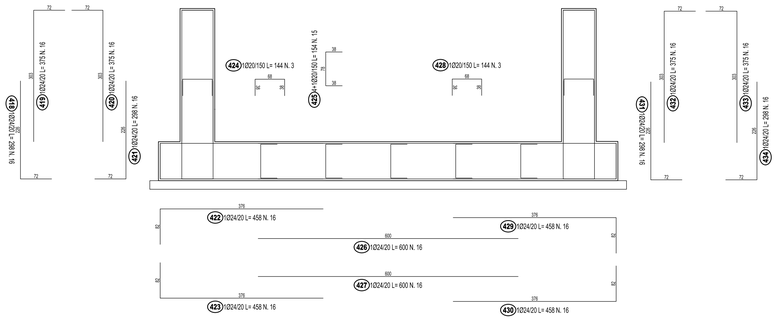

SEZIONE G-G
SCALA 1:50

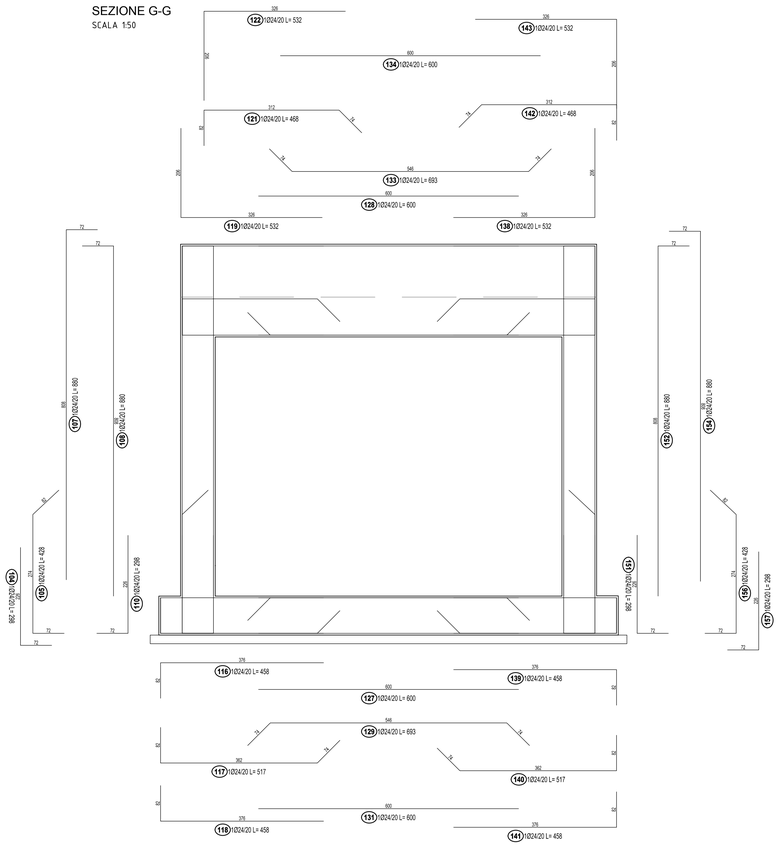

SEZIONE H-H
SCALA 1:50

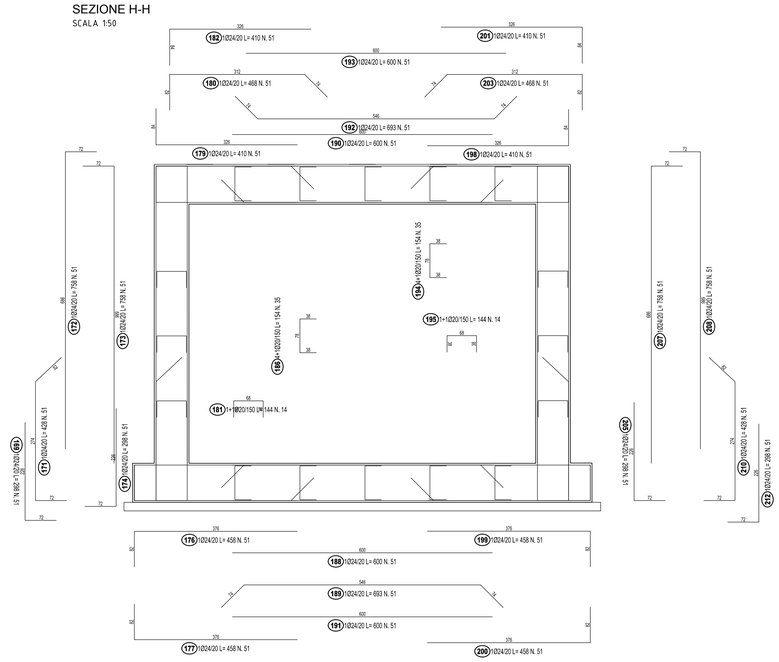

NOTE:

1) Il copriferro nominale deve essere sempre non minore di 4cm
2) La sovrapposizione delle armature, ove non espressamente indicato, deve avere una lunghezza minima di 50 diametri
3) Per la tabella materiali fare riferimento all'elaborato specifico "T01EG04GENSC01"
4) Per la disposizione delle barre di armatura fare riferimento all'elaborato specifico "T01ST03STRAR01"
5) Per il dettaglio del giunto waterstop fare riferimento all'elaborato specifico "T01ST03STRAR01"

anas
GRUPPO FS ITALIANE

Direzione Progettazione e Realizzazione Lavori

ITINERARIO RAGUSA-CATANIA

Collegamento viario compreso tra lo Svincolo della S.S. 514 "di Chiaramonte" con la S.S. 115 e lo Svincolo della S.S. 194 "Ragusana"

LOTTO 1 - Dallo svincolo n. 1 sulla S.S. 115 (compreso) allo svincolo n. 3 sulla S.P. 5 (escluso)

PROGETTO ESECUTIVO — COD. PA895

PROGETTAZIONE: ATI SINTAGMA - GP INGEGNERIA - COOPROGETTI -GDG - ICARIA - OMNISERVICE

PROGETTISTA RESPONSABILE DELL'INTEGRAZIONE DELLE PRESTAZIONI SPECIALISTICHE:
Dott. Ing. Nando Granieri
Ordine degli Ingegneri della Prov. di Perugia n° A351

ORDINE DELLA PROVINCIA DI PERUGIA — SEZIONE A — Dottore Ingegnere — DOTTORE INGEGNERE — NANDO GRANIERI — ISCRIZIONE ALBO N. 351 — SETTORE CIVILE E AMBIENTALE — SETTORE DELL'INFORMAZIONE

IL GEOLOGO:
Dott. Geol. Marco Leonardi
Ordine dei Geologi della Regione Lazio n° 1541

IL COORDINATORE PER LA SICUREZZA IN FASE DI PROGETTAZIONE:
Dott. Ing. Ambrogio Signorelli
Ordine degli Ingegneri della Provincia di Roma n° A35111

VISTO IL RESPONSABILE DEL PROCEDIMENTO
Dott. Ing. Luigi Mupo

IL GRUPPO DI PROGETTAZIONE:

MANDATARIA: Sintagma

Dott. Ing.	N. Granieri	Dott. Ing.	M.Abram
Dott. Ing.	F. Durastanti	Dott. Ing.	F. Pantanacce
Dott. Ing.	V. Truffini	Dott. Ing.	M.Briganti Botta
Dott. Arch.	F. Pascucci	Dott. Geol.	A.Pellegrini
Dott. Ing.	L. Nani	Dott. Geol.	G.Carlaccini

MANDANTI: GP INGEGNERIA, COOPROGETTI, GEOTECHNICAL DESIGN GROUP, ICARIA, OMNISERVICE

Dott. Ing.	G.Ludovici	Dott. Ing.	G.Lucibello
Dott. Ing.	A.Signorelli	Dott. Arch.	G.Guastella
Dott. Ing.	E.Moscatelli	Dott. Geol.	M.Leonardi
Dott. Ing.	A.Iaiza	Dott. Ing.	G.Parente
Dott. Arch.	M.G.Cirino	Dott. Ing.	L.Bagnoni
Dott. Arch.	G.Fiorilla	Dott. Arch.	A.Sciascia
Dott. Arch.	P.Orlando	Architetto	M.G.Liberio
Dott. Ing.	D.Peila		
Dott. Ing.	D.Carlaccini	Dott. Ing.	F.Aloe
Dott. Ing.	S.Sacconi	Dott. Ing.	A.Salvemini
Dott. Ing.	C.Consorti		
Dott. Ing.	V.Roberjean	Dott. Ing.	G.Verini Supplizi
Dott. Ing.	G.Pulli	Dott. Ing.	V.Piunno
Dott. Ing.	F.Macchioni	Geom.	C.Sugeroni
Dott. Ing.	P.Agnello		

IL RESPONSABILE DI PROGETTO:
Dott. Ing. Danilo PELLE
Iscrizione all'Albo n° A 3035
alla Sezione degli Ingegneri
- Settore Civile e Ambientale
ORDINE DEGLI INGEGNERI DELLA PROVINCIA DI REGGIO CALABRIA

OPERE D'ARTE MINORI
SOTTOVIA AL KM 14+278
Armature - Tav. 2/4

CODICE PROGETTO (PROGETTO / LIV. PROG. / N. PROG.)	NOME FILE T01ST03STRAR02C	REVISIONE	SCALA:
LO408Z E 2101	CODICE ELAB. T01ST03STRAR02	C	Varie

REV.	DESCRIZIONE	DATA	REDATTO	VERIFICATO	APPROVATO
D					
C	REVISIONE A SEGUITO DI RAPPORTO DI VERIFICA	NOVEMBRE 2021	RAGNACCI	PELLE	GRANIERI
B	REVISIONE PER ISTRUTTORIA ANAS	SETTEMBRE 2021	RAGNACCI	PELLE	GRANIERI
A	EMISSIONE	GIUGNO 2021	RAGNACCI	PELLE	GRANIERI