PIANTA SCAVI
SCALA 1:200

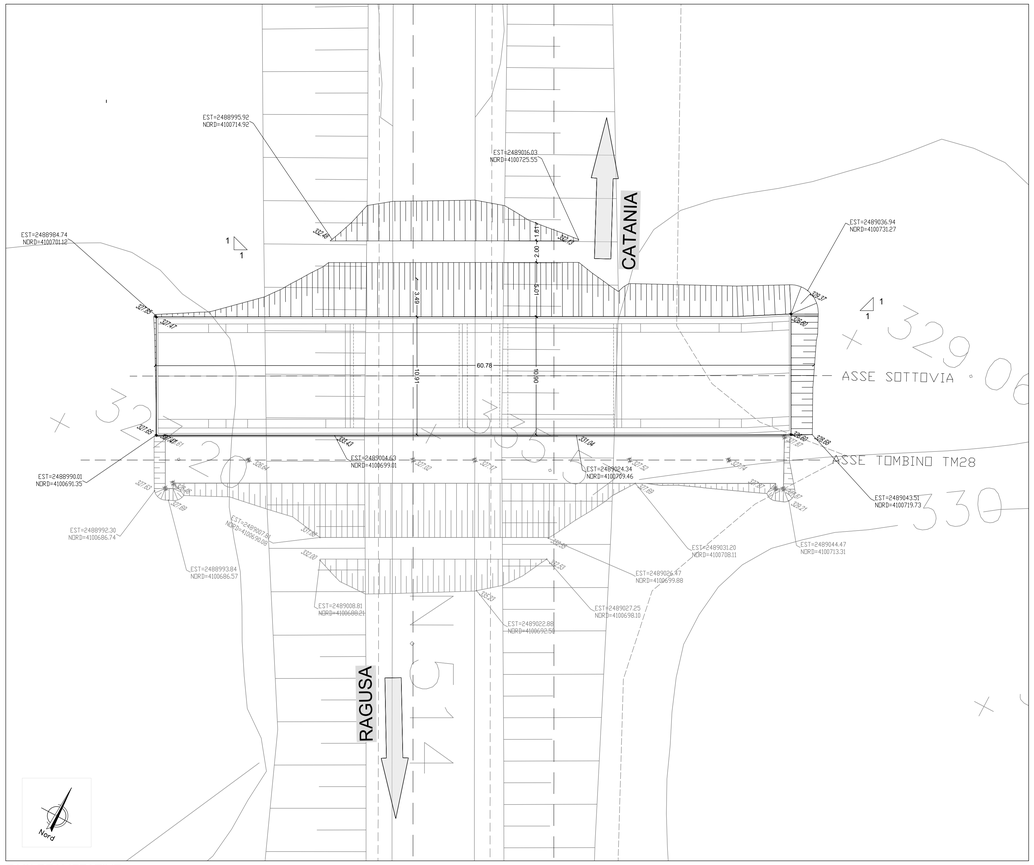

SCHEMA DEVIAZIONE PLANIMETRICA DI FASE 1
SCALA 1:500

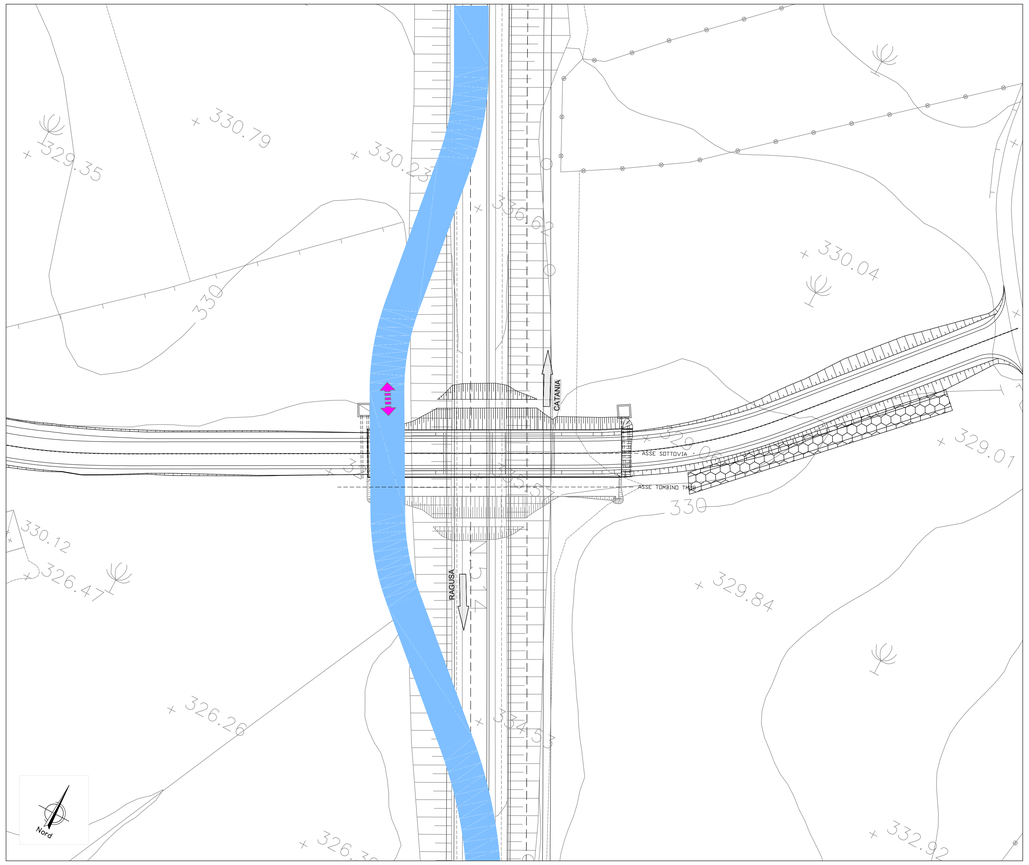

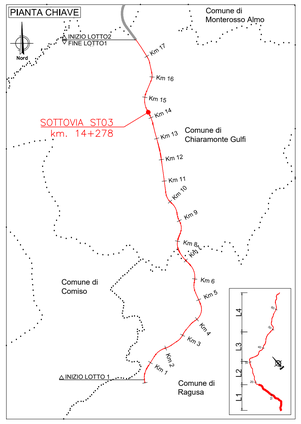

LEGENDA

- VIABILITÀ FASE 1
- VIABILITÀ FASE 2
- SENSI DI MARCIA NELLA FASE CORRENTE
- SCAVO DA REALIZZARE NELLA FASE CORRENTE

FASI REALIZZATIVE
SCALA 1:200

FASE 1

- deviazione di traffico su rilevato provvisorio, a doppio senso di marcia, con carreggiata minima di 6.70mt
- scavo a monte
- realizzazione sottovia e parte dei muri d'ala anche a valle
- rinterro
- realizzazione rilevato stradale di progetto

PIANTA

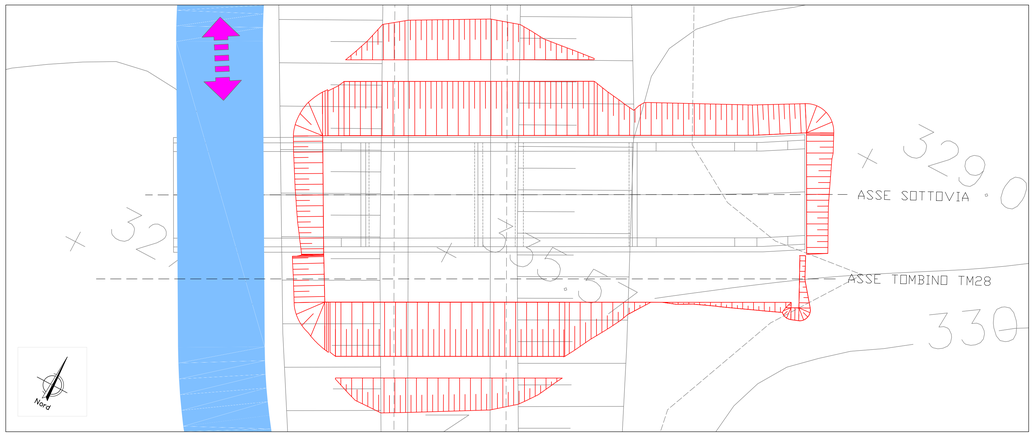

SEZIONE LONGITUDINALE

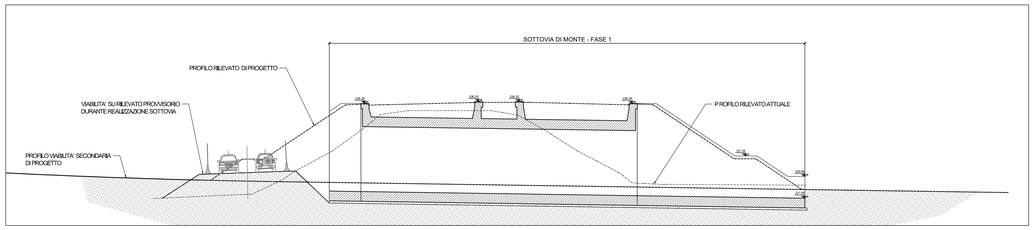

FASE 2

- deviazione di traffico sulla nuova semicarreggiata, prudenzialmente di carreggiata minima 6.70mt, a doppio senso di marcia, onde consentire contemporanee lavorazioni dell'allargamento del rilevato di progetto in sinistra
- scavo a valle
- realizzazione tronco terminale di fondazione e completamento dei muri d'ala di valle senza previsione di ulteriore giunto, ma con riprese di getto e ferri di attesa, eventualmente ricalibrando il posizionamento della sovrapoposizione già prevista in fase d'opera
- rinterro
- completamento rilevato stradale di progetto

PIANTA

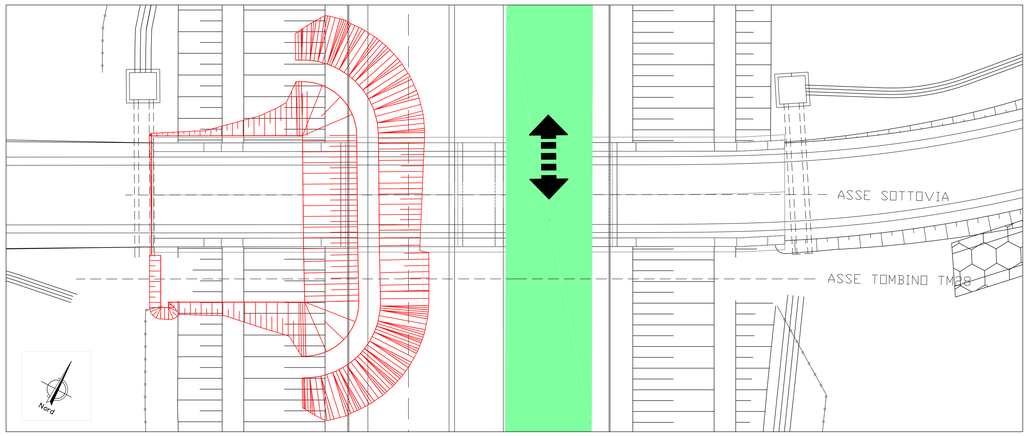

SEZIONE LONGITUDINALE

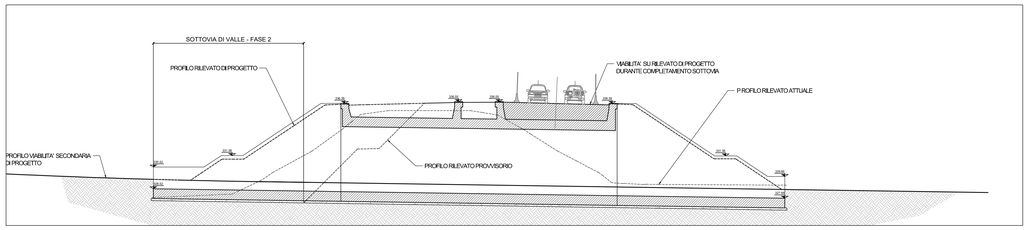

anas
GRUPPO FS ITALIANE

Direzione Progettazione e Realizzazione Lavori

ITINERARIO RAGUSA-CATANIA

Collegamento viario compreso tra lo Svincolo della S.S. 514 "di Chiaramonte" con la S.S. 115 e lo Svincolo della S.S. 194 "Ragusana"

LOTTO 1 - Dallo svincolo n. 1 sulla S.S. 115 (compreso) allo svincolo n. 3 sulla S.P. 5 (escluso)

PROGETTO ESECUTIVO

COD. PA895

PROGETTAZIONE: ATI SINTAGMA - GP INGEGNERIA - COOPROGETTI -GDG - ICARIA - OMNISERVICE

PROGETTISTA RESPONSABILE DELL'INTEGRAZIONE DELLE PRESTAZIONI SPECIALISTICHE:
Dott. Ing. Nando Granieri
Ordine degli Ingegneri della Prov. di Perugia n° A351

ORDINE DELLA PROVINCIA DI PERUGIA
INGEGNERE
DOTTORE INGEGNERE
NANDO GRANIERI
SETTORE CIVILE E AMBIENTALE
SETTORE INDUSTRIALE
SETTORE DELL'INFORMAZIONE
SEZIONE A

IL GRUPPO DI PROGETTAZIONE:

MANDATARIA: Sintagma
Dott. Ing. N.Granieri — Dott. Ing. M.Abrami
Dott. Ing. G.Mancini — Dott. Ing. A.Domenico
Dott. Ing. V. Truffini — Dott. Ing. M.Brugatti Botta
Dott. Arch. A.Bracchini — Dott. Ing. L.Gagliardini
Dott. Ing. L.Nani — Dott. Geol. G.Cerquiglini

MANDANTI:
GPI INGEGNERIA — Dott. Ing. G.Guiducci, Dott. Ing. A.Signorelli, Dott. Ing. M.Pasquali, Dott. Ing. A.Bella — Dott. Ing. G.Lodovello, Dott. Arch. G.Guastella, Dott. Ing. G.Pasquali, Dott. Ing. G.Parente
COOPROGETTI — Dott. Arch. E.A.E.Crimi, Dott. Ing. M.Parrilli, Dott. Arch. P.Chiarelli, Dott. Ing. D.Tatti — Dott. Ing. L.Ragnacci, Dott. Arch. A.Grazi, Archeol. M.G.Liseno
GEOTECHNICAL DESIGN GROUP — Dott. Ing. S.Carlaccini, Dott. Ing. C.Cardelicchio, Dott. Ing. C.Consorti — Dott. Ing. F.Aiar, Dott. Ing. A.Salvemini
ICARIA società di ingegneria — Dott. Ing. V.Rotisciani, Dott. Ing. G.Pulli, Dott. Ing. F.Macchioni — Dott. Ing. G.Verre Supplizi, Dott. Ing. V.Punzo, Dott. Geom. C.Sugaroni
OMNISERVICE INGEGNERIA — Dott. Ing. P.Agnello

IL GEOLOGO:
Dott. Geol. Marco Leonardi
Ordine dei Geologi della Regione Lazio n° 1541

IL COORDINATORE PER LA SICUREZZA IN FASE DI PROGETTAZIONE:
Dott. Ing. Ambrogio Signorelli
Ordine degli Ingegneri della Provincia di Roma n° A35111

VISTO IL RESPONSABILE DEL PROCEDIMENTO
Dott. Ing. Luigi Mupo

IL RESPONSABILE DI PROGETTO:
Dott. Ing. Danilo PELLE
Iscrizione all'Albo n° A 3036
alla Sezione degli Ingegneri (cat. A)
- Settore civile ambientale
ORDINE DEGLI INGEGNERI DELLA PROVINCIA DI REGGIO CALABRIA

OPERE D'ARTE MINORI
SOTTOVIA AL KM 14+278
Pianta scavi

CODICE PROGETTO (PROGETTO / LIV. PROG. / N. PROG.)	NOME FILE T01ST03STRPE01	REVISIONE	SCALA:
LO408Z E 2101	CODICE ELAB. T01ST03STRPE01	B	Varie

REV.	DESCRIZIONE	DATA	REDATTO	VERIFICATO	APPROVATO
D					
C					
B	REVISIONE PER ISTRUTTORIA ANAS	SETTEMBRE 2021	RAGNACCI	PELLE	GRANIERI
A	EMISSIONE	GIUGNO 2021	RAGNACCI	PELLE	GRANIERI