TM05-PIANTA SCAVI

SCALA 1:200

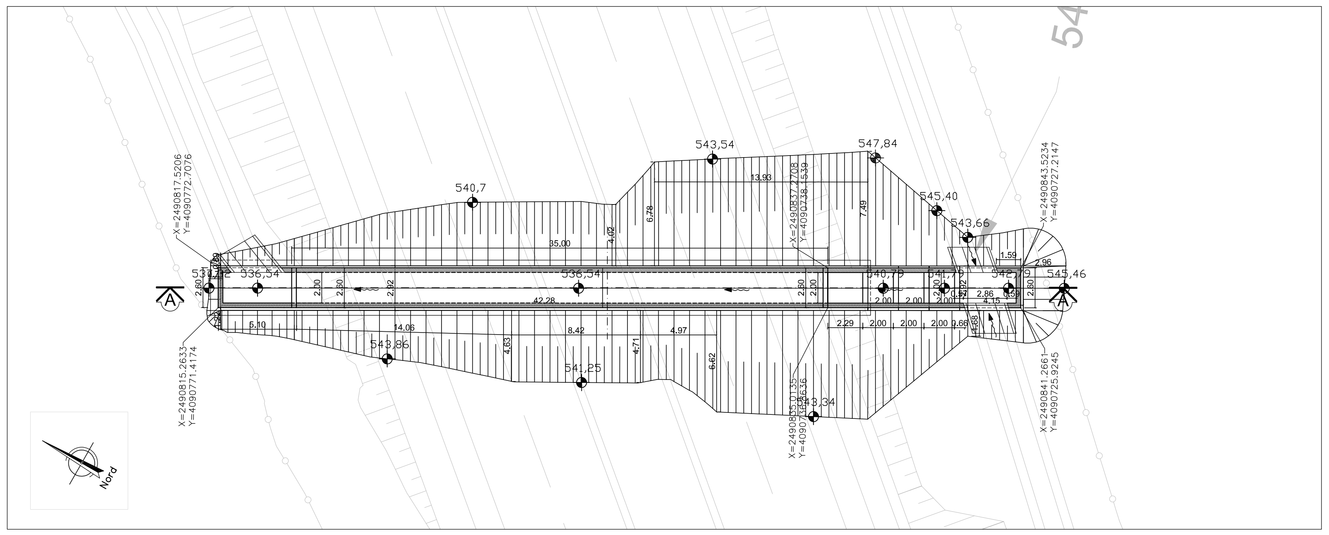

QUADRO D'UNIONE

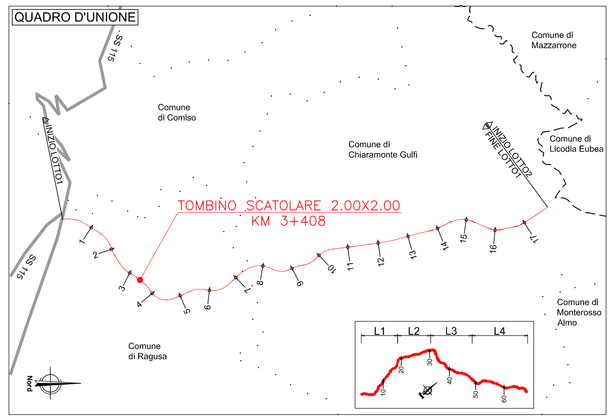

FASI REALIZZATIVE

SCALA 1:200

FASE 1

- scavo



- FASE 2
- realizzazione tombino
- rifombamento
- realizzazione strada di progetto



LEGENDA:

VIABILITA'

OPERA IN REALIZZAZIONE

OPERA REALIZZATA

VIABILITA'

LARGHEZZA CARREGGIATE:

FASE 1-2: larghezza 6.10m, doppio senso di marcia

NOTE:

1) Il copriferro nominale deve essere sempre non minore di 5cm
2) La sovrapposizione delle armature, ove non espressamente indicato, deve avere una lunghezza minima di 50 diametri
3) Per la tabella materiali fare riferimento all'elaborato specifico "T01EG04GENSC01"

SEZIONE A-A_FASE 1

SCALA 1:200

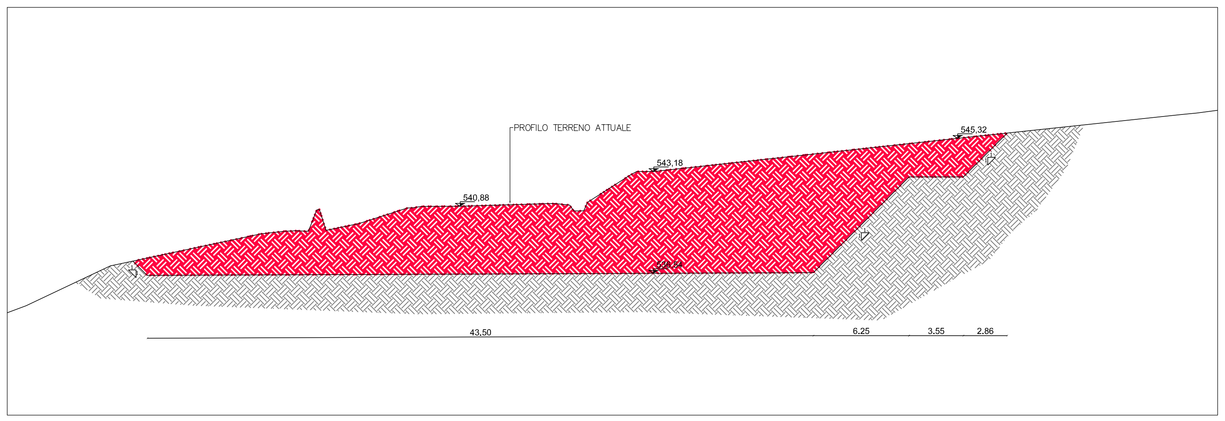

SEZIONE A-A_FASE 2

SCALA 1:200

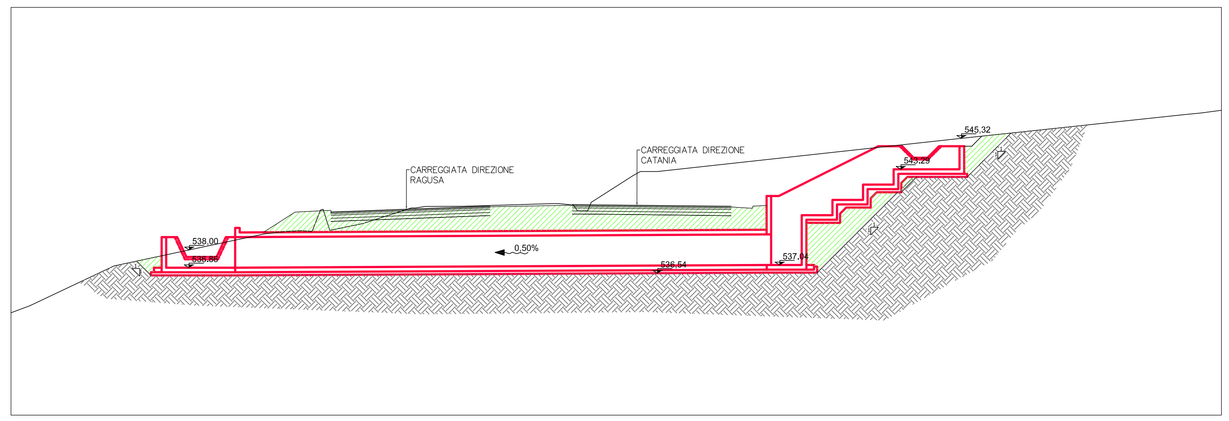

anas GRUPPO FS ITALIANE

Direzione Progettazione e Realizzazione Lavori

ITINERARIO RAGUSA-CATANIA

Collegamento viario compreso tra lo Svincolo della S.S. 514 "di Chiaramonte" con la S.S. 115 e lo Svincolo della S.S. 194 "Ragusana"

LOTTO 1 - Dallo svincolo n. 1 sulla S.S. 115 (compreso) allo svincolo n. 3 sulla S.P. 5 (escluso)

PROGETTO ESECUTIVO — COD. PA895

PROGETTAZIONE: ATI SINTAGMA - GP INGEGNERIA - COOPROGETTI - GDG - ICARIA - OMNISERVICE

PROGETTISTA RESPONSABILE DELL'INTEGRAZIONE DELLE PRESTAZIONI SPECIALISTICHE:
Dott. Ing. Nando Granieri
Ordine degli Ingegneri della Prov. di Perugia n° A351

PROVINCIA DI PERUGIA — ORDINE DEGLI INGEGNERI — DOTTORE INGEGNERE NAZZARENO GRANIERI — SETTORE CIVILE E AMBIENTALE — SETTORE INDUSTRIALE — SETTORE DELL'INFORMAZIONE — ISCRIZIONE ALBO N. 239

IL GEOLOGO:
Dott. Geol. Marco Leonardi
Ordine dei Geologi della Regione Lazio n° 1541

IL COORDINATORE PER LA SICUREZZA IN FASE DI PROGETTAZIONE:
Dott. Ing. Ambrogio Signorelli
Ordine degli Ingegneri della Provincia di Roma n° A35111

VISTO IL RESPONSABILE DEL PROCEDIMENTO
Dott. Ing. Luigi Mupo

IL GRUPPO DI PROGETTAZIONE:

MANDATARIA: sintagma

MANDANTE: GP INGEGNERIA; INVENIRE; COOPROGETTI; GEOTECHNICAL DESIGN GROUP; ICARIA; OMNISERVICE

Dott. Ing. N.Granieri	Dott. Ing. M.Abrami		
Dott. Ing. G.Gallucci	Dott. Ing. F.Bartolomeo		
Dott. Ing. V. Truffini	Dott. Ing. M.Bidgardi Borba		
Dott. Arch. A.Bracchini	Dott. Ing. L.Gagliardini		
Dott. Ing. L.Nani	Dott. Geol. G.Consoglini		
Dott. Ing. G.Lodivo	Dott. Ing. G.Ludovico		
Dott. Ing. A.Gignorelli	Dott. Arch. G.Guastella		
Dott. Ing. A.Di Laurelli	Dott. Ing. A.Pecorella		
Dott. Ing. A.Dolci	Dott. Ing. G.Panarese		
Dott. Arch. E.A.E.Criniti	Dott. Ing. I.Ragnacci		
Dott. Ing. M.Pavirilli	Dott. Arch. A.Sirsti		
Dott. Arch. P.Orlandi	Archeol. M.G.Liseno		
Dott. Ing. G.Pollio			
Dott. Ing. D.Carboloni	Dott. Ing. F.Alice		
Dott. Ing. A.Ciancarelli	Dott. Ing. A.Salvemini		
Dott. Ing. C.Consorti			
Dott. Ing. V.Rotkiciari	Dott. Ing. G.Vivirit Supplizi		
Dott. Ing. G.Pulli	Dott. Ing. V.Punno		
Dott. Ing. F.Macchioni	Geom. C.Sugarioni		
Dott. Ing. P.Agnello			

IL RESPONSABILE DI PROGETTO:
Dott. Ing. Danilo PELLE
Iscrizione all'Albo n° A 3536
alla Sezione degli Ingegneri della Prov. di Reggio Calabria
- Settore Civile e Ambientale
ORDINE DEGLI INGEGNERI DELLA PROVINCIA DI REGGIO CALABRIA

OPERE D'ARTE MINORI

TOMBINO SCATOLARE 2.00X2.00 - AL KM 3+408

Pianta scavi

CODICE PROGETTO (PROGETTO / LIV. PROG. / N. PROG.)	NOME FILE	REVISIONE	SCALA:
LO408Z E 2101	CODICE ELAB. T01TM05STRPE01 (T01TM05STRPE01C)	C	1:100

REV.	DESCRIZIONE	DATA	REDATTO	VERIFICATO	APPROVATO
D					
C	REVISIONE A SEGUITO DI RAPPORTO DI VERIFICA	NOVEMBRE 2021	RAGNACCI	PELLE	GRANIERI
B	REVISIONE A SEGUITO DI ISTRUTTORIA ANAS	SETTEMBRE 2021	RAGNACCI	PELLE	GRANIERI
A	EMISSIONE	GIUGNO 2021	RAGNACCI	PELLE	GRANIERI