PLANIMETRIA
SCALA 1:200

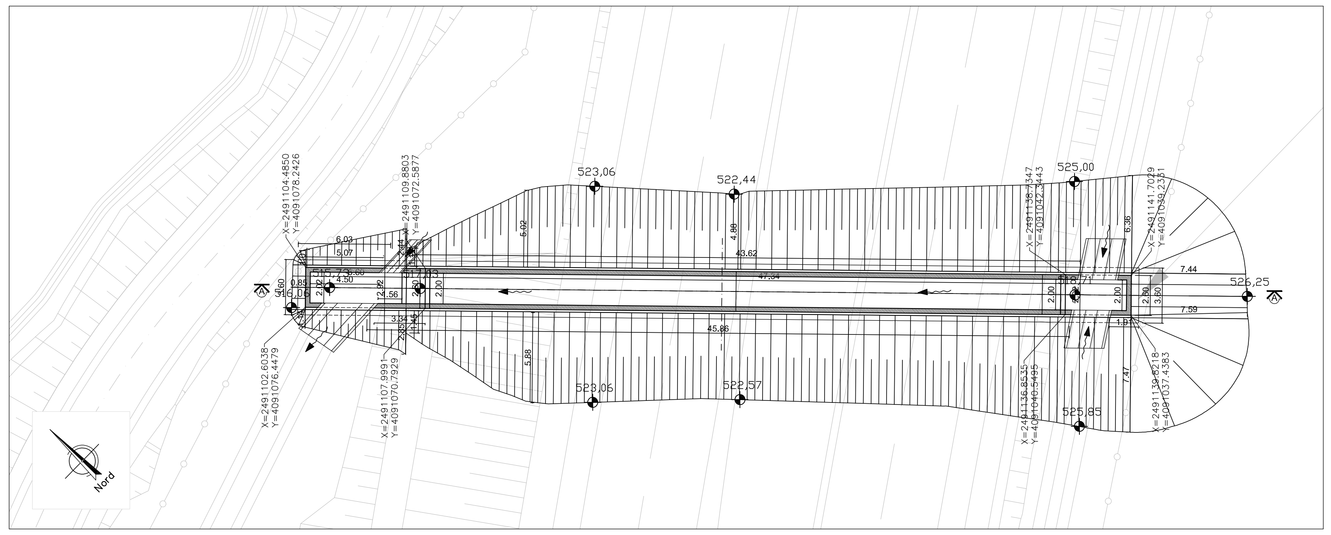

QUADRO D'UNIONE

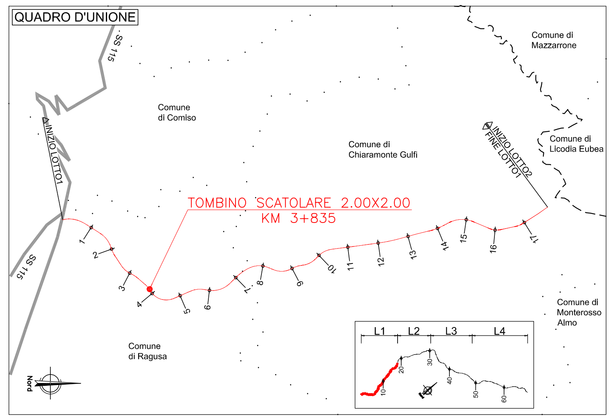

FASI REALIZZATIVE
SCALA 1:200

FASE 1
- scavo

- FASE 2
- realizzazione tombino
- ritombamento
- realizzazione strada di progetto

LEGENDA:

VIABILITA'

OPERA IN REALIZZAZIONE

OPERA REALIZZATA

VIABILITA'

LARGHEZZA CARREGGIATE:

FASE 1-2: larghezza 6.00m, doppio senso di marcia

NOTE:

1) Il copriferro nominale deve essere sempre non minore di 5cm
2) La sovrapposizione delle armature, ove non espressamente indicato, deve avere una lunghezza minima di 50 diametri
3) Per la tabella materiali fare riferimento all'elaborato specifico "T01EG04GENSC01"

SEZIONE A-A_FASE 1
SCALA 1:200

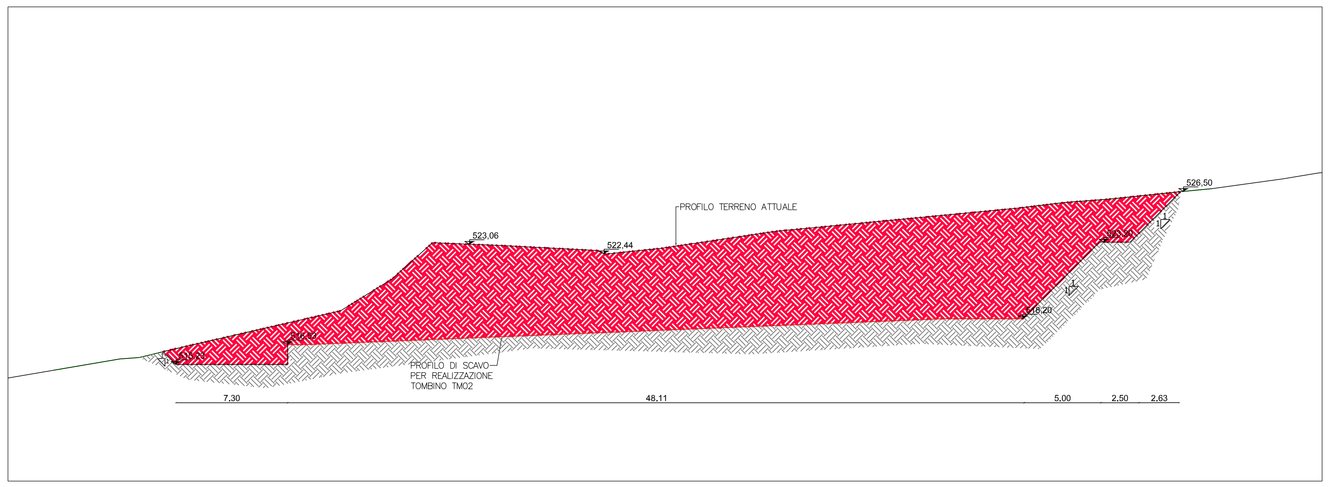

SEZIONE A-A_FASE 2
SCALA 1:200

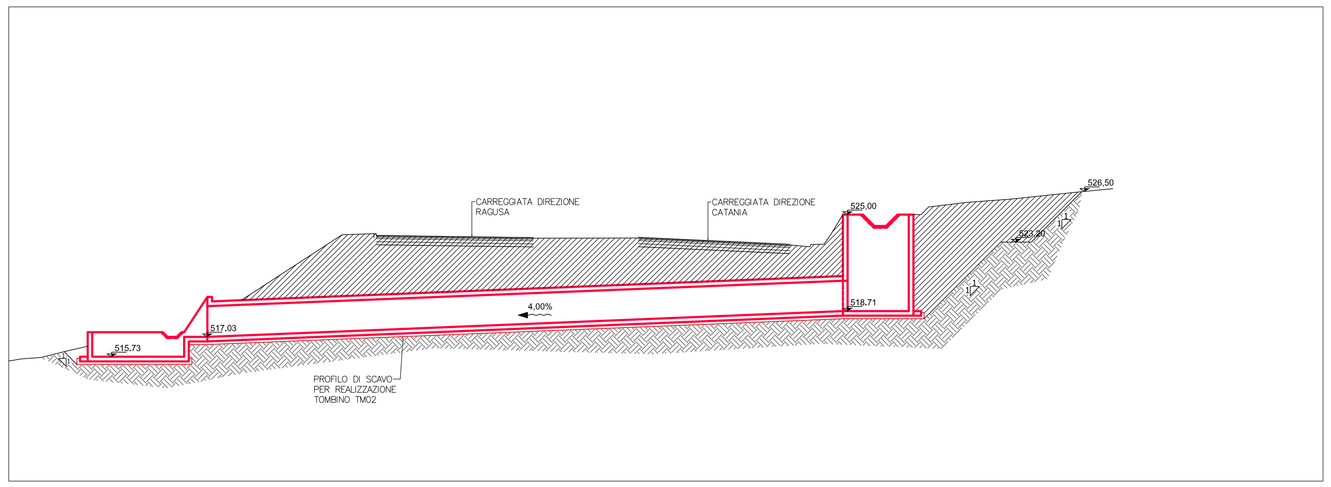

anas
GRUPPO FS ITALIANE

Direzione Progettazione e Realizzazione Lavori

ITINERARIO RAGUSA-CATANIA

Collegamento viario compreso tra lo Svincolo della S.S. 514 "di Chiaramonte" con la S.S. 115 e lo Svincolo della S.S. 194 "Ragusana"

LOTTO 1 - Dallo svincolo n. 1 sulla S.S. 115 (compreso) allo svincolo n. 3 sulla S.P. 5 (escluso)

PROGETTO ESECUTIVO

COD. PA895

PROGETTAZIONE: ATI SINTAGMA - GP INGEGNERIA - COOPROGETTI -GDG - ICARIA - OMNISERVICE

PROGETTISTA RESPONSABILE DELL'INTEGRAZIONE DELLE PRESTAZIONI SPECIALISTICHE:
Dott. Ing. Nando Granieri
Ordine degli Ingegneri della Prov. di Perugia n° A351

PROVINCIA DI PERUGIA
ORDINE DEGLI INGEGNERI
Dott. Ing. NANDO GRANIERI
SETTORE CIVILE E AMBIENTALE
SETTORE INDUSTRIALE
SETTORE DELL'INFORMAZIONE

IL GEOLOGO:
Dott. Geol. Marco Leonardi
Ordine dei Geologi della Regione Lazio n° 1541

IL COORDINATORE PER LA SICUREZZA IN FASE DI PROGETTAZIONE:
Dott. Ing. Ambrogio Signorelli
Ordine degli Ingegneri della Provincia di Roma n° A35111

VISTO IL RESPONSABILE DEL PROCEDIMENTO
Dott. Ing. Luigi Mupo

IL GRUPPO DI PROGETTAZIONE:

MANDATARIA:
sintagma
Dott. Ing. N.Granieri — Dott. Ing. M.Abram
Dott. Ing. G.Mancini — Dott. Ing. F.Ambrosino
Dott. Ing. V.Truffini — Dott. Ing. M.Bolgianti Botta
Dott. Arch. A.Bracchini — Dott. Ing. L.Gagliardini
Dott. Ing. L.Nani — Dott. Geol. G.Consoglia

MANDANTI:
GP INGEGNERIA
Dott. Ing. G.Galluccd — Dott. Ing. G.Luciobello
Dott. Ing. A.Gigantelli — Dott. Arch. G.Lucianella
Dott. Ing. P.Mancinelli — Dott. Geol. M.Leonardi
Dott. Ing. A.Biella — Dott. Ing. G.Parente
INGEGNERIA & PROGETTI
Dott. Arch. E.A.E.Crimi — Dott. Ing. L.Ragnacci
Dott. Ing. M.Piunti — Dott. Arch. A.Grisi
Dott. Arch. P.Orlandi — Archeol. M.G.Liseno
Dott. Ing. F.Pelle
COOPROGETTI
Dott. Ing. D.Carbonara — Dott. Ing. F.Aloe
Dott. Ing. S.Sarcone — Dott. Ing. A.Galvanini
Dott. Ing. C.Consorti
GEOTECHNICAL DESIGN GROUP
Dott. Ing. V.Ridolfi — Dott. Ing. G.Verini Supplizi
Dott. Ing. G.Puli — Dott. Ing. V.Piunno
Dott. Ing. F.Macchioni — Geom. C.Sugaroni
ICARIA società di ingegneria
Dott. Ing. P.Agnello
OMNISERVICE INGEGNERIA

IL RESPONSABILE DI PROGETTO:
Dott. Ing. Danilo PELLE
Iscrizione all'Albo n° A 3836
alla Sezione degli Ingegneri
Settore Civile e Ambientale
ORDINE DEGLI INGEGNERI DELLA PROVINCIA DI REGGIO CALABRIA

OPERE D'ARTE MINORI
TOMBINO SCATOLARE 2.00X2.00 - AL KM 3+836
Pianta scavi

CODICE PROGETTO		NOME FILE	REVISIONE	SCALA:
PROGETTO: LO408Z — LIV. PROG.: E — N. PROG.: 2101	CODICE ELAB.: T01TM07STRPE01	T01TM07STRPE01C	C	Varie

REV.	DESCRIZIONE	DATA	REDATTO	VERIFICATO	APPROVATO
D					
C	REVISIONE A SEGUITO DI RAPPORTO DI VERIFICA	NOVEMBRE 2021	RAGNACCI	PELLE	GRANIERI
B	REVISIONE A SEGUITO DI ISTRUTTORIA ANAS	SETTEMBRE 2021	RAGNACCI	PELLE	GRANIERI
A	EMISSIONE	GIUGNO 2021	RAGNACCI	PELLE	GRANIERI