TM08-PIANTA SCAVI
SCALA 1:200

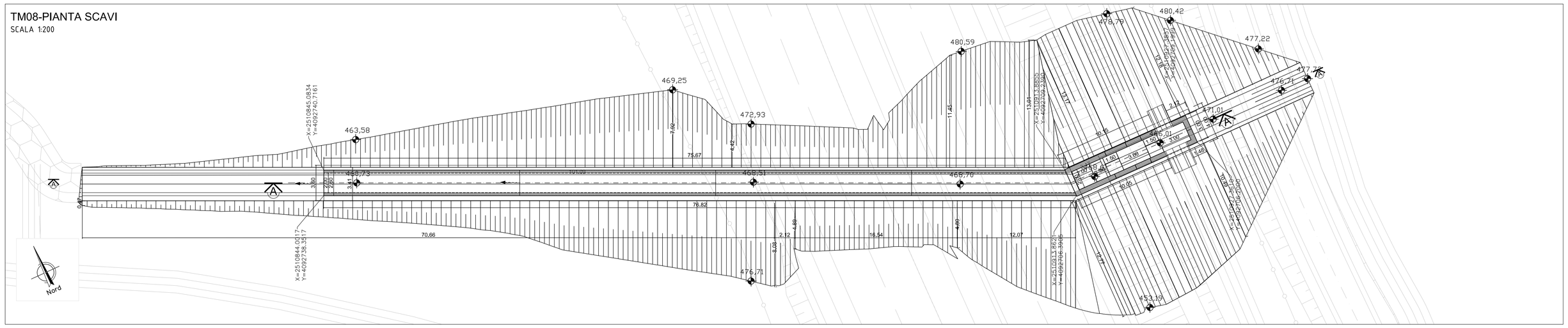

FASI REALIZZATIVE
SCALA 1:200

FASE 1
- scavo a monte

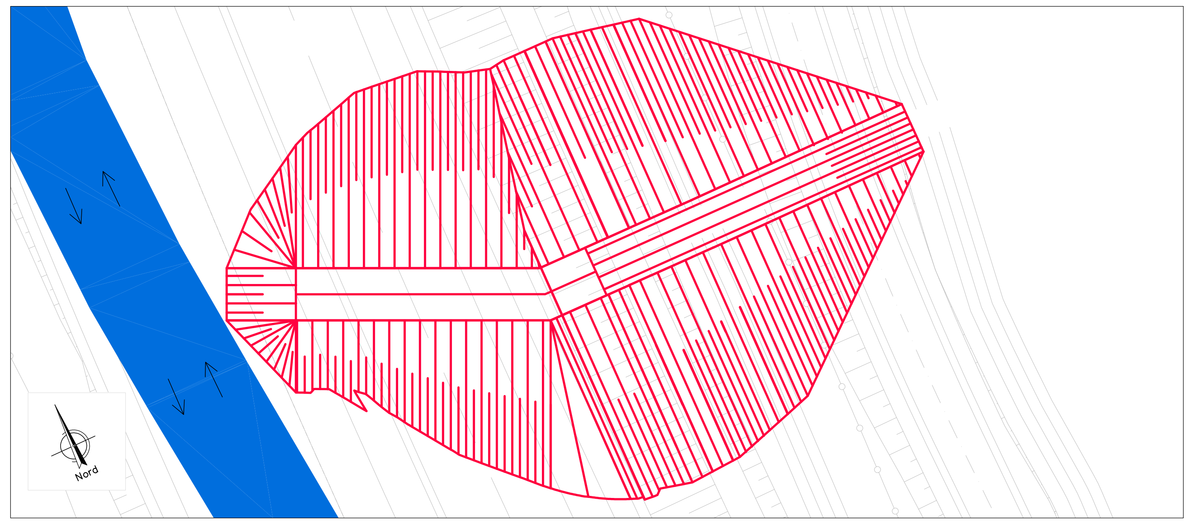

FASE 2
- realizzazione tombino monte
- ritombamento
- rinterro e realizzazione parziale viabilità

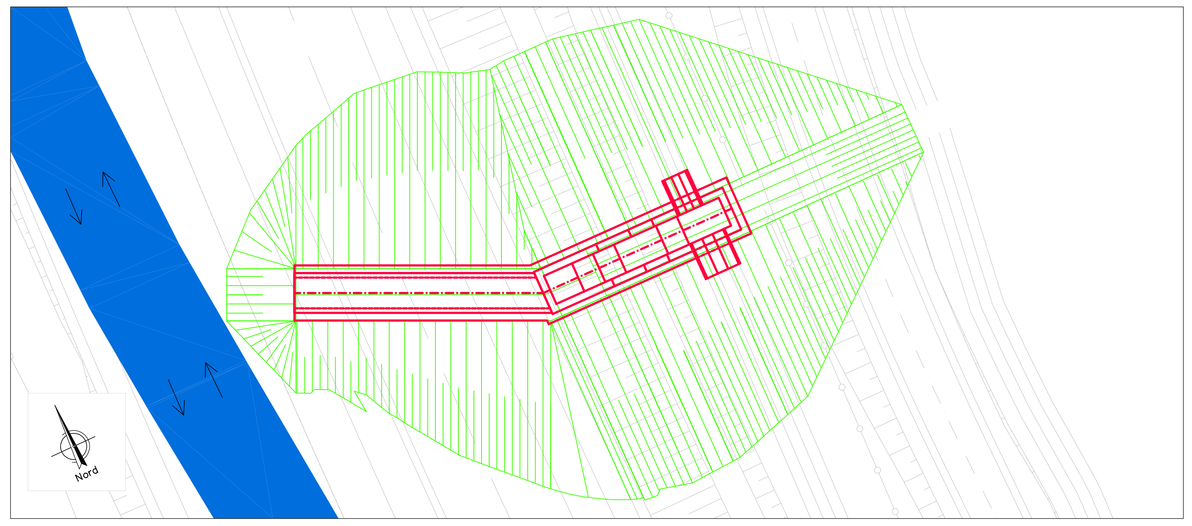

FASE 3
- scavo valle

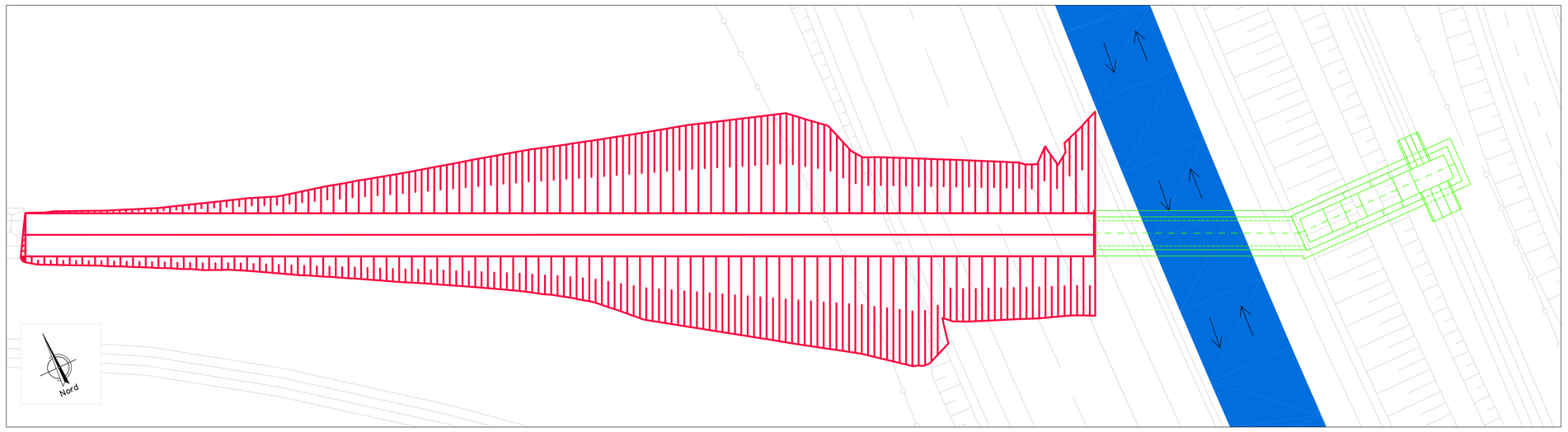

FASE 4
- realizzazione tombino valle
- ritombamento
- realizzazione strada di progetto

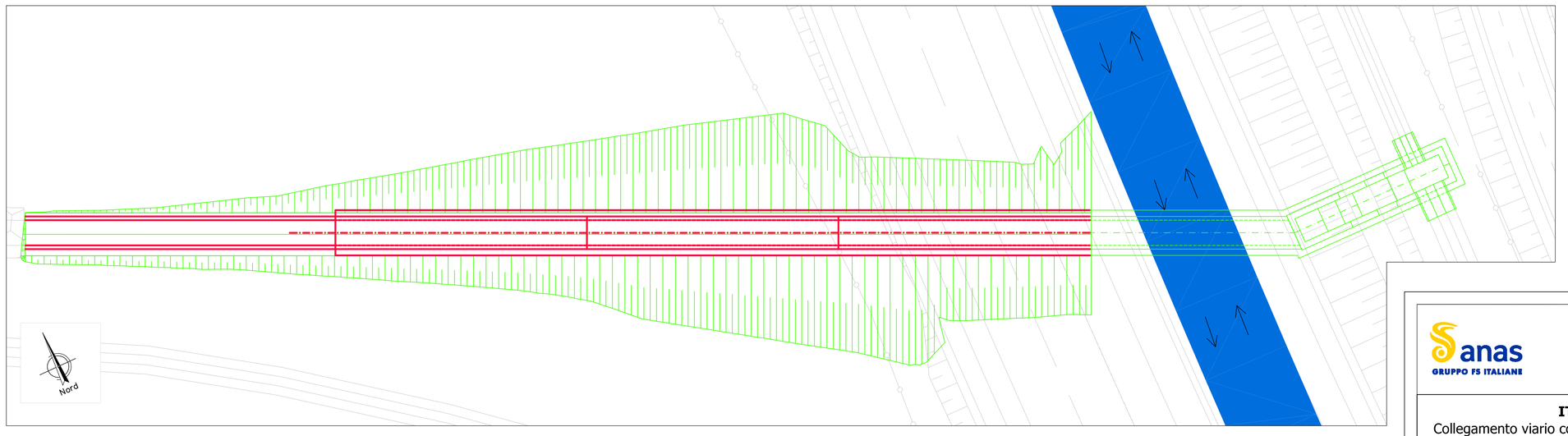

SEZIONE A-A_FASE 1
SCALA 1:200

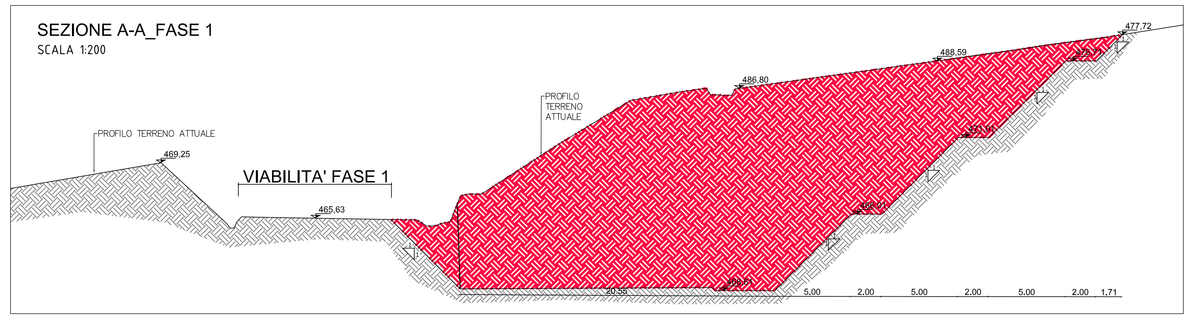

SEZIONE A-A_FASE 2
SCALA 1:200

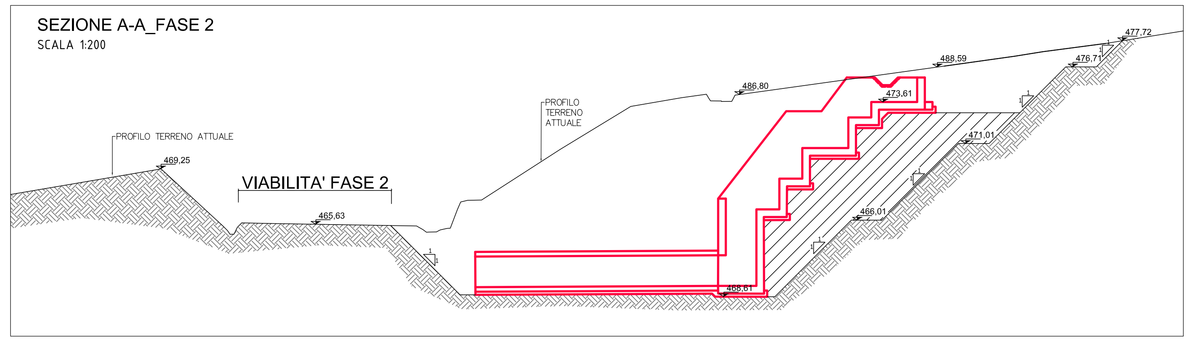

SEZIONE A-A_FASE 3
SCALA 1:200

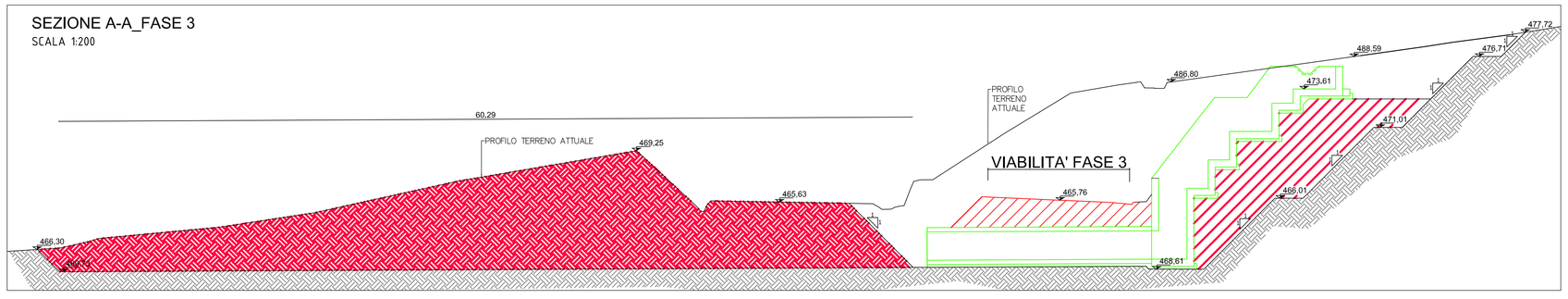

SEZIONE A-A_FASE 4

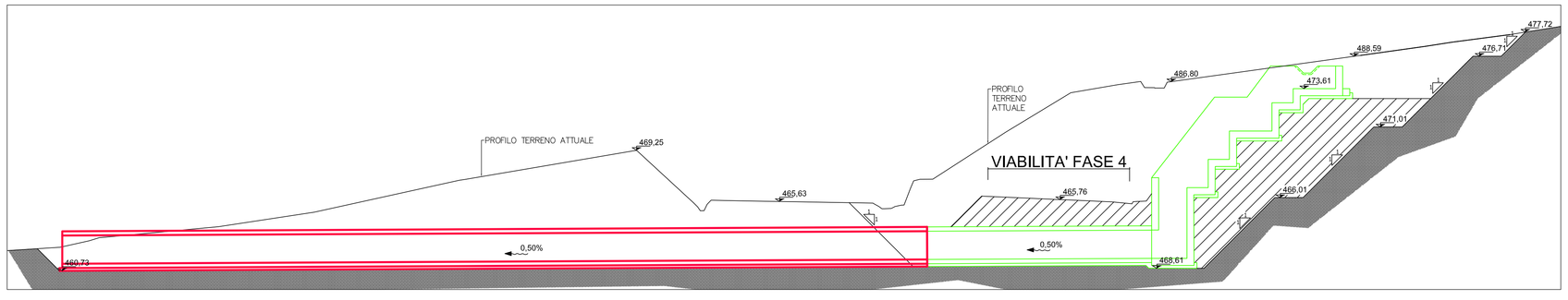

QUADRO D'UNIONE

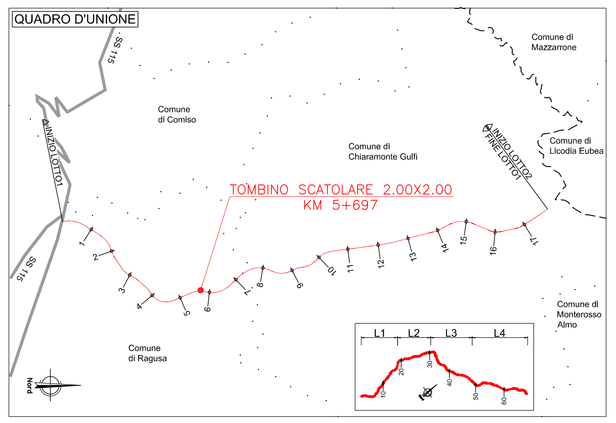

NOTE:

1) Il copriferro nominale deve essere sempre non minore di 5cm
2) La sovrapposizione delle armature, ove non espressamente indicato, deve avere una lunghezza minima di 50 diametri
3) Per la tabella materiali fare riferimento all'elaborato specifico "T01EG04GENSC01"

LEGENDA:

VIABILITA'

OPERA IN REALIZZAZIONE

OPERA REALIZZATA

VIABILITA'

LARGHEZZA CARREGGIATE:

FASE 1-2: valle - larghezza 10.00m, doppio senso di marcia

FASE 3-4: monte - larghezza 10.00m, doppio senso di marcia

anas
GRUPPO FS ITALIANE

Direzione Progettazione e Realizzazione Lavori

ITINERARIO RAGUSA-CATANIA

Collegamento viario compreso tra lo Svincolo della S.S. 514 "di Chiaramonte" con la S.S. 115 e lo Svincolo della S.S. 194 "Ragusana"

LOTTO 1 - Dallo svincolo n. 1 sulla S.S. 115 (compreso) allo svincolo n. 3 sulla S.P. 5 (escluso)

PROGETTO ESECUTIVO — COD. PA895

PROGETTAZIONE: ATI SINTAGMA - GP INGEGNERIA - COOPROGETTI -GDG - ICARIA - OMNISERVICE

PROGETTISTA RESPONSABILE DELL'INTEGRAZIONE DELLE PRESTAZIONI SPECIALISTICHE:
Dott. Ing. Nando Granieri
Ordine degli Ingegneri della Prov. di Perugia n° A351

IL GEOLOGO:
Dott. Geol. Marco Leonardi
Ordine dei Geologi della Regione Lazio n° 1541

IL COORDINATORE PER LA SICUREZZA IN FASE DI PROGETTAZIONE:
Dott. Ing. Ambrogio Signorelli
Ordine degli Ingegneri della Provincia di Roma n° A35111

VISTO IL RESPONSABILE DEL PROCEDIMENTO
Dott. Ing. Luigi Mupo

IL GRUPPO DI PROGETTAZIONE:

MANDATARIA: sintagma
Dott. Ing. N.Granieri — Dott. Ing. M.Abram
Dott. Ing. F.Durastanti — Dott. Ing. F.Pantalanco
Dott. Ing. V.Truffini — Dott. Ing. M.Bidgardi Botta
Dott. Ing. F.Pierangeles — Dott. Geol. A.Marcucci
Dott. Ing. L.Nani — Dott. Geol. G.Consoglio

MANDANTE: GP INGEGNERIA
Dott. Ing. G.Galluzzi — Dott. Ing. G.Lucibello
Dott. Ing. A.Signorelli — Dott. Arch. G.Guastella
Dott. Ing. F.Moscatelli — Dott. Geol. M.Leonardi
Dott. Ing. A.Isidi — Dott. Ing. G.Frasnto
MANDANTE: COOPROGETTI
Dott. Ing. A.Di Cirini — Dott. Ing. F.Bonomi
Dott. Ing. M.Fiorilli — Dott. Arch. A.Stoppi
Dott. Arch. P.Orlandi — Archeol. M.G.Liseno
Dott. Ing. G.Pollo
MANDANTE: GEOSYSTEMA GDG CASSIA
Dott. Ing. D.Carlaccini — Dott. Ing. F.Aloe
Dott. Ing. S.Sacconi — Dott. Ing. A.Salvemini
Dott. Ing. C.Consorti
MANDANTE: ICARIA
Dott. Ing. V.Vivalasso — Dott. Ing. G.Vorini Supplizi
Dott. Ing. G.Pulli — Dott. Ing. V.Piunno
Dott. Ing. F.Mecchieri — Geom. C.Sugarelli
MANDANTE: OMNISERVICE
Dott. Ing. P.Agnello

IL RESPONSABILE DI PROGETTO:
Dott. Ing. Danilo PELLE
Iscrizione all'Albo n° A3536
alla Sezione degli Ingegneri (Cat. A)
- Settore civile e ambientale
ORDINE DEGLI INGEGNERI DELLA PROVINCIA DI REGGIO CALABRIA

OPERE D'ARTE MINORI
TOMBINO SCATOLARE 2.00X2.00 - AL KM 5+697
Pianta scavi

CODICE PROGETTO			NOME FILE		REVISIONE	SCALA:
PROGETTO	LIV. PROG.	N. PROG.	T01TM08STRPE01C			
LO408Z	E	2101	CODICE ELAB.	T01TM08STRPE01	C	1:200

REV.	DESCRIZIONE	DATA	REDATTO	VERIFICATO	APPROVATO
D					
C	REVISIONE A SEGUITO DI RAPPORTO DI VERIFICA	NOVEMBRE 2021	RAGNACCI	PELLE	GRANIERI
B	REVISIONE A SEGUITO DI ISTRUTTORIA ANAS	SETTEMBRE 2021	RAGNACCI	PELLE	GRANIERI
A	EMISSIONE	GIUGNO 2021	RAGNACCI	PELLE	GRANIERI