

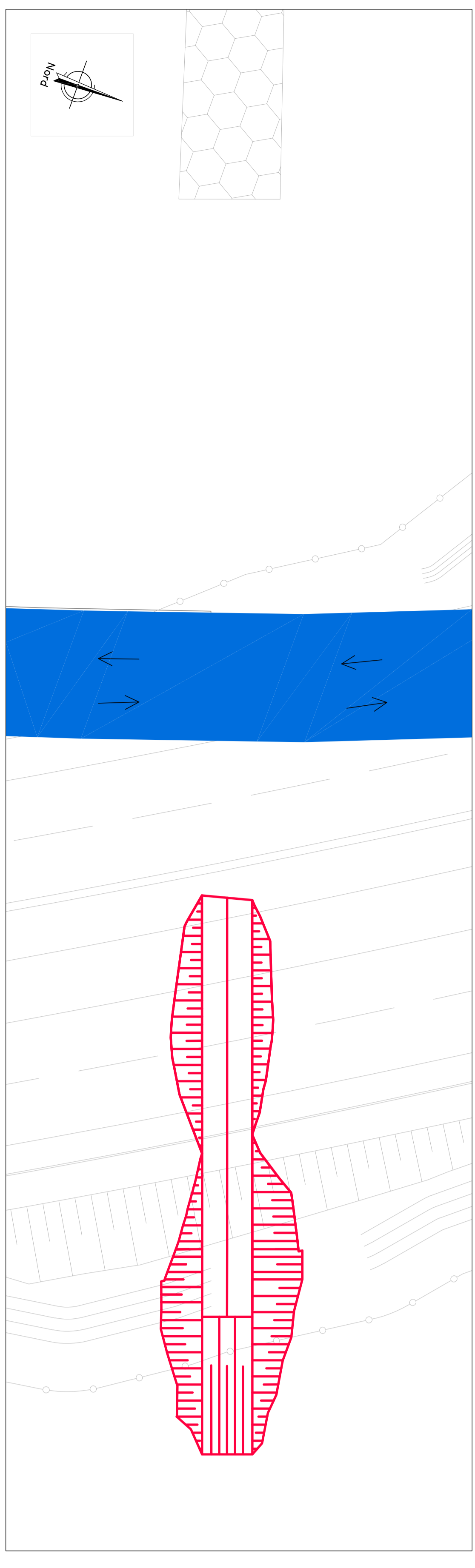
FASI REALIZZATIVE
SCALA 1:200

LEGENDA:

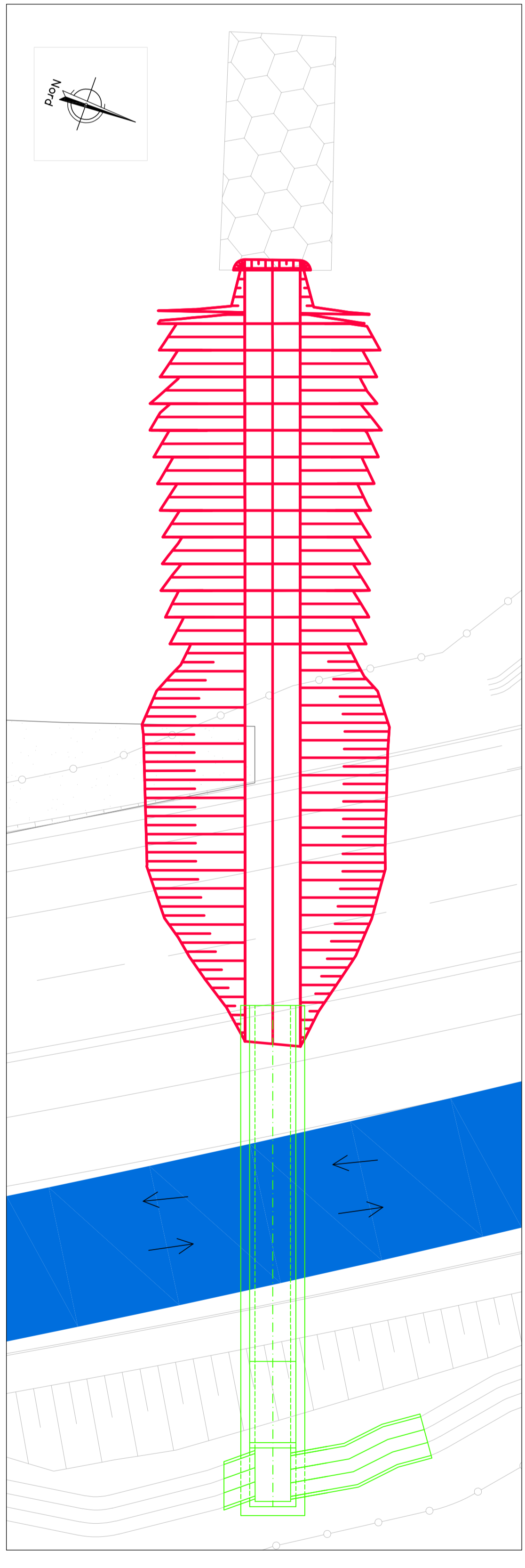
- VIABILITA'
- OPERA IN REALIZZAZIONE
- OPERA REALIZZATA
- VIABILITA'

LARGHEZZA CARREGGIAE:

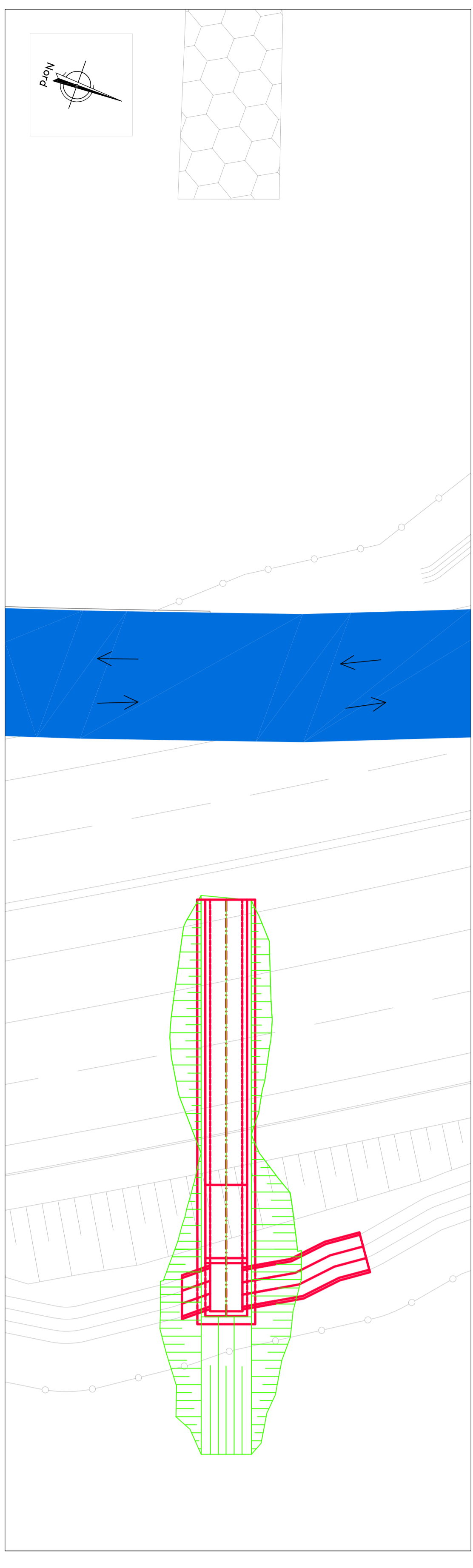
FASE 1-2: larghezza 11,50m, doppio senso di marcia
FASE 3-4: larghezza 11,50m, doppio senso di marcia



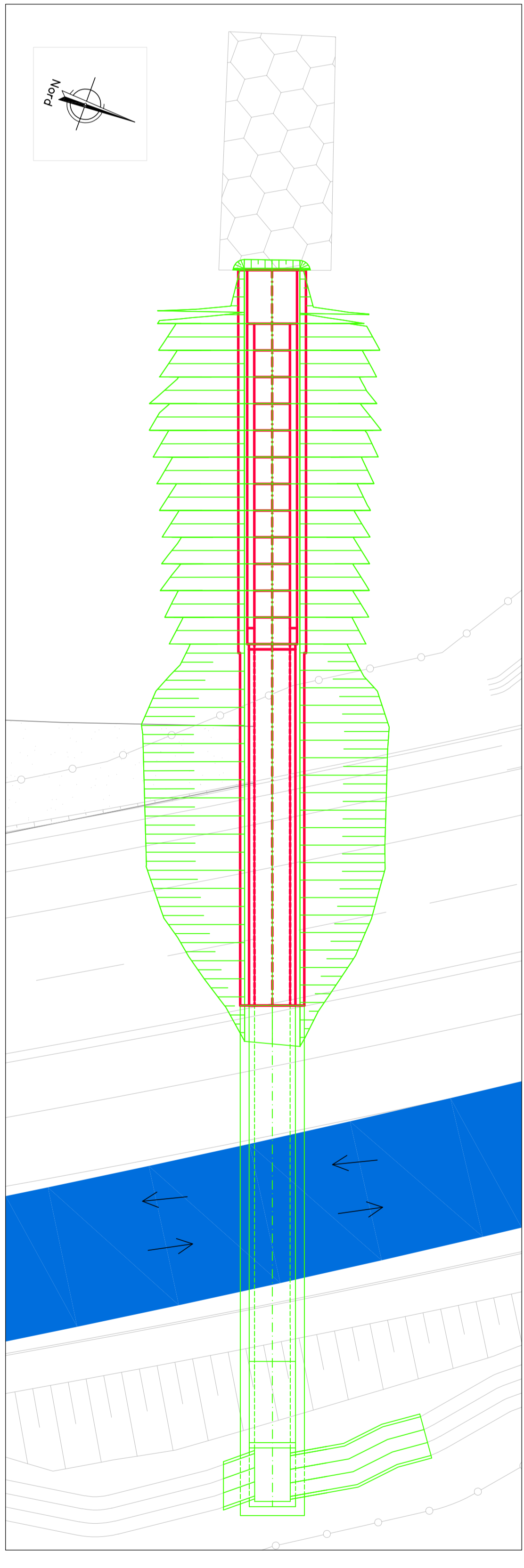
FASE 1
SCAVI a monte



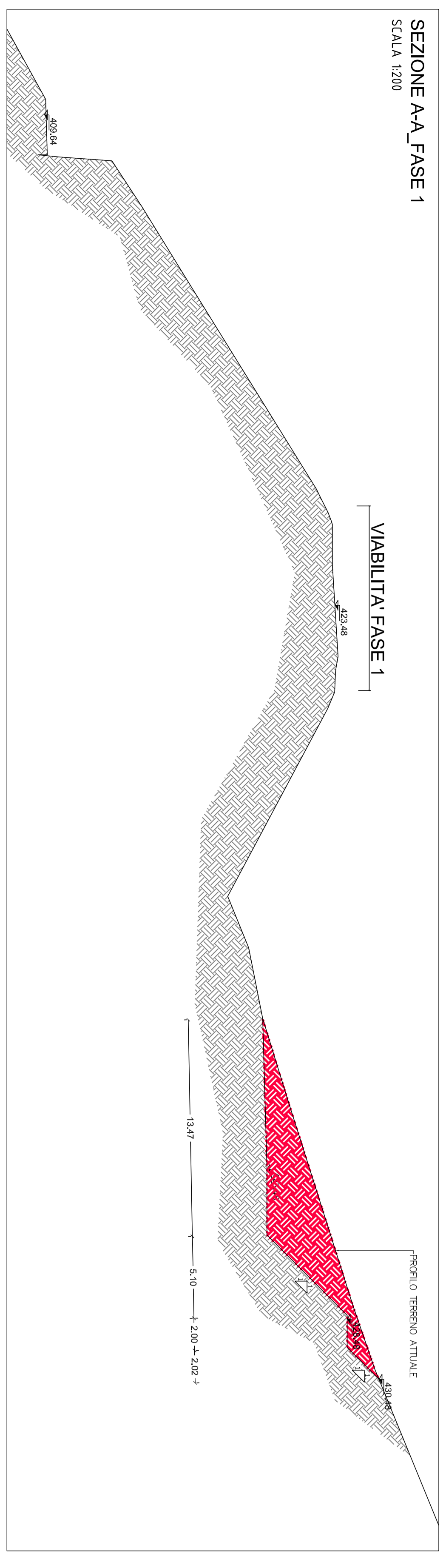
FASE 3
Scavi valle



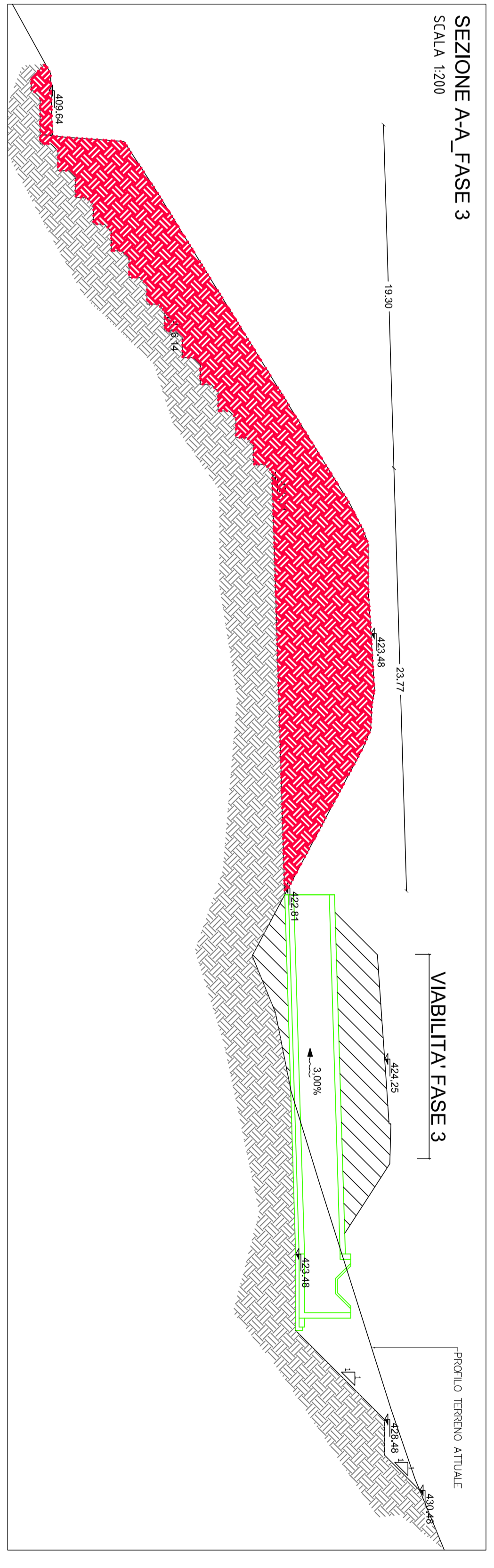
FASE 2
realizzazione tombino monte
realizzazione tombino valle
realizzazione strada di progetto
realizzazione paratie viabilità



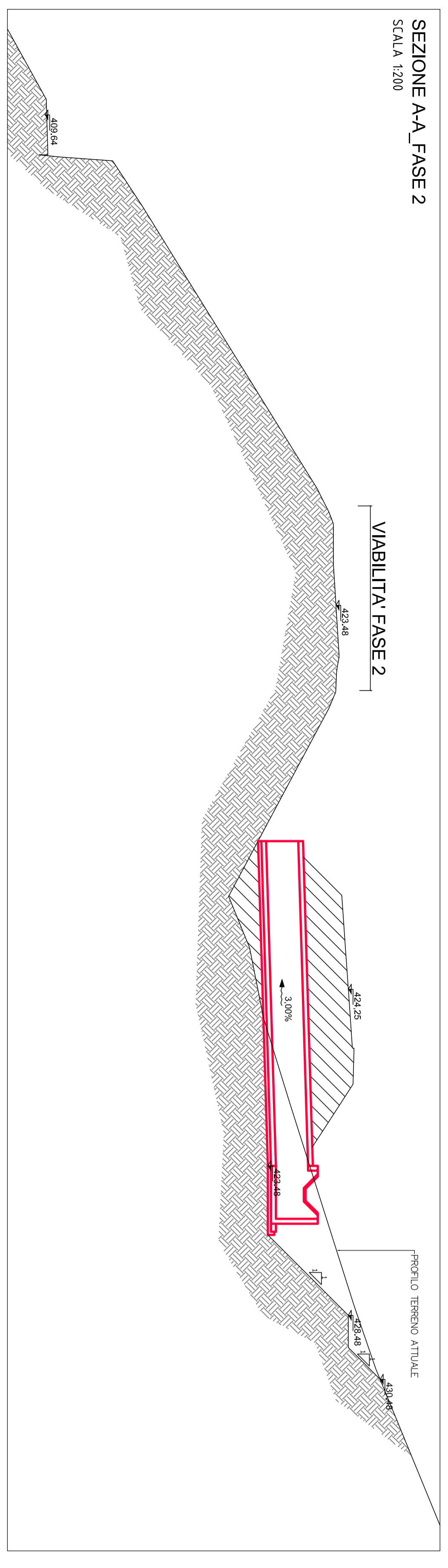
FASE 4
realizzazione tombino valle
realizzazione tombino monte
realizzazione strada di progetto



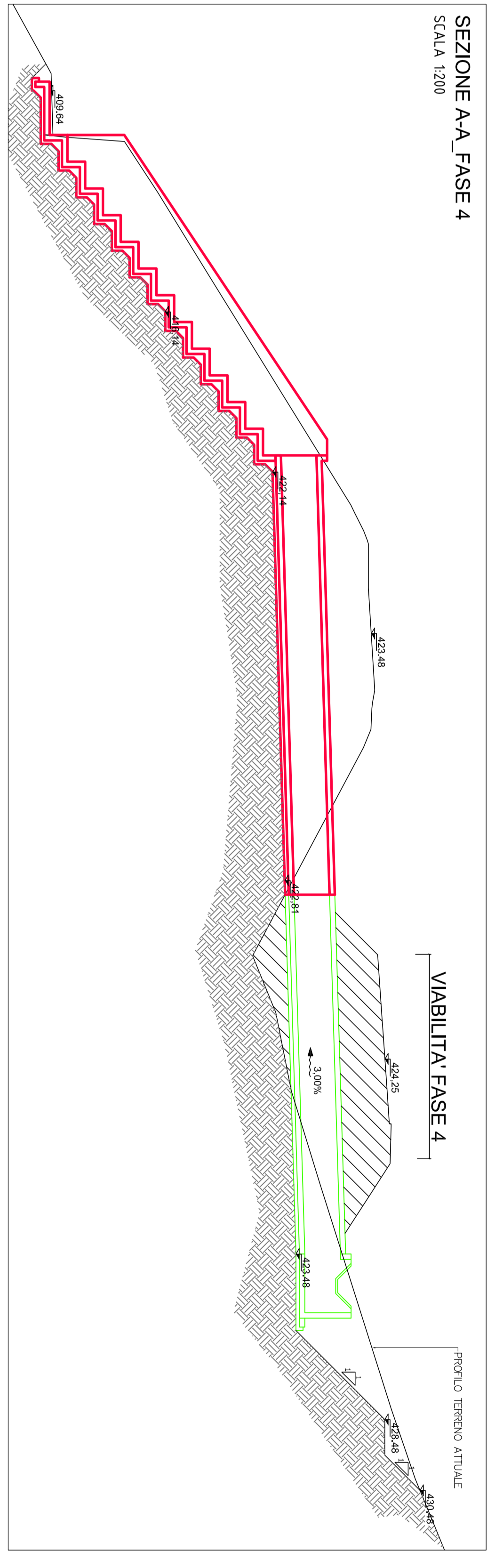
SEZIONE A-A FASE 1
SCALA 1:200



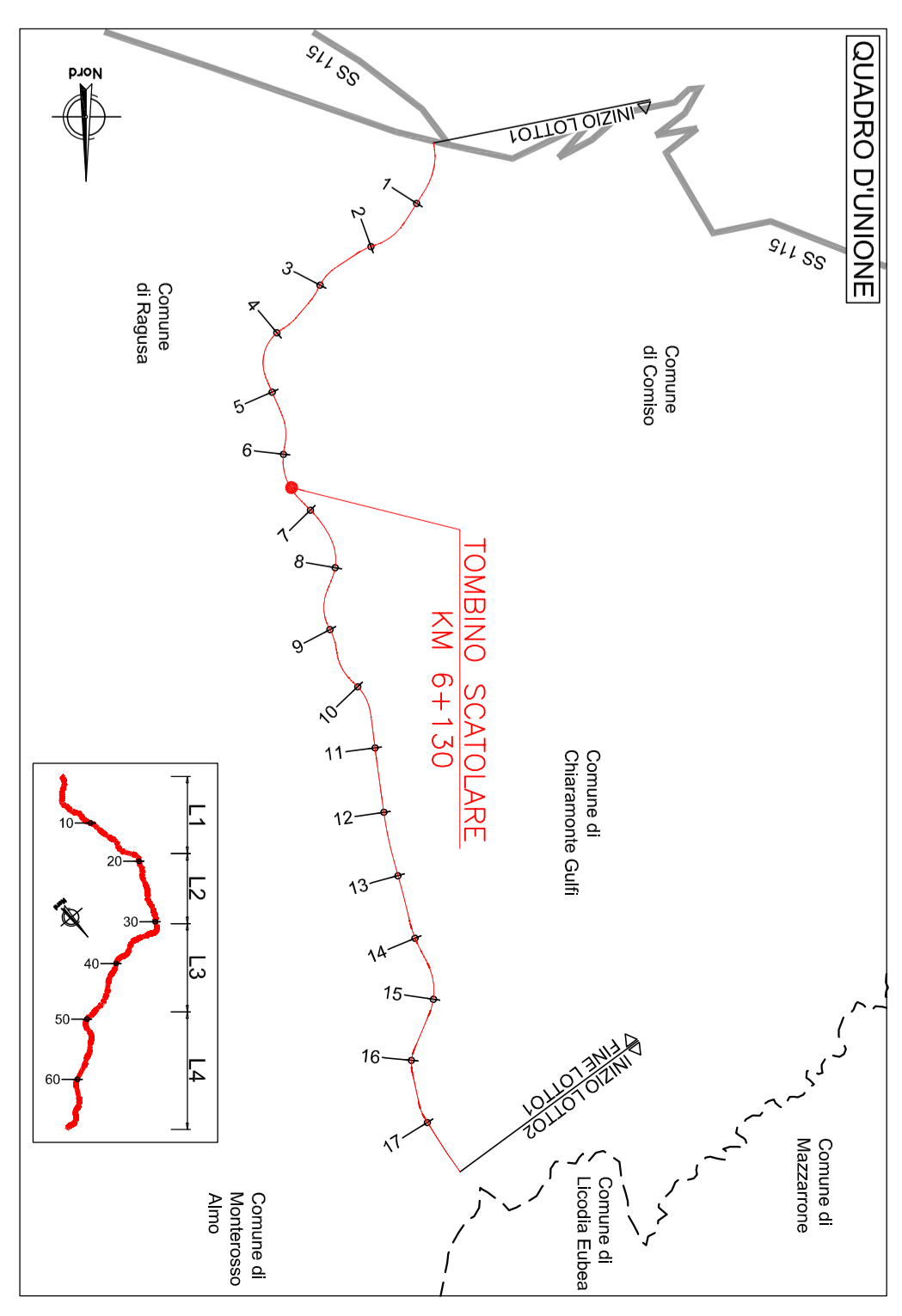
SEZIONE A-A FASE 3
SCALA 1:200



SEZIONE A-A FASE 2
SCALA 1:200



SEZIONE A-A FASE 4
SCALA 1:200



- NOTE:**
- 1) Il cofferto nominale deve essere sempre non minore di 5cm
 - 2) La sovrapposizione delle armature, ove non espressamente indicato, deve avere una lunghezza minima di 50 diametri
 - 3) Per la tabella materiali fare riferimento all'elaborato specifico "TUTELAGUAGNESCUI"

anias
Gruppo IRI ITALIANA

Direzione Progettazione e Realizzazione Lavori

ITTINERARIO RAGUSA-CATANIA
Collegamento viario compreso tra lo Svincolo della S.S. 514 "di Charanone" con la S.S. 113 e lo Svincolo della S.S. 194 "Ragusa" di Ragusa

LOTTO 1 - Danno Svincolo n. 1 Sulle S.S. 113 (compreso) allo svincolo n. 3 sulla S.P. 5 (escluso)

PROGETTO ESECUTIVO

OPERA: **PA895**

PROGETTAZIONE: ATI SINTAGMA - GP INGEGNERIA - COOPROGETTI - SOG - ICAIRA - OMNISERVICE

PROGETTO ESECUTIVO: **PA895**

RESPONSABILI DI PROGETTO: **Dott. Daniele Pellicole**

RESPONSABILI DI PROGETTO: **Dott. Daniele Pellicole**

CODICE PROGETTO		NOME FILE		REVISIONE		SCALA:
PROGETTO	INVIATO	DATA	VERSIONE	REVISIONE	APPROVATO	
LO408Z		T01TM10STRPED1		G		1:100
D	REVISIONE A SCALTO DI IMPIANTO DI VERIFICA					
C	REVISIONE A SCALTO DI STRUTTURAZIONE					
B	REVISIONE A SCALTO DI STRUTTURAZIONE					
A	REVISIONE A SCALTO DI STRUTTURAZIONE					

OPERE D'ARTE MINORI
TOMBINO SCATOLARE 2.00X2.00 - AL KM 6+541
Pianta Scavi