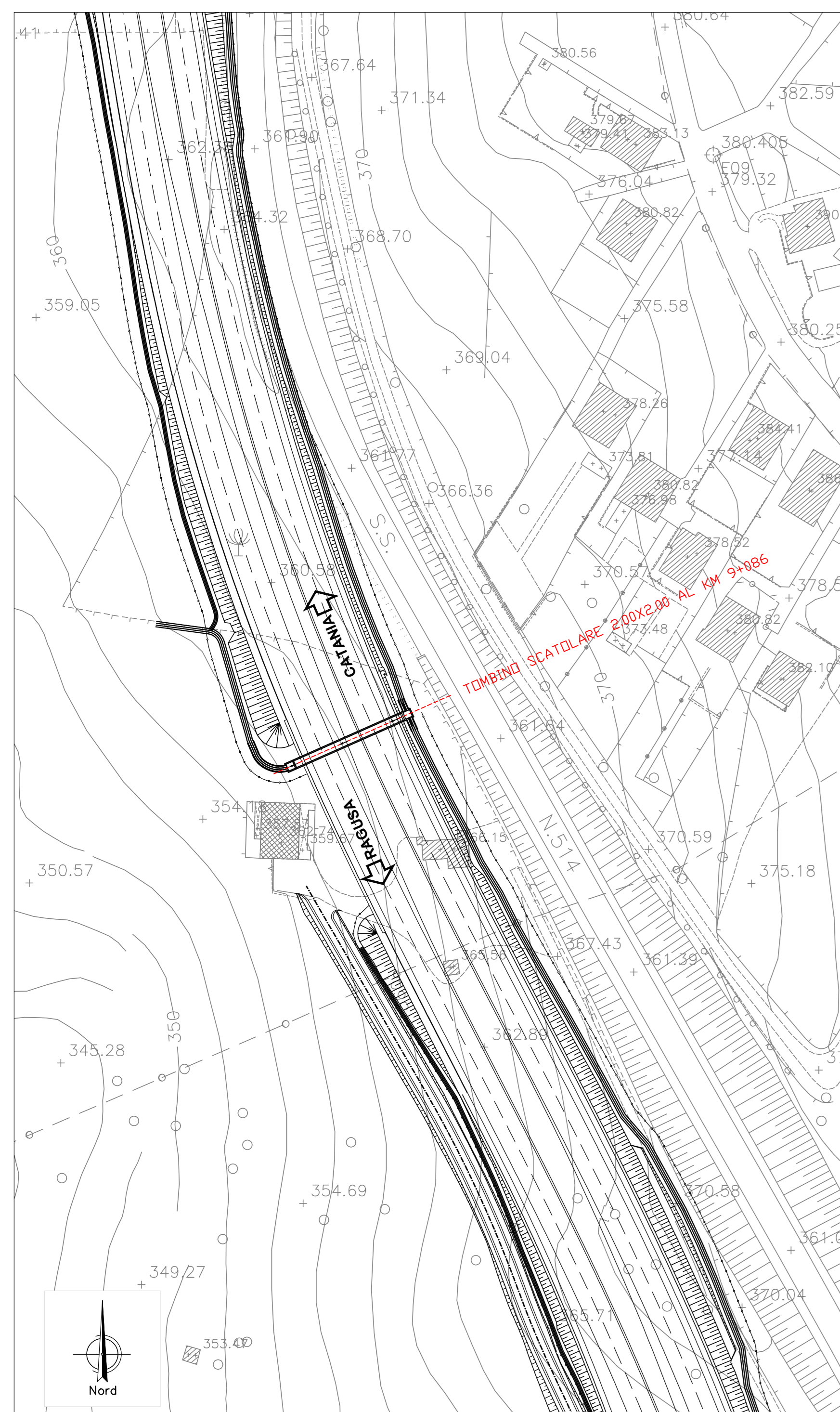
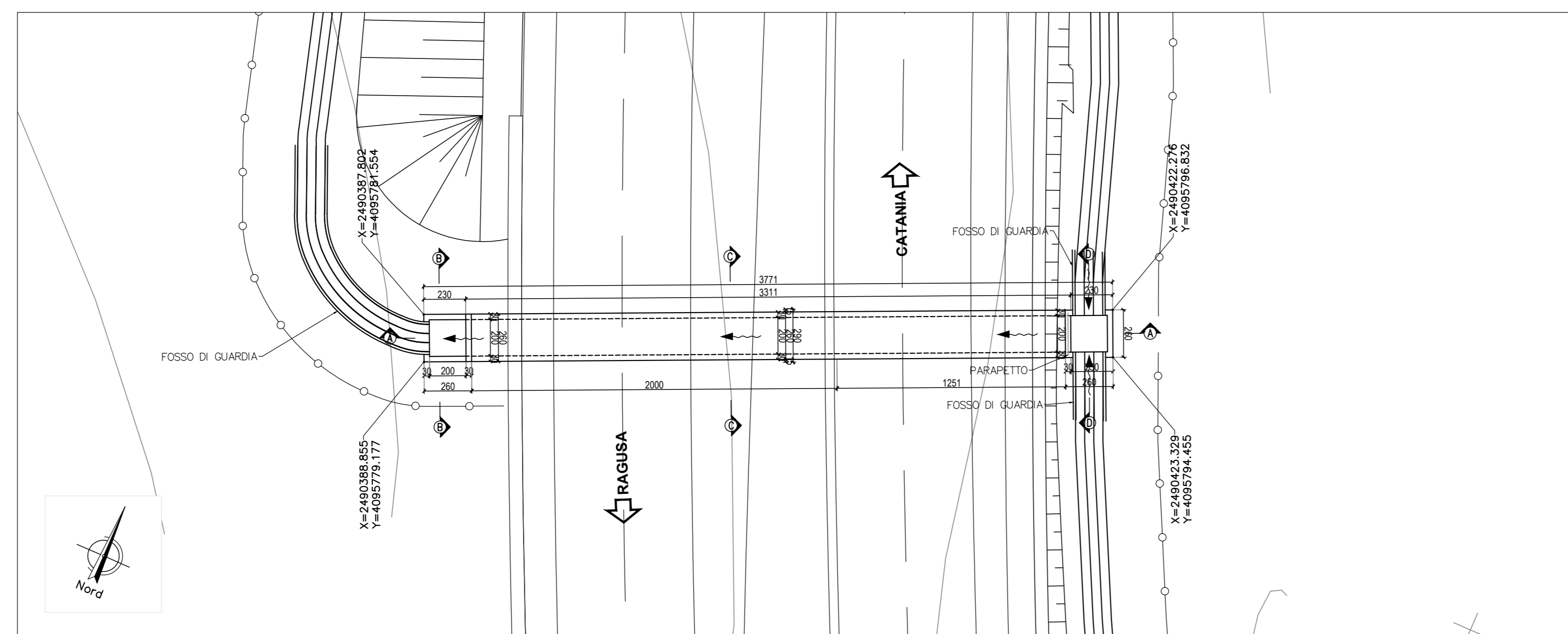


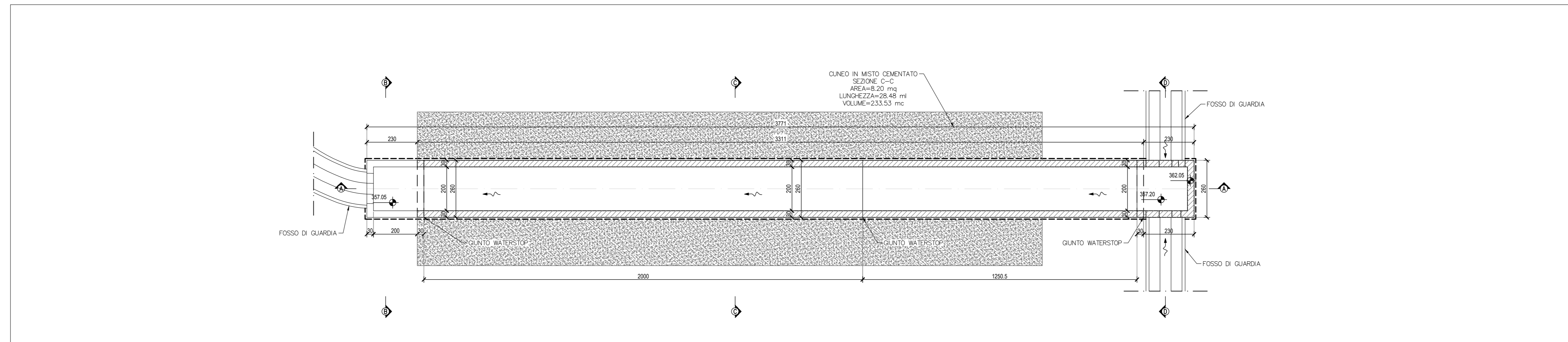
PLANIMETRIA DI PROGETTO
SCALA 1:1000



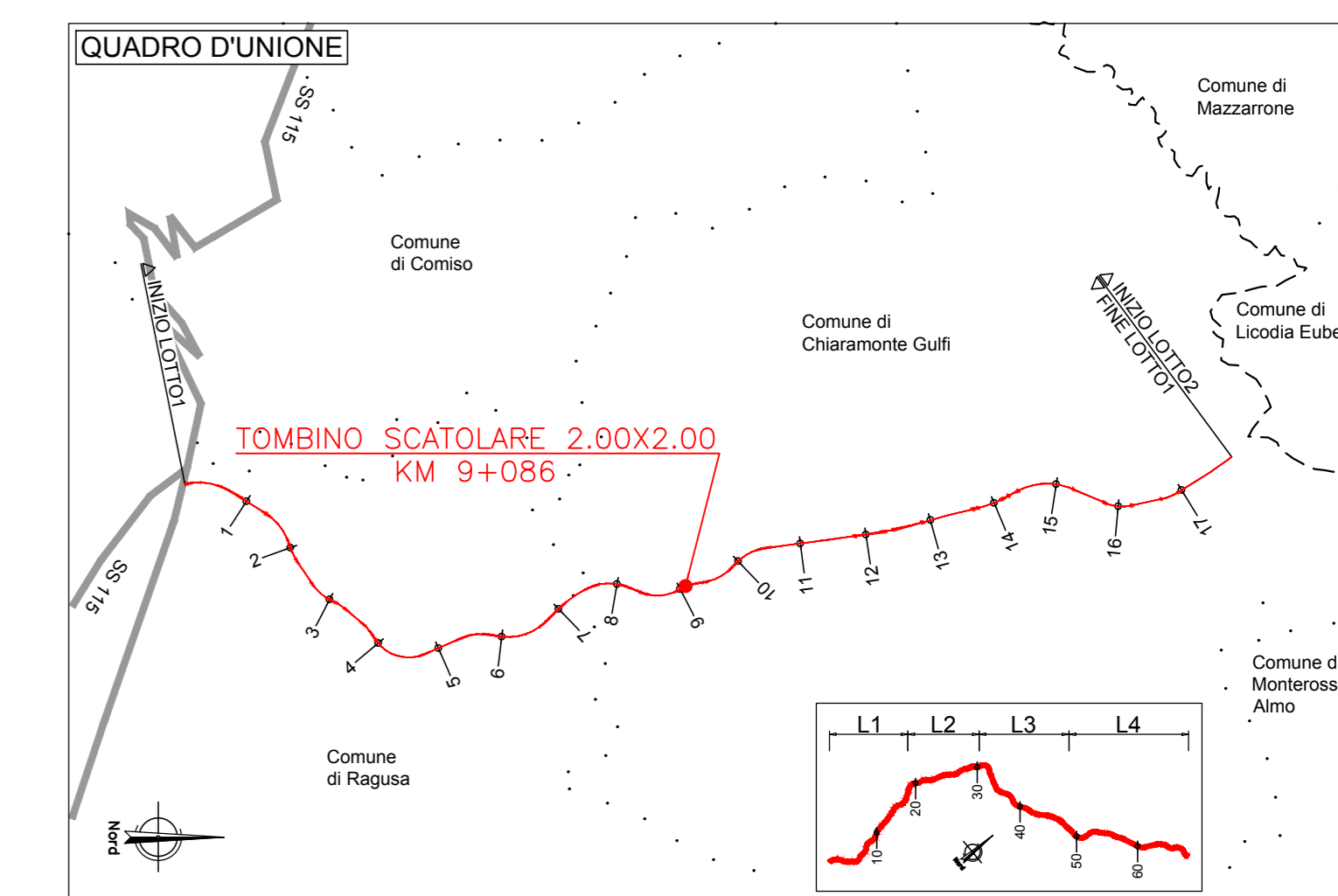
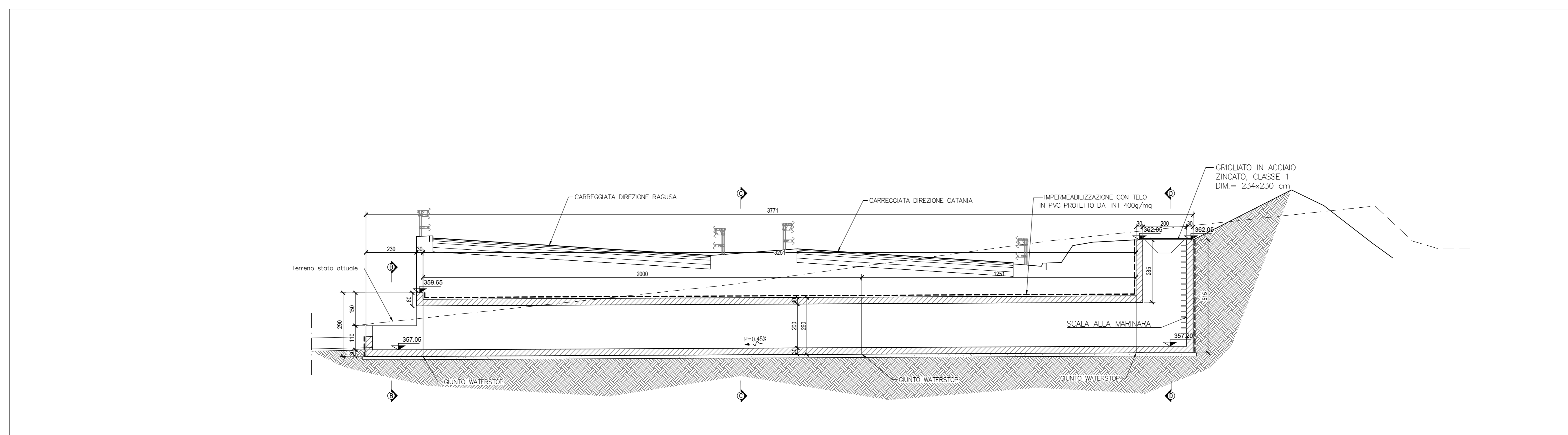
PLANIMETRIA
SCALA 1:200



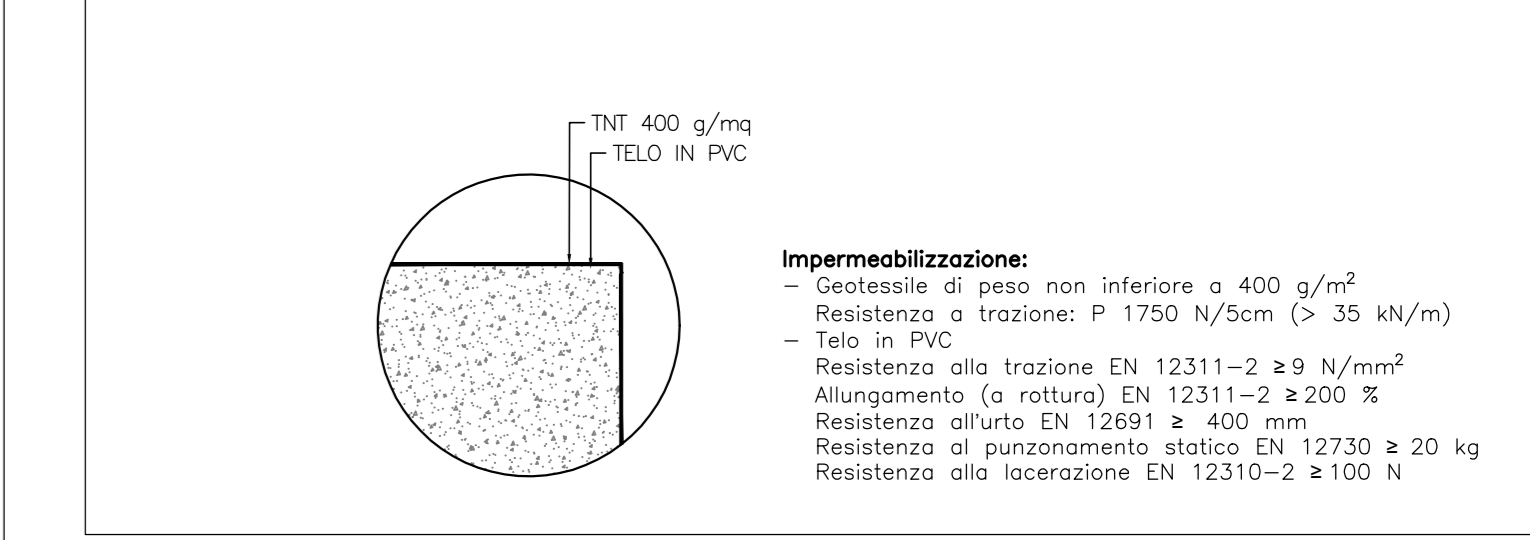
PIANTA
SCALA 1:100



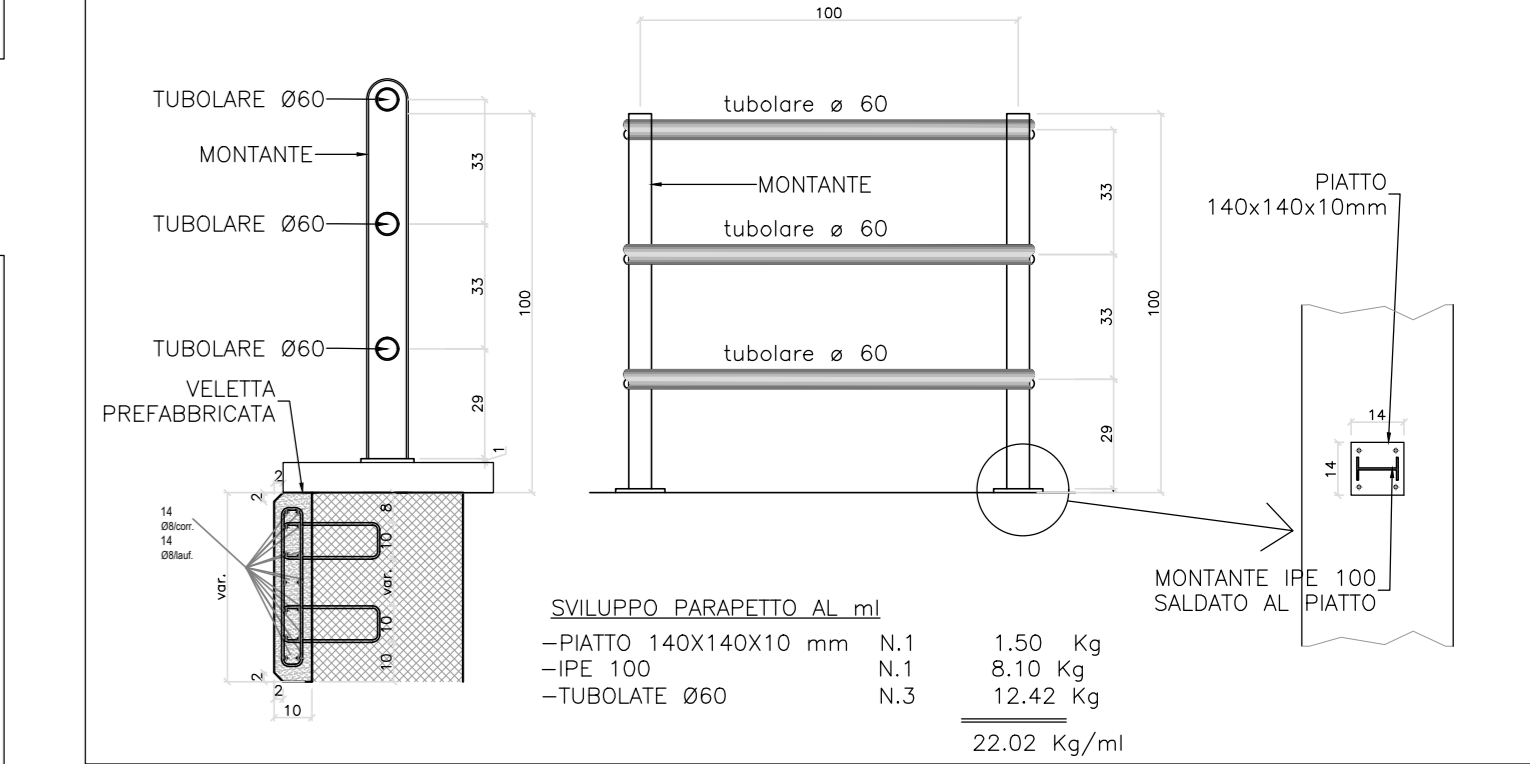
SEZIONE A-A
SCALA 1:100



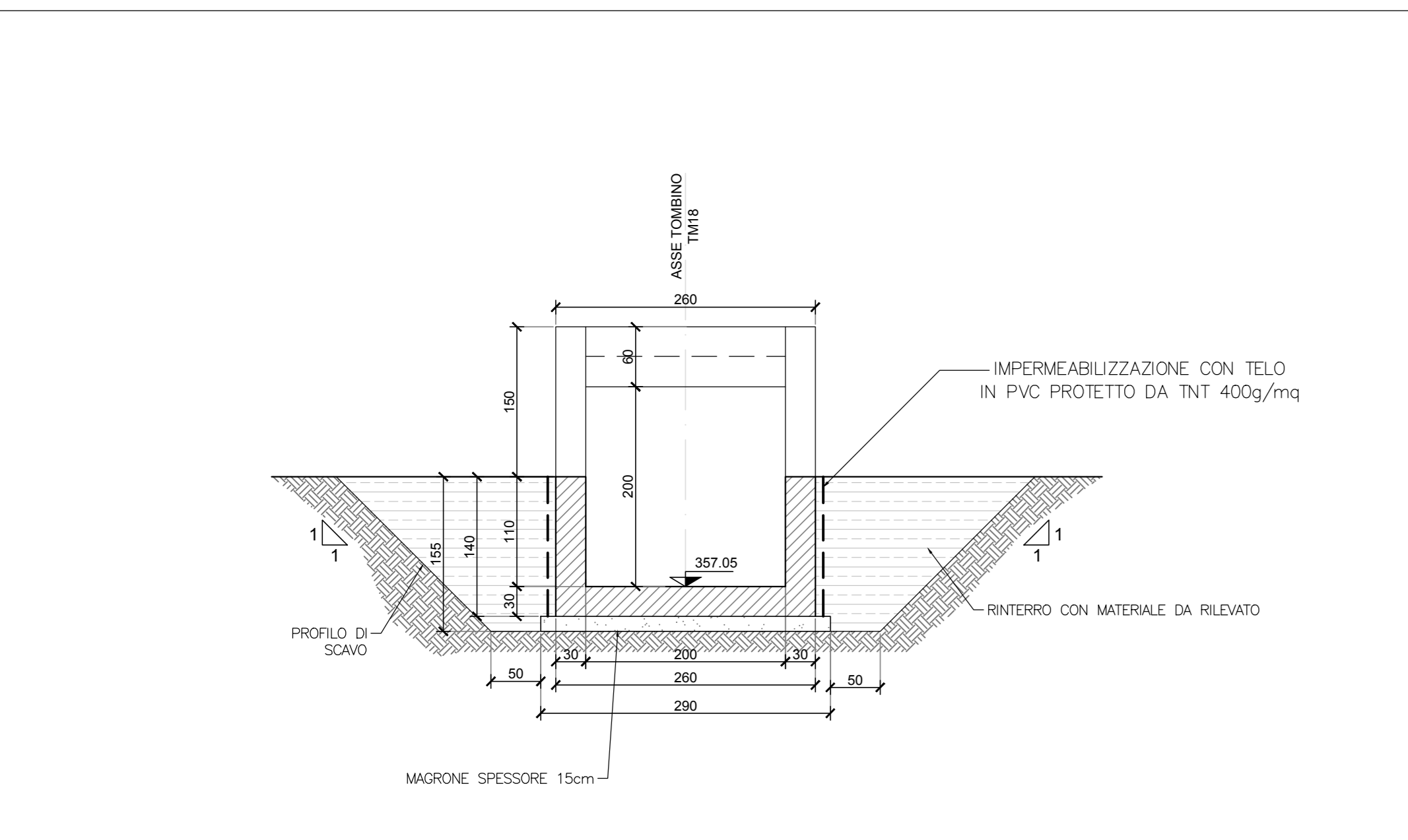
DETTAGLIO IMPERMEABILIZZAZIONE
SCALA 1:20



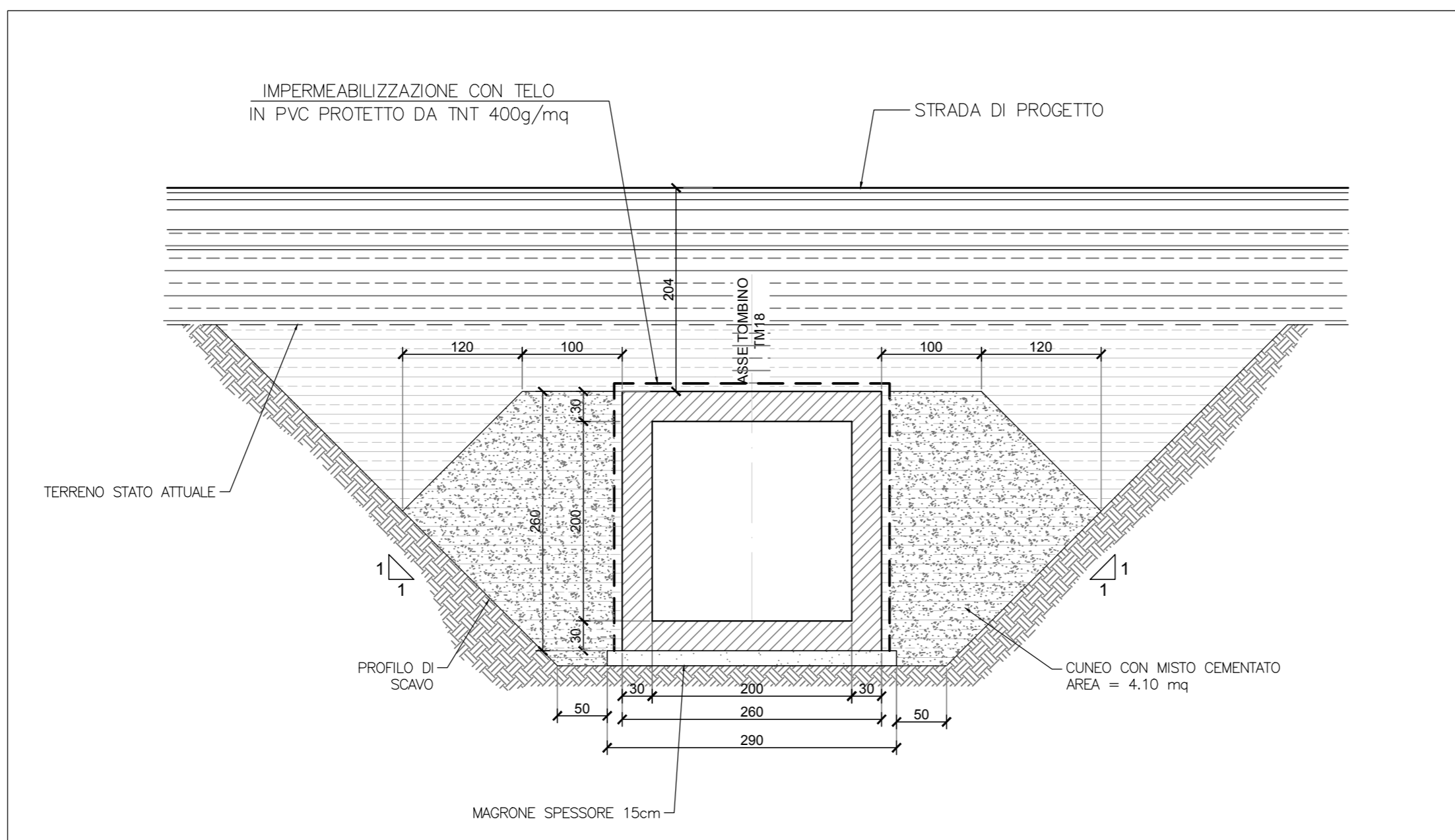
PARTICOLARE PARAPETTO
SCALA 1:20



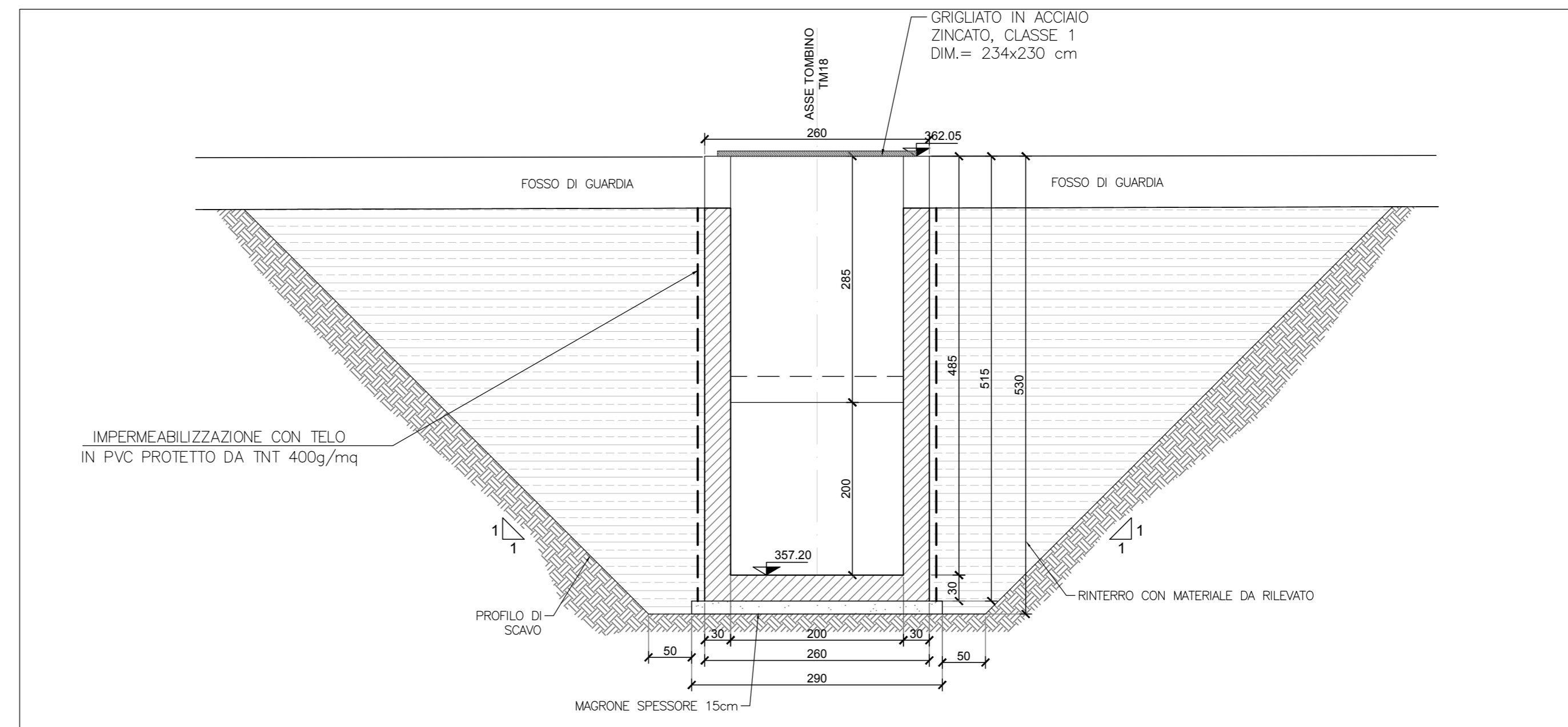
SEZIONE B-B
SCALA 1:50



SEZIONE C-C
SCALA 1:50



SEZIONE D-D
SCALA 1:50



Sanas
GRUPPO FS ITALIANE

Direzione Progettazione e Realizzazione Lavori

ITINERARIO RAGUSA-CATANIA
Collegamento viario compreso tra lo Svincolo della S.S. 514 "di Chiaromonte" con la S.S. 115 e lo Svincolo della S.S. 194 "Ragusana"
LOTTO 1 - Dallo svincolo n. 1 sulla S.S. 115 (compreso) allo svincolo n. 3 sulla S.P. 5 (escluso)

PROGETTO ESECUTIVO COD. **PA895**

PROGETTAZIONE: ATI SINTAGMA - GP INGEGNERIA - COOPROGETTI - GDG - ICARIA - OMNISERVICE

PROGETTISTA RESPONSABILE DELL'INTEGRAZIONE DELLE PRESTAZIONI SPECIFICAZIONE:
Dot. Ing. Mando Granieri
Ordine degli Ingegneri della Prov. di Perugia n° A351

IL GRUPPO DI PROGETTAZIONE:
Sintagma
Dot. Ing. N. Grassano
Dot. Ing. F. Passerello
Dot. Ing. G. Ruffini
Dot. Ing. A. Barabani
Dot. Ing. L. Giuffrida
Dot. Ing. G. Conzatti

MANDANTI:
Sintagma
Dot. Ing. G. Grassano
Dot. Ing. A. Barabani
Dot. Ing. G. Ruffini
Dot. Ing. F. Passerello
Dot. Ing. L. Giuffrida
Dot. Ing. G. Conzatti

IL GEOLOGO:
Dot. Geol. Marco Leonardi
Ordine dei Geologi della Regione Lazio n° 1541

IL COORDINATORE PER LA SICUREZZA IN FASI DI PROGETTAZIONE:
Dot. Ing. Ambrogio Signorelli
Ordine degli Ingegneri della Provincia di Roma n° A35111

VISTO IL RESPONSABILE DEL PROCEDIMENTO
Dot. Ing. Luigi Mupo

IL RESPONSABILE DI PROGETTO:
Dot. Ing. Danilo PELLE
Ingegnere all'Albo n° A-0809
Via S. Maria Maddalena, 10
00187 Roma (RM)

OPERE D'ARTE MINORI
TOMBINO SCATOLARE 2.00X2.00 AL KM 9+086
Pianta, profili e sezioni

CODICE PROGETTO	NOVE FILE	REVISIONE	SCALA:
PROGETTO	101/18/25/09/01/19		Varie
LC408Z E 2101	CODICE ELAB.	T01TM18STRPPO1	B
D			
C			
B	REVISIONE PER ISTRUTTORIA ANAS	SETTEMBRE 2021	INDAGNO
A	EMMISSIONE	GIUGNO 2021	INDAGNO
REV.	DESCRIZIONE	DATA	REDATTO VERIFICATO APPROVATO