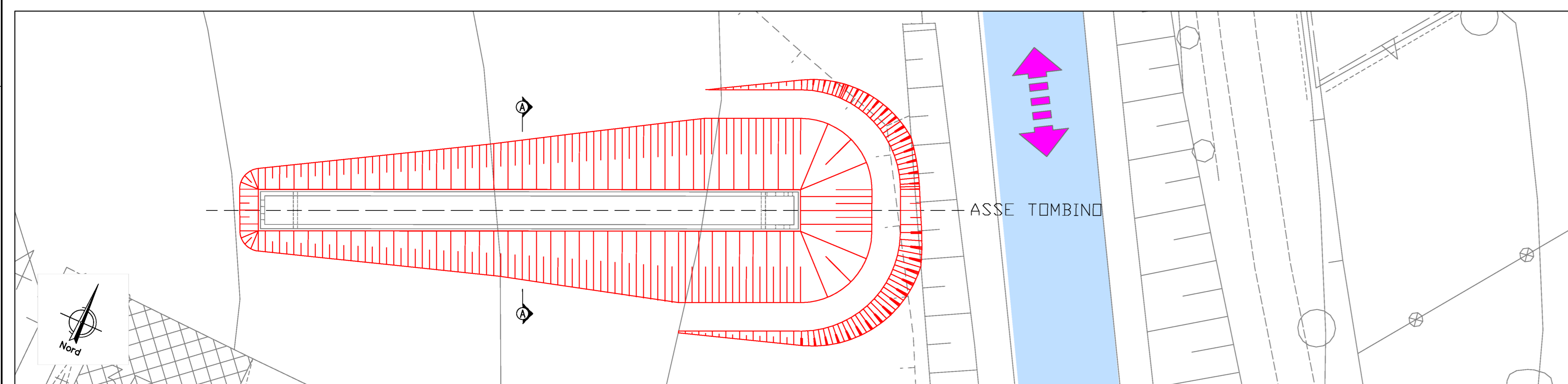


- LEGENDA**
- VIABILITÀ FASE 1
  - SENSI DI MARCIA NELLA FASE DI LAVORAZIONE
  - SCAVO DA REALIZZARE NELLA FASE CORRENTE

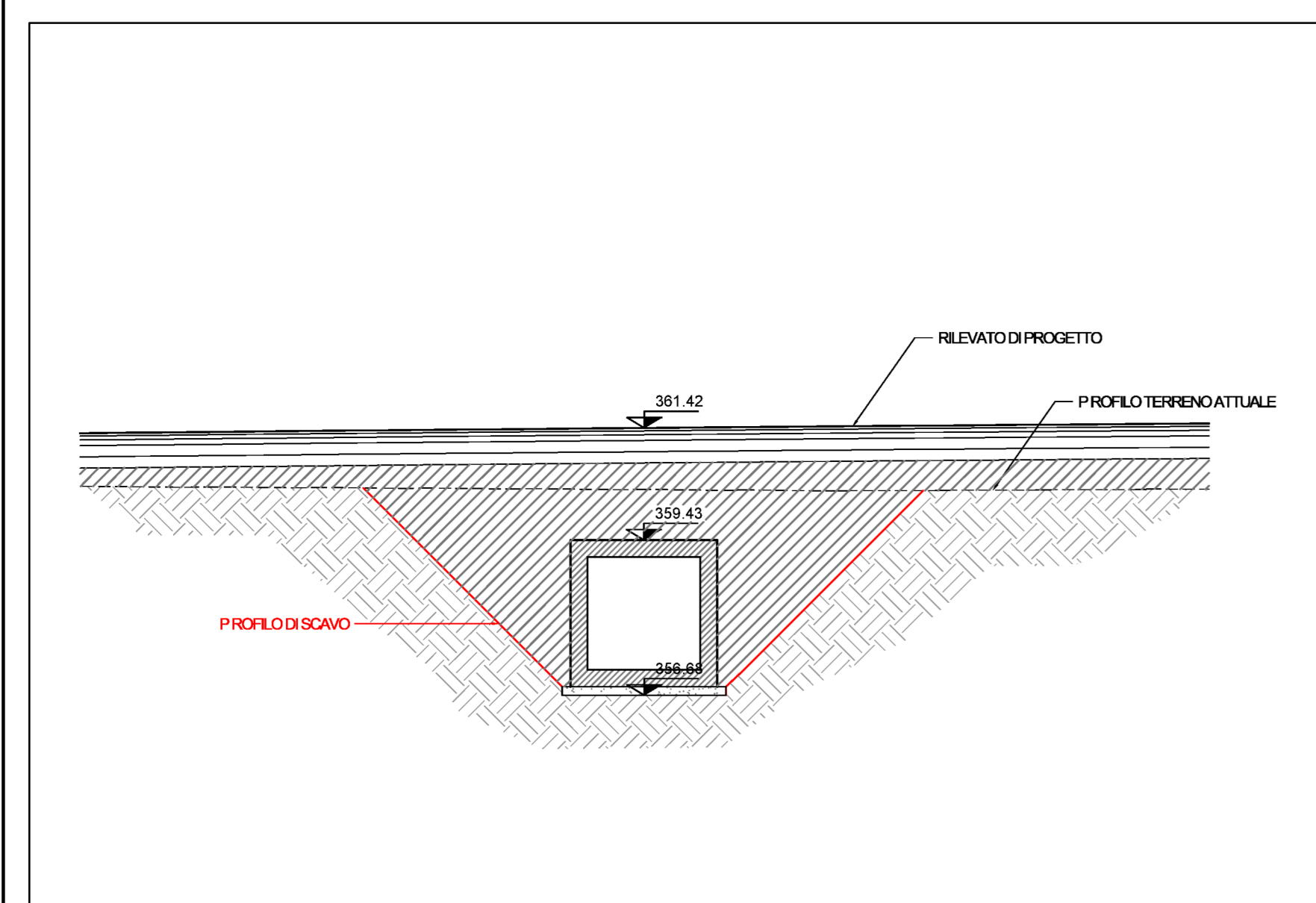
**FASI REALIZZATIVE**  
SCALA 1:100 / 1:200

- FASE 1**
- scavo
  - realizzazione tombino
  - rinterro
  - rilevato stradale

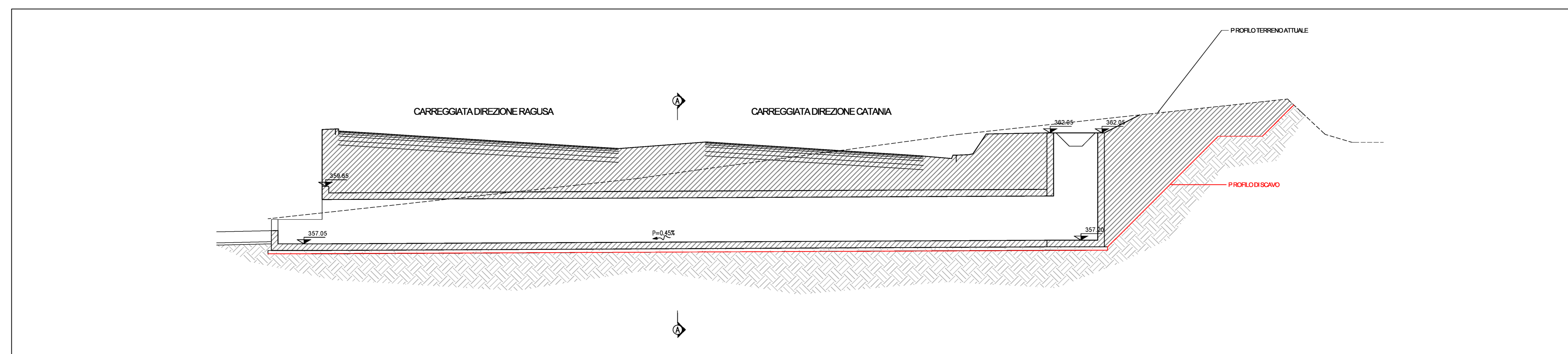
**PIANTA**  
SCALA 1:200



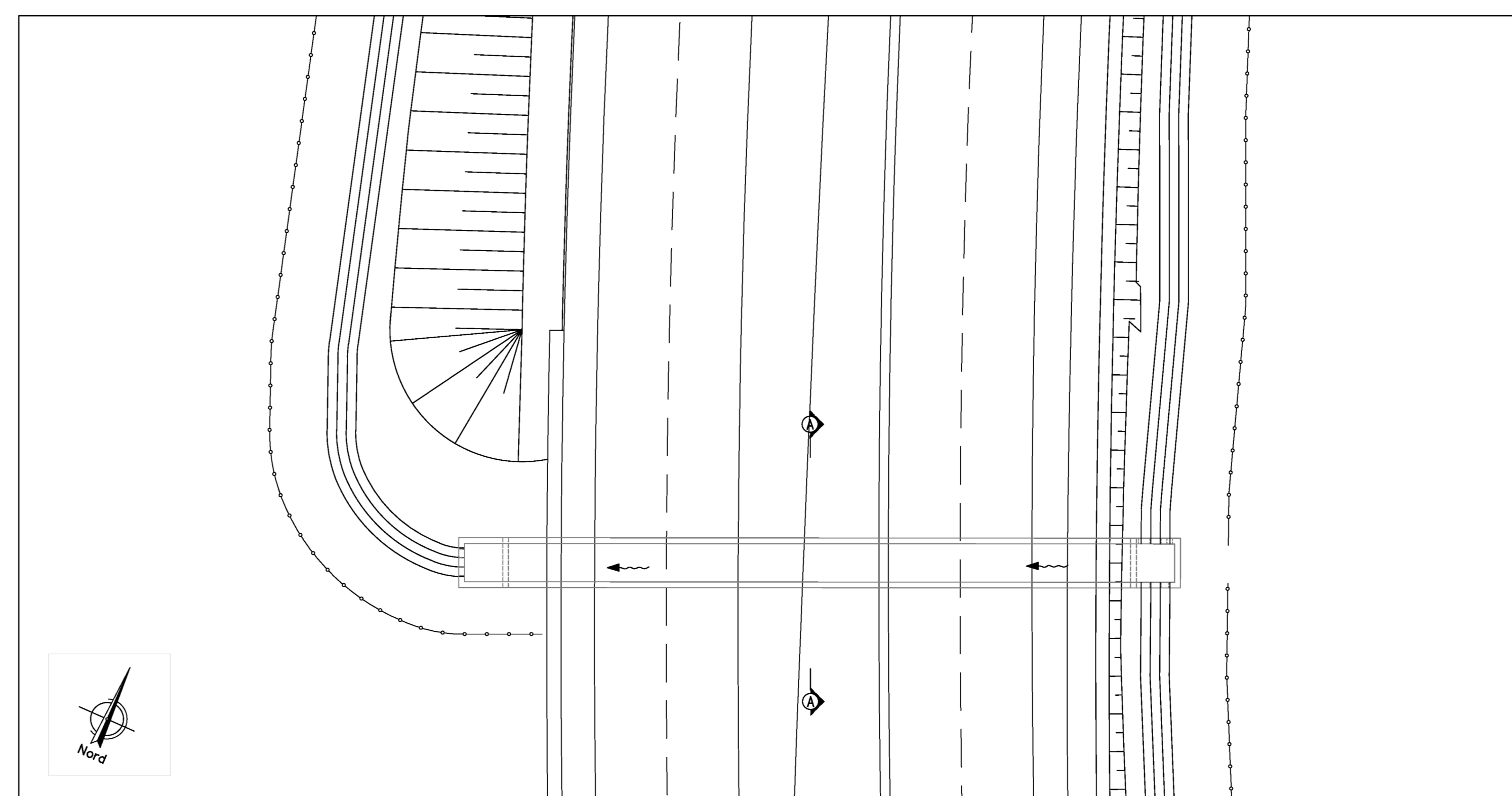
**SEZIONE TRASVERSALE A-A OPERA FINITA**  
SCALA 1:100



**SEZIONE LONGITUDINALE OPERA FINITA**  
SCALA 1:100



**PIANTA OPERA FINITA**  
SCALA 1:200





**Direzione Progettazione e Realizzazione Lavori**

**ITINERARIO RAGUSA-CATANIA**  
Collegamento viario compreso tra lo Svincolo della S.S. 514 "di Chiaramonte" con la S.S. 115 e lo Svincolo della S.S. 194 "Ragusana"  
LOTTO 1 - Dallo svincolo n. 1 sulla S.S. 115 (compreso) allo svincolo n. 3 sulla S.P. 5 (escluso)

**PROGETTO ESECUTIVO**      COD. **PA895**

**PROGETTAZIONE: ATI SINTAGMA - GP INGEGNERIA - COOPROGETTI - GDG - ICARIA - OMNISERVICE**

<p><b>PROGETTISTA RESPONSABILE DELL'INTEGRAZIONE DELLE PRESTAZIONI SPECIALISTICHE:</b></p> <p>Dot. Ing. Mario Granieri Ordine degli Ingegneri della Prov. di Ragusa n° 4351</p> <p><b>IL GEOLOGO:</b> Dot. Geol. Marco Leonardi Ordine dei Geologi della Regione Lazio n° 1541</p> <p><b>IL COORDINATORE PER LA SICUREZZA IN FASE DI PROGETTAZIONE:</b> Dot. Ing. Ambrogio Signorelli Ordine degli Ingegneri della Provincia di Roma n° 435111</p> <p><b>VISTO IL RESPONSABILE DEL PROCEDIMENTO</b> Dot. Ing. Luigi Mupo</p>	<p><b>GRUPPO DI PROGETTAZIONE:</b></p> <p><b>COORDINATORE:</b></p> <p>Dot. Ing. P. Di Giovanni      Dot. Ing. M. Di Stefano Dot. Ing. P. Di Stefano      Dot. Ing. P. Di Stefano Dot. Arch. A. Barabino      Dot. Ing. L. Di Stefano Dot. Ing. L. Di Stefano      Dot. Ing. L. Di Stefano</p> <p><b>MANDANTI:</b></p> <p>Dot. Ing. G. Di Stefano      Dot. Ing. G. Di Stefano Dot. Ing. P. Di Stefano      Dot. Ing. G. Di Stefano Dot. Arch. E. A. Di Stefano      Dot. Ing. L. Di Stefano Dot. Arch. P. Di Stefano      Dot. Arch. G. Di Stefano Dot. Ing. P. Di Stefano      Arch. M. Di Stefano</p> <p>Dot. Ing. D. Di Stefano      Dot. Ing. P. Di Stefano Dot. Ing. G. Di Stefano      Dot. Ing. A. Di Stefano Dot. Ing. P. Di Stefano      Dot. Ing. G. Di Stefano Dot. Ing. P. Di Stefano      Dot. Ing. G. Di Stefano</p> <p><b>IL RESPONSABILE DEL PROGETTO:</b></p> <p><b>Dot. Ing. Danilo PELLE</b> Ingegnere all'Albo n° A. 28308 via S. Maria delle Grazie, 10 03018 - S. Maria delle Grazie (VT) - Italia Tel. 0774/28308 - Fax 0774/28308 E-mail: danilo.pelle@sanas.it</p>
------------------------------------------------------------------------------------------------------------------------------------------------------------------------------------------------------------------------------------------------------------------------------------------------------------------------------------------------------------------------------------------------------------------------------------------------------------------------------------------------------------------------------------------------------	---------------------------------------------------------------------------------------------------------------------------------------------------------------------------------------------------------------------------------------------------------------------------------------------------------------------------------------------------------------------------------------------------------------------------------------------------------------------------------------------------------------------------------------------------------------------------------------------------------------------------------------------------------------------------------------------------------------------------------------------------------------------------------------------------------------------------------------------------------------------------------------------------------------------------------------------------------------------------------------------------------------------------------------------------------------------------------------------------------------------------------------------------------

**OPERE D'ARTE MINORI**  
**TOMBINO SCATOLARE 2.00x2.00 AL KM 9+086**  
Pianta scavi

CODICE PROGETTO	NOME FILE	REVISIONE	SCALA:
LQ408ZE2101	T01TM18STRPE01	B	Varie
<b>D</b>			
<b>C</b>			
<b>B</b>	REDATTO A SEGUITO ISTRUTTORIA ANAS	SETTEMBRE 2021	INDICAZIONE
<b>A</b>	EMMISSIONE	GIUGNO 2021	INDICAZIONE
REV.	DESCRIZIONE	DATA	REDATTO VERIFICATO APPROVATO