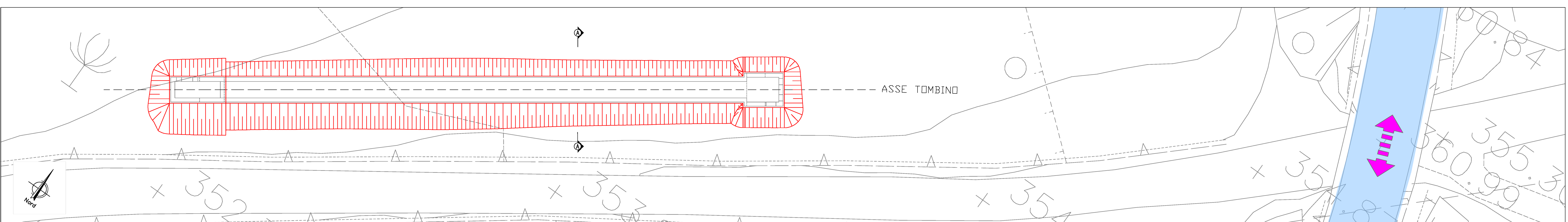


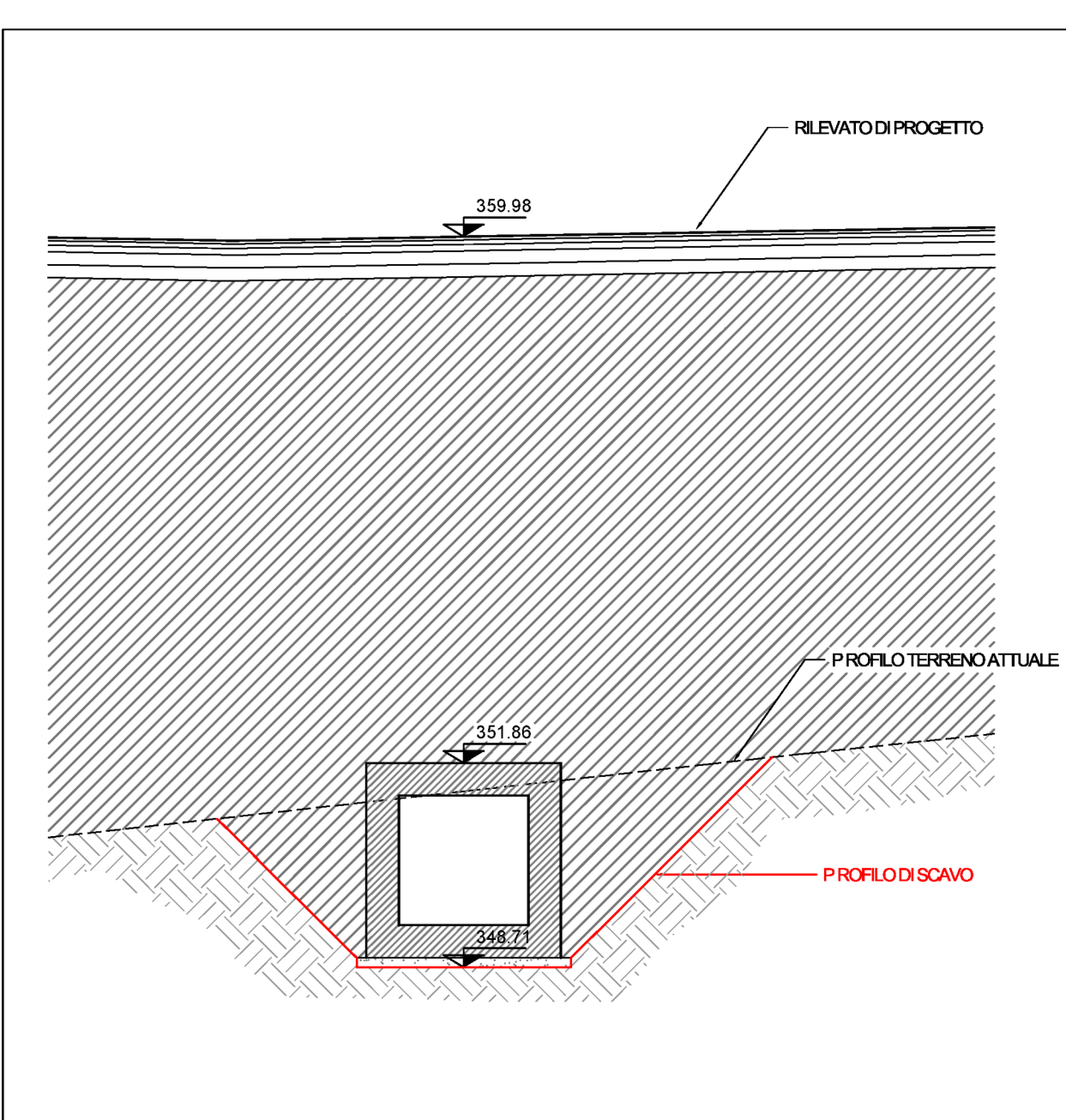
FASI REALIZZATIVE  
SCALA 1:200

- FASE 1**
- scavo
  - realizzazione tombino
  - rinterro
  - rilevato stradale

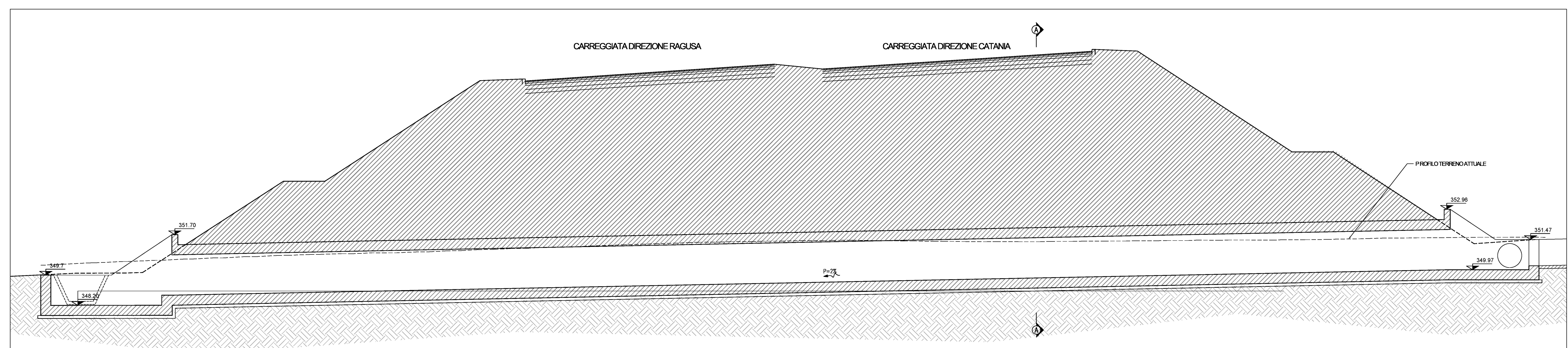
PIANTA  
SCALA 1:200



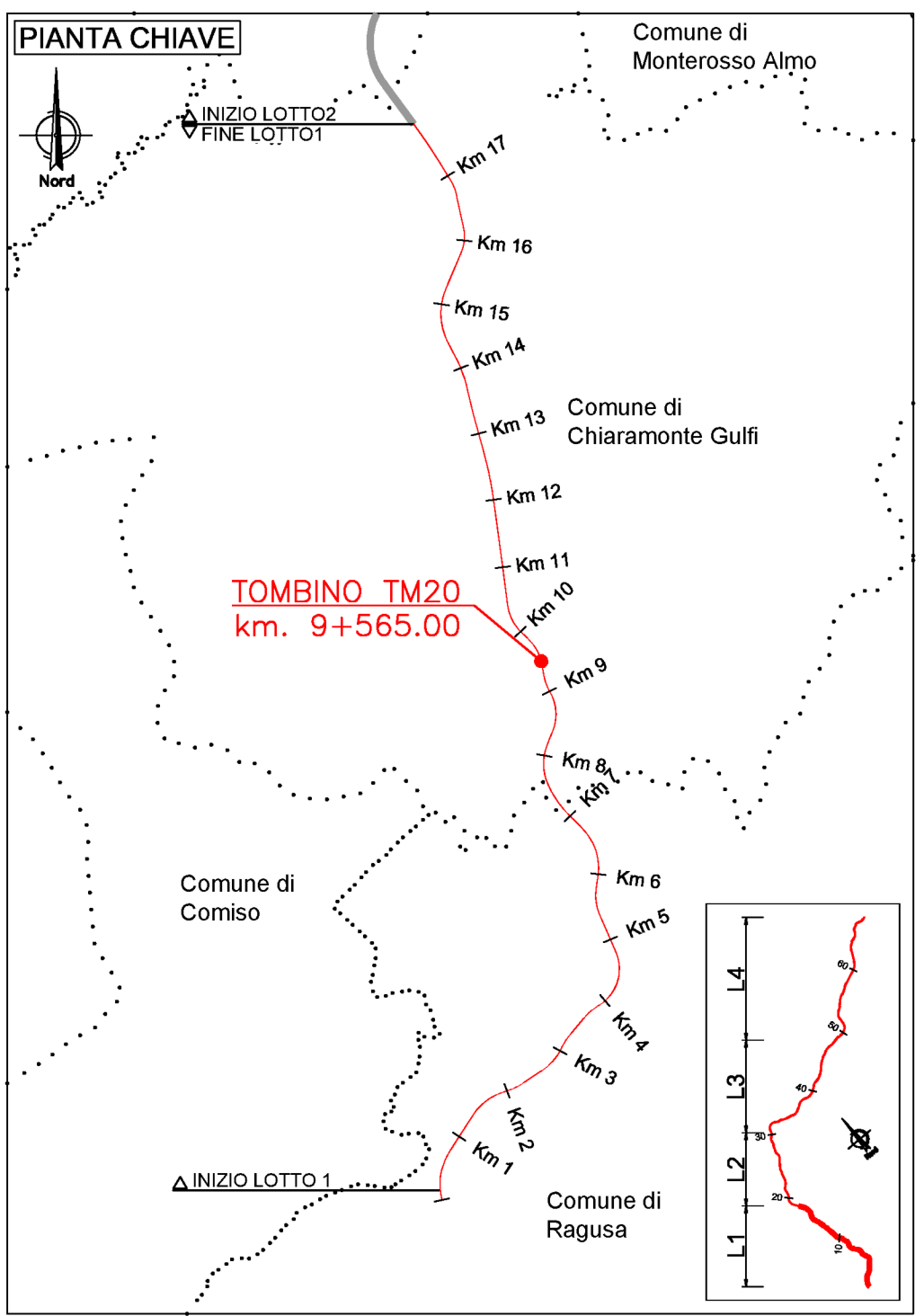
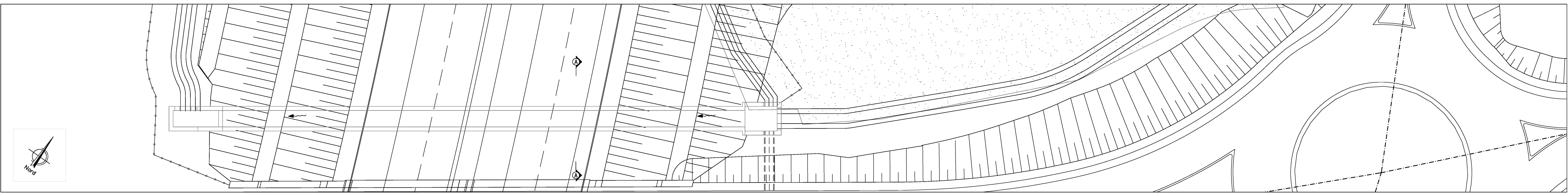
SEZIONE TRASVERSALE A-A OPERA FINITA  
SCALA 1:100



SEZIONE LONGITUDINALE OPERA FINITA  
SCALA 1:100



PIANTA OPERA FINITA  
SCALA 1:200



- LEGENDA**
- VIABILITÀ FASE 1
  - SENSI DI MARCIA NELLA FASE DI LAVORAZIONE
  - SCAVO DA REALIZZARE NELLA FASE CORRENTE



**Direzione Progettazione e Realizzazione Lavori**

**ITINERARIO RAGUSA-CATANIA**  
Collegamento viario compreso tra lo Svincolo della S.S. 514 "di Chiaramonte" con la S.S. 115 e lo Svincolo della S.S. 194 "Ragusana"  
LOTTO 1 - Dallo svincolo n. 1 sulla S.S. 115 (compreso) allo svincolo n. 3 sulla S.P. 5 (escluso)

**PROGETTO ESECUTIVO**      COD: **PA895**

**PROGETTAZIONE: ATI SINTAGMA - GP INGEGNERIA - COOPROGETTI - GDG - ICARIA - OMNISERVICE**

**PROGETTISTA RESPONSABILE DELL'INTEGRAZIONE DELLE PRESTAZIONI SPECIALISTICHE:**

Dot. Ing. Nando Granieri  
Ordine degli Ingegneri della Prov. di Perugia n° A351

**GRUPPO DI PROGETTAZIONE:**

**CONDIRETTORE:**

Dot. Ing. G. Granieri      Dot. Ing. M. Araveno  
Dot. Ing. F. Bazzani      Dot. Ing. F. Bazzani  
Dot. Ing. A. Bazzani      Dot. Ing. M. Bazzani  
Dot. Ing. A. Bazzani      Dot. Ing. L. Bazzani  
Dot. Ing. A. Bazzani      Dot. Ing. G. Bazzani

**MANDANTI:**

Dot. Ing. G. Granieri      Dot. Ing. G. Granieri  
Dot. Ing. A. Granieri      Dot. Ing. G. Granieri  
Dot. Ing. M. Granieri      Dot. Ing. M. Granieri  
Dot. Ing. E.A.E. Conti      Dot. Ing. L. Granieri  
Dot. Ing. P. Conti      Dot. Ing. M. Conti  
Dot. Ing. P. Conti      Dot. Ing. M. Conti  
Dot. Ing. P. Conti      Dot. Ing. M. Conti

**IL GEOLOGO:**  
Dot. Geol. Marco Leonardi  
Ordine dei Geologi della Regione Lazio n° 1541

**IL COORDINATORE PER LA SICUREZZA IN FASE DI PROGETTAZIONE:**  
Dot. Ing. Ambrogio Signorini  
Ordine degli Ingegneri della Provincia di Roma n° A35111

**IL RESPONSABILE DEL PROCEDIMENTO:**  
Dot. Ing. Luigi Mupo

**IL RESPONSABILE DI PROGETTO:**  
**Dot. Ing. Danilo PELLE**  
Iscrizione all'Albo n° A-28398  
Via S. Maria delle Grazie, 10  
00187 Roma (RM) - Tel. 06/49811111  
www.danilo.pelle.it

**OPERE D'ARTE MINORI**  
**TOMBINO SCATOLARE 2.00X2.00 - AL KM 9+565**  
Pianta scavi

PRODOTTO	LV. MOD.	N. MOD.	NOME FILE	REVISIONE	SCALA:
LC0408Z	E	2101	T01TM20STRPE01	B	Varie

REVISIONE	DATA	REDAITTO	VERIFICATO	APPROVATO
D				
C				
B				
A				