FASI REALIZZATIVE

SCALA 1:200

PIANTA SCAVI - FASE 1

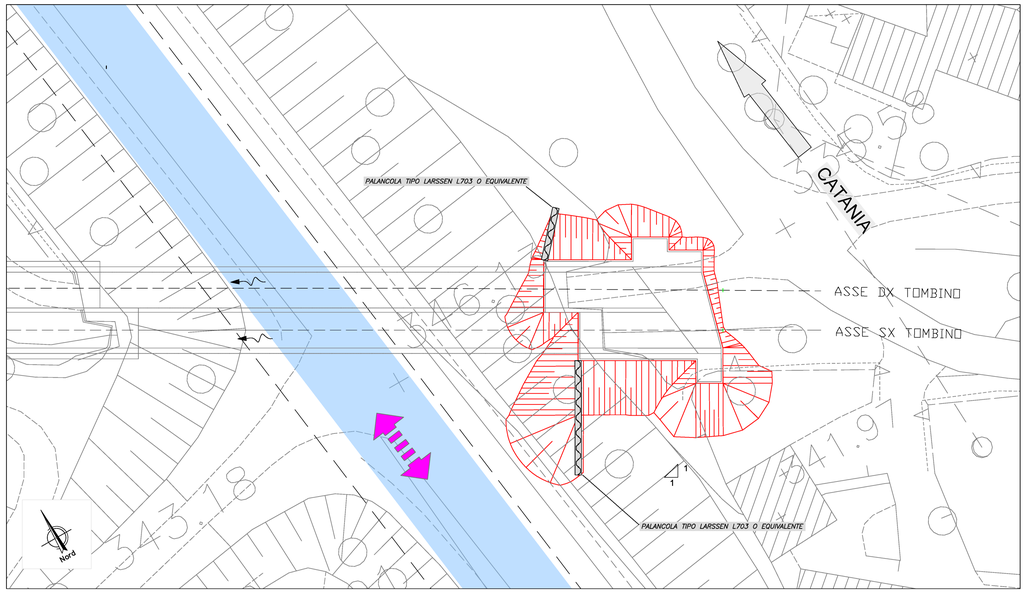

FASE 1

- realizzazione opera provvisionale a monte, ai lati del tombino esistente (asse dx e asse sx)
- scavo a monte
- realizzazione tombino di monte
- rinterro
- realizzazione rilevato stradale

PIANTA SCAVI - FASE 2

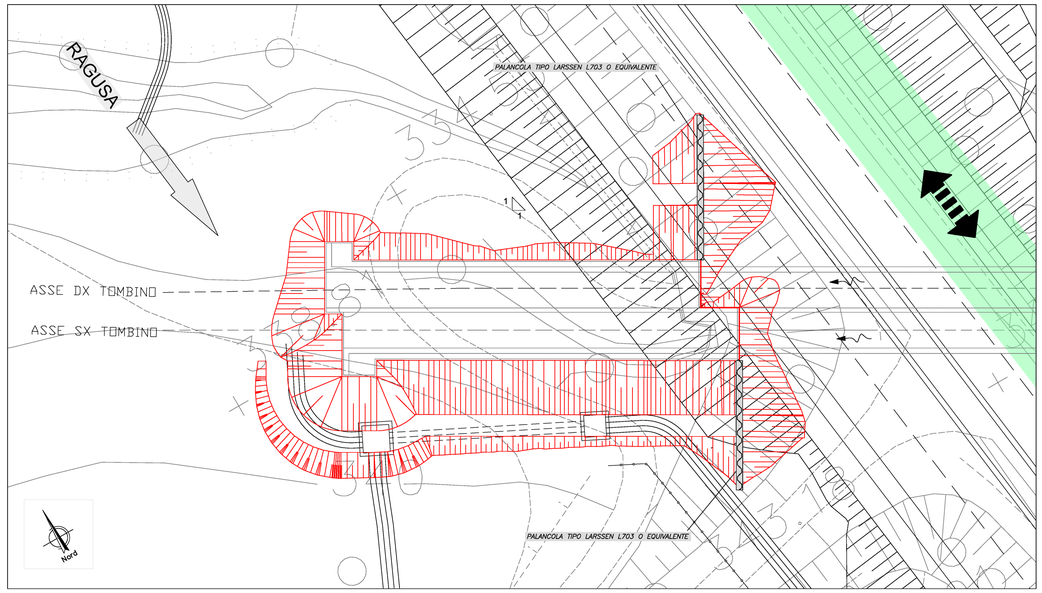

FASE 2

- deviazione di traffico sulla nuova semicarreggiata
- realizzazione opera provvisionale a valle, ai lati del tombino esistente (asse dx e asse sx)
- scavo a valle
- realizzazione tombino di valle
- rinterro
- completamento rilevato stradale

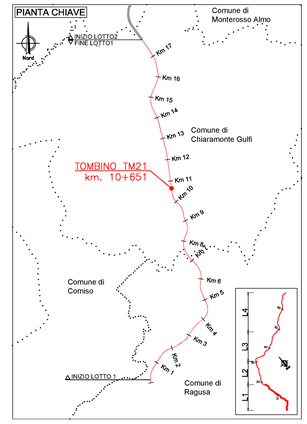

LEGENDA

- VIABILITÀ FASE 1
- VIABILITÀ FASE 2
- SENSI DI MARCIA NELLA FASE CORRENTE
- SCAVO DA REALIZZARE NELLA FASE CORRENTE

DETTAGLIO PALANCOLA

SCALA 1:20

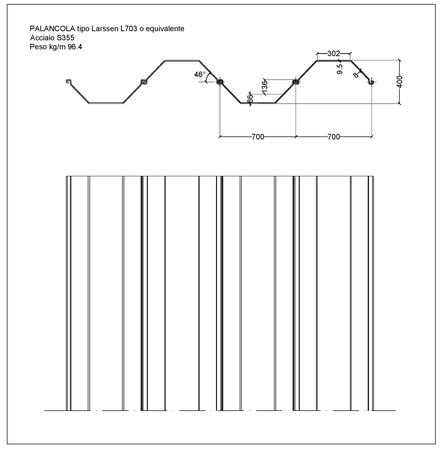

SEZIONE LONGITUDINALE - TOMBINO ASSE DX

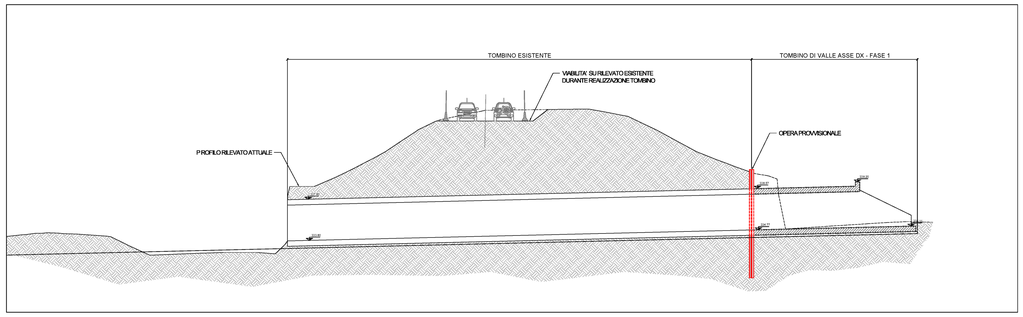

SEZIONE LONGITUDINALE - TOMBINO ASSE DX

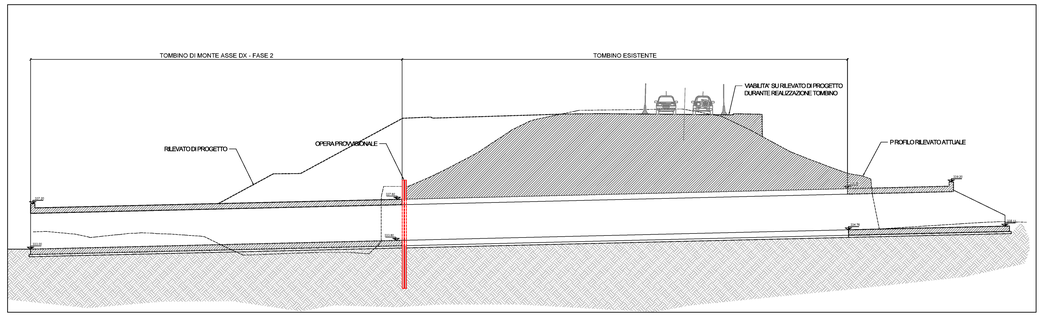

SEZIONE LONGITUDINALE - TOMBINO ASSE SX

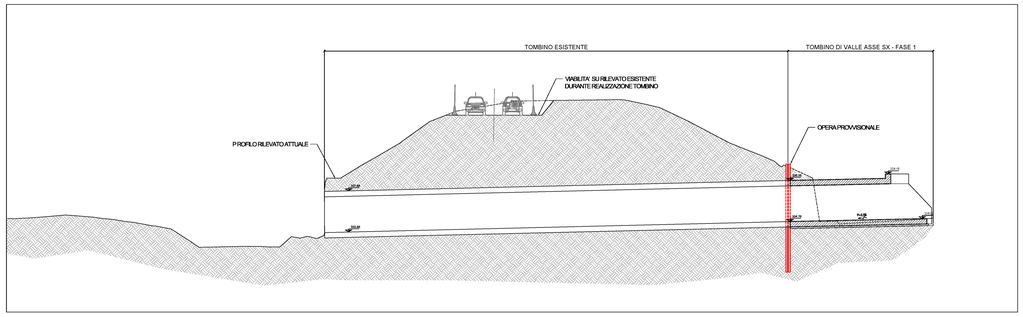

SEZIONE LONGITUDINALE - TOMBINO ASSE SX

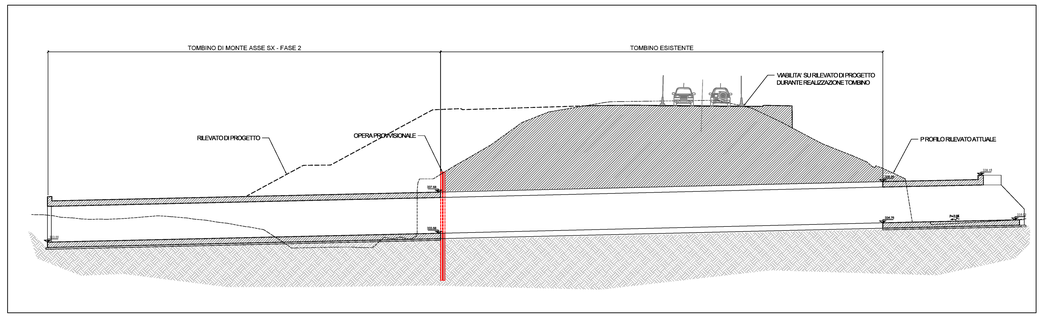

SEZIONE TRASVERSALE - OPERA PROVVISIONALE ASSE DX

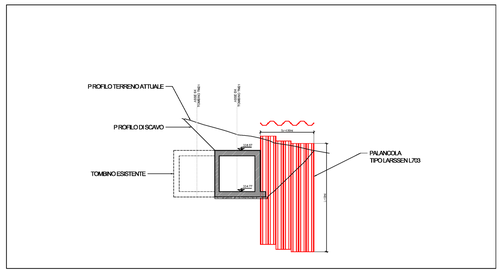

SEZIONE TRASVERSALE - OPERA PROVVISIONALE ASSE SX

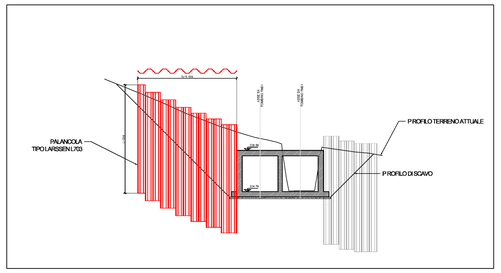

SEZIONE TRASVERSALE - OPERA PROVVISIONALE ASSE DX

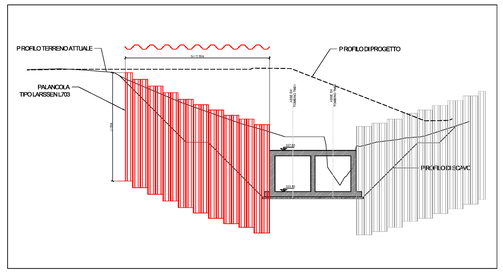

SEZIONE TRASVERSALE - OPERA PROVVISIONALE ASSE SX

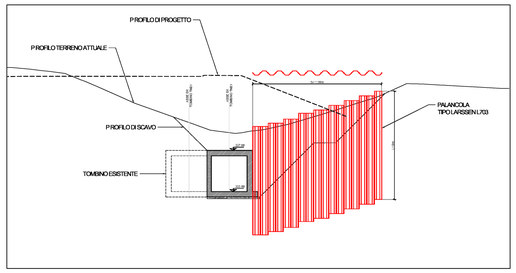

anas
GRUPPO FS ITALIANE

Direzione Progettazione e Realizzazione Lavori

ITINERARIO RAGUSA-CATANIA

Collegamento viario compreso tra lo Svincolo della S.S. 514 "di Chiaramonte" con la S.S. 115 e lo Svincolo della S.S. 194 "Ragusana"

LOTTO 1 - Dallo svincolo n. 1 sulla S.S. 115 (compreso) allo svincolo n. 3 sulla S.P. 5 (escluso)

PROGETTO ESECUTIVO — COD. PA895

PROGETTAZIONE: ATI SINTAGMA - GP INGEGNERIA - COOPROGETTI -GDG - ICARIA - OMNISERVICE

PROGETTISTA RESPONSABILE DELL'INTEGRAZIONE DELLE PRESTAZIONI SPECIALISTICHE:
Dott. Ing. Nando Granieri
Ordine degli Ingegneri della Prov. di Perugia n° A351

ORDINE DEGLI INGEGNERI DELLA PROVINCIA DI PERUGIA — Settore A — Sezione a — Dott. Ing. NANDO GRANIERI — Settore Civile e Ambientale — Settore Industriale — Settore dell'Informazione

IL GEOLOGO:
Dott. Geol. Marco Leonardi
Ordine dei Geologi della Regione Lazio n° 1541

IL COORDINATORE PER LA SICUREZZA IN FASE DI PROGETTAZIONE:
Dott. Ing. Ambrogio Signorelli
Ordine degli Ingegneri della Provincia di Roma n° A35111

VISTO IL RESPONSABILE DEL PROCEDIMENTO
Dott. Ing. Luigi Mupo

IL GRUPPO DI PROGETTAZIONE:

MANDATARIA: Sintagma
Dott. Ing. N.Granieri — Dott. Ing. M.Abrami
Dott. Ing. F.Cecconi — Dott. Ing. M.Francesco
Dott. Ing. V.Truglio — Dott. Ing. M.Grigoriu Bolca
Dott. Arch. A.Brancolva — Dott. Ing. L.Gagliardini
Dott. Ing. L.Nani — Dott. Geol. G.Consorgini

MANDANTI:
GP INGEGNERIA — Dott. Ing. G.Gurbuzci, Dott. Ing. A.Dignoreti, Dott. Ing. A.Bevilacqua, Dott. Ing. A.Bevilacqua, Dott. Arch. E.A.E.Crine, Dott. Ing. M.Paolini, Dott. Arch. P.Chiorelli, Dott. Ing. D.Pelle — Dott. Ing. G.Lucibello, Dott. Arch. G.Guarcella, Dott. Ing. A.Bevilacqua, Dott. Ing. S.Parente, Dott. Ing. L.Ragnacci, Dott. Arch. A.Sciaci, Archeol. M.G.Liseno
COOPROGETTI — Dott. Ing. C.Carlaccino, Dott. Ing. C.Cecconi, Dott. Ing. C.Consorti — Dott. Ing. F.Aloe, Dott. Ing. A.Salvemino
GEOTECHNICAL DESIGN GROUP
ICARIA società di ingegneria — Dott. Ing. V.Rotisciani, Dott. Ing. G.Pulli, Dott. Ing. F.Macchioni — Dott. Ing. G.Verrini Bugelski, Dott. Ing. V.Pisanò, Geom. C.Bugarioni
OMNISERVICE INGEGNERIA — Dott. Ing. P.Agnello

IL RESPONSABILE DI PROGETTO:
Dott. Ing. Danilo PELLE
Iscrizione all'Albo n° A 3535
alla Sezione degli Ingegneri (Cat. A)
- Dottore in Ingegneria Ambientale
ORDINE DEGLI INGEGNERI DELLA PROVINCIA DI REGGIO CALABRIA

OPERE D'ARTE MINORI

TOMBINO DOPPIO SCATOLARE - PROLUNGAMENTO ESISTENTE AL KM 10+651

Pianta scavi e opere provvisionali - Tav. 2/2

CODICE PROGETTO (PROGETTO / LIV. PROG. / N. PROG.)	NOME FILE	REVISIONE	SCALA:
LO408Z E 2101	T01TM21STRPE02A	A	1:200
	CODICE ELAB. T01TM21STRPE02		

REV.	DESCRIZIONE	DATA	REDATTO	VERIFICATO	APPROVATO
D					
C					
B					
A	EMESSO A SEGUITO ISTRUTTORIA ANAS	SETTEMBRE 2024	RAGNACCI	PELLE	GRANIERI