PIANTA
SCALA 1:100

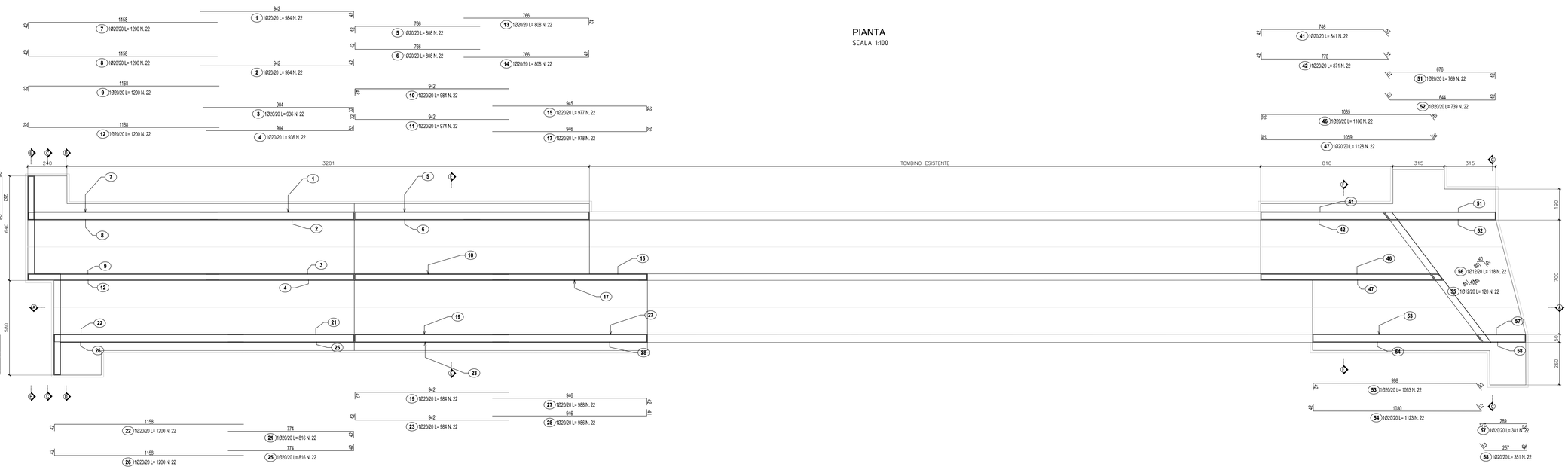

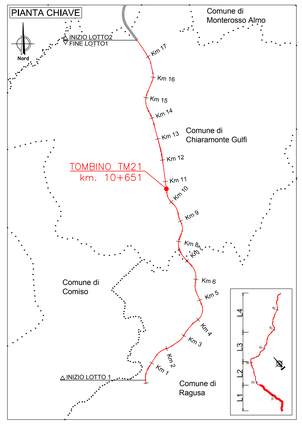

SEZIONE A-A
SCALA 1:100

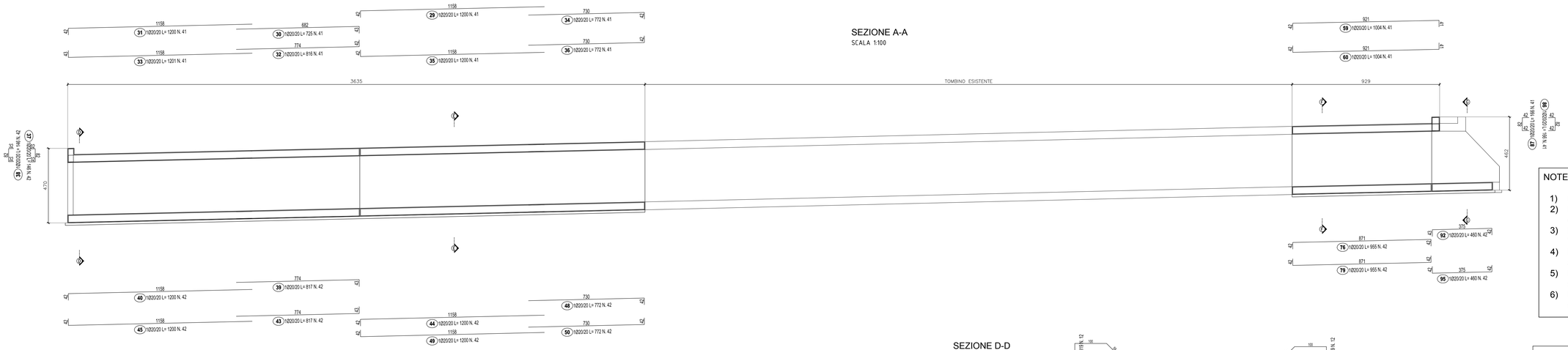

SEZIONE B-B
SCALA 1:50

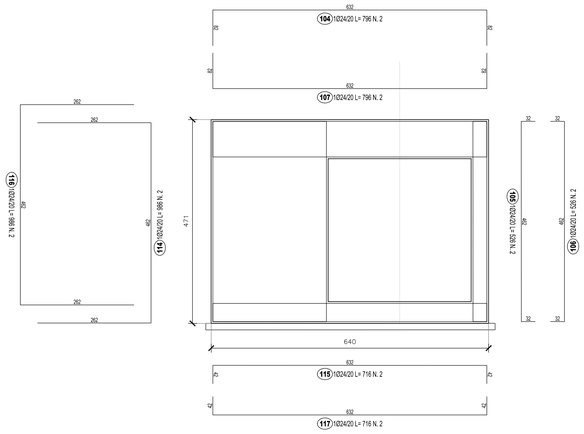

SEZIONE C-C
SCALA 1:50

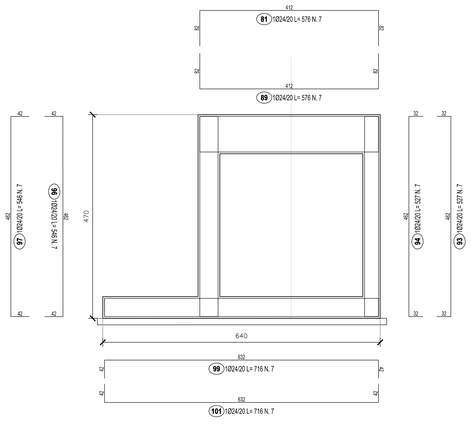

SEZIONE D-D
SCALA 1:50

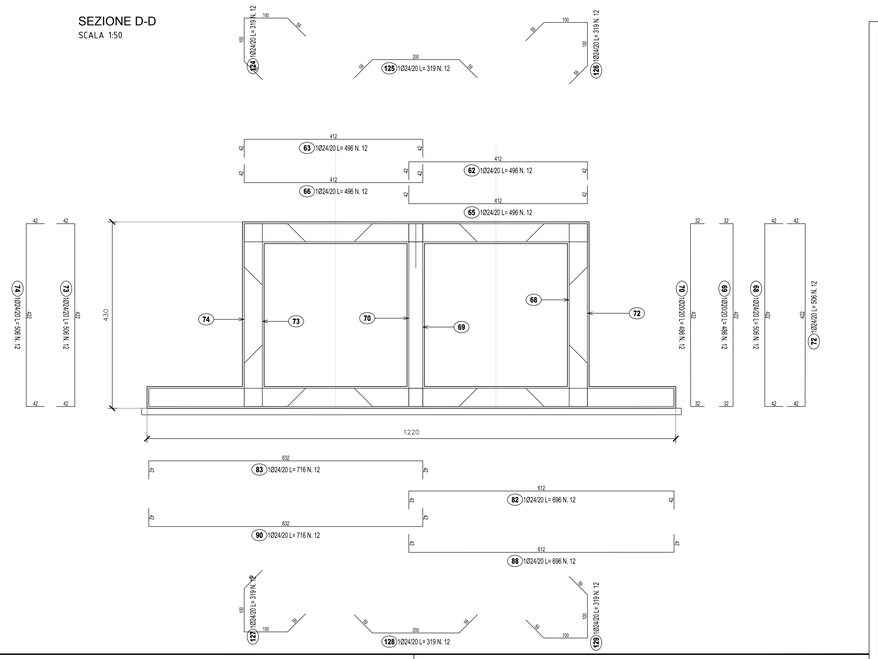

NOTE:

1) Il copriferro nominale deve essere sempre non minore di 4cm
2) La sovrapposizione delle armature, ove non espressamente indicato, deve avere una lunghezza minima di 50 diametri
3) Per la tabella materiali fare riferimento all'elaborato specifico "T01EG04GENSC01"
4) Per la disposizione delle barre di armatura fare riferimento all'elaborato specifico "T01TM21STRAR02"
5) Per il dettaglio del giunto waterstop fare riferimento all'elaborato specifico "T01TM21STRAR02"
6) Per il dettaglio del giunto bentonitico fare riferimento all'elaborato specifico "T01TM21STRAR02"

anas
GRUPPO FS ITALIANE

Direzione Progettazione e Realizzazione Lavori

ITINERARIO RAGUSA-CATANIA

Collegamento viario compreso tra lo Svincolo della S.S. 514 "di Chiaramonte" con la S.S. 115 e lo Svincolo della S.S. 194 "Ragusana"

LOTTO 1 - Dallo svincolo n. 1 sulla S.S. 115 (compreso) allo svincolo n. 3 sulla S.P. 5 (escluso)

PROGETTO ESECUTIVO — COD. PA895

PROGETTAZIONE: ATI SINTAGMA - GP INGEGNERIA - COOPROGETTI - GDG - ICARIA - OMNISERVICE

PROGETTISTA RESPONSABILE DELL'INTEGRAZIONE DELLE PRESTAZIONI SPECIALISTICHE:
Dott. Ing. Nando Granieri
Ordine degli Ingegneri della Prov. di Perugia n° A351

IL GEOLOGO:
Dott. Geol. Marco Leonardi
Ordine dei Geologi della Regione Lazio n° 1541

IL COORDINATORE PER LA SICUREZZA IN FASE DI PROGETTAZIONE:
Dott. Ing. Ambrogio Signorelli
Ordine degli Ingegneri della Provincia di Roma n° A35111

VISTO IL RESPONSABILE DEL PROCEDIMENTO
Dott. Ing. Luigi Mupo

IL GRUPPO DI PROGETTAZIONE:
MANDATARIA: Sintagma
Dott. Ing. N.Granieri, P.Durastanti, V.Truffini, L.Mazzanti, L.Nani — Dott. Ing. M.Abram, F.Pambianco, M.Briganti Botta, G.Cascone, G.Carnaghi
MANDANTI:
GP INGEGNERIA — Dott. Ing. G.Gattucci, A.Signorelli, A.Bellucci, A.Bevilacqua, D.Palla — Dott. Ing. G.Lucibello, Dott. Arch. G.Guastella, Dott. Geol. G.Leanza, M.Venneri
COOPROGETTI — Dott. Arch. E.A.E.Crimi, M.Parrilli, P.Ghinelli, D.Pelle — Dott. Ing. L.Ragnacci, A.Sinati, Archeol. M.G.Liseno
GEOTECHNICAL DESIGN GROUP — Dott. Ing. D.Cariaccio, F.Cecinato, C.Consorti — Dott. Ing. F.Aloe, A.Salvemini
ICARIA società di ingegneria — Dott. Ing. V.Rotisciani, G.Pulli, F.Macchioni — Dott. Ing. G.Verini Supplizi, V.Piunno, C.Sugerbini
OMNISERVICE ENGINEERING — Dott. Ing. P.Agnello
IL RESPONSABILE DI PROGETTO:
Dott. Ing. Danilo PELLE
Iscrizione all'Albo n° A 2838 alla Sezione degli Ingegneri Prov. di Catania - Settore Ingegneria Civile e Ambientale

OPERE D'ARTE MINORI
TOMBINO DOPPIO SCATOLARE - PROLUNGAMENTO ESISTENTE AL KM 10+651
Armature - Tav. 1/2

CODICE PROGETTO (PROGETTO / LIV. PROG. / N. PROG.)	NOME FILE T01TM21STRAR01B — CODICE ELAB.	REVISIONE	SCALA:
L0408Z E 2101	T01TM21STRAR01	B	1:50

REV.	DESCRIZIONE	DATA	REDATTO	VERIFICATO	APPROVATO
D					
C					
B	REVISIONE A SEGUITO DI RAPPORTO DI VERIFICA	NOVEMBRE 2021	RAGNACCI	PELLE	GRANIERI
A	EMISSIONE	GIUGNO 2021	RAGNACCI	PELLE	GRANIERI