PLANIMETRIA DI PROGETTO
SCALA 1:1000

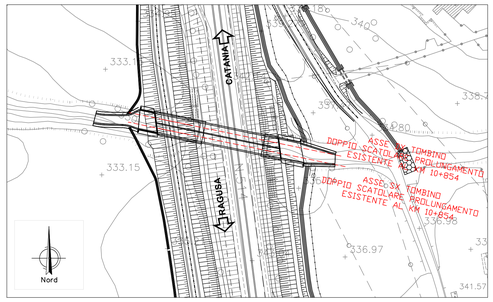

PLANIMETRIA
SCALA 1:200

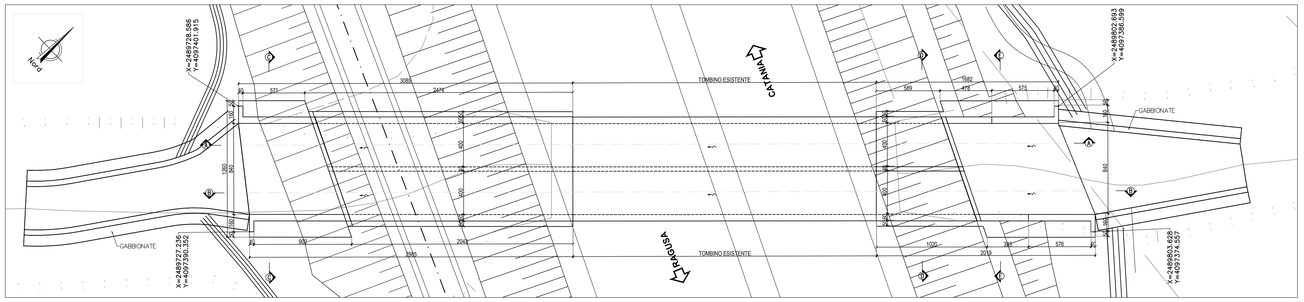

QUADRO D'UNIONE

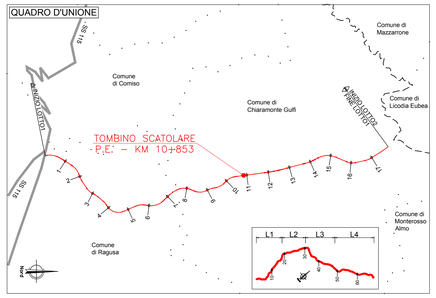

NOTE:

1) Per i dettagli sulla sistemazione idraulica in gabbioni fare riferimento all'elaborato "T01ID00IDRDC04"

DETTAGLIO IMPERMEABILIZZAZIONE
SCALA 1:20

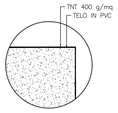

Impermeabilizzazione:
- Geotessile di peso non inferiore a 400 g/m²
  Resistenza a trazione: P 1750 N/5cm (> 35 kN/m)
- Telo in PVC
  Resistenza alla trazione EN 12311-2 ≥ 9 N/mm²
  Allungamento (a rottura) EN 12311-2 ≥ 200 %
  Resistenza all'urto EN 12691 ≥ 400 mm
  Resistenza al punzonamento statico EN 12730 ≥ 20 kg
  Resistenza alla lacerazione EN 12310-2 ≥ 100 N

PIANTA
SCALA 1:100

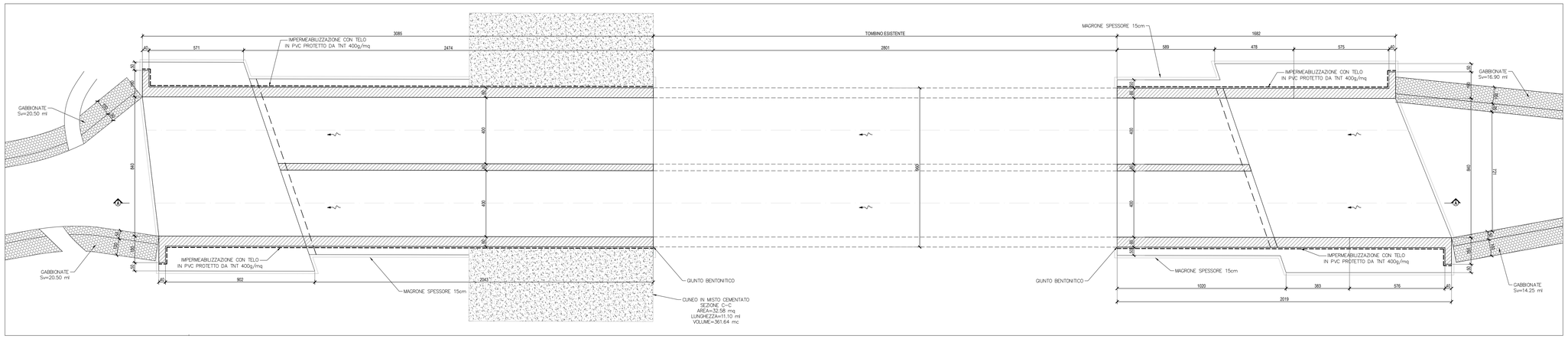

PARTICOLARE PARAPETTO
SCALA 1:20

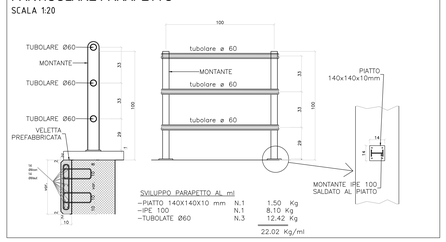

SVILUPPO PARAPETTO AL ml

–PIATTO 140X140X10 mm	N.1	1.50	Kg
–IPE 100	N.1	8.10	Kg
–TUBOLATE Ø60	N.3	12.42	Kg
		22.02	Kg/ml

SEZIONE B-B
SCALA 1:50

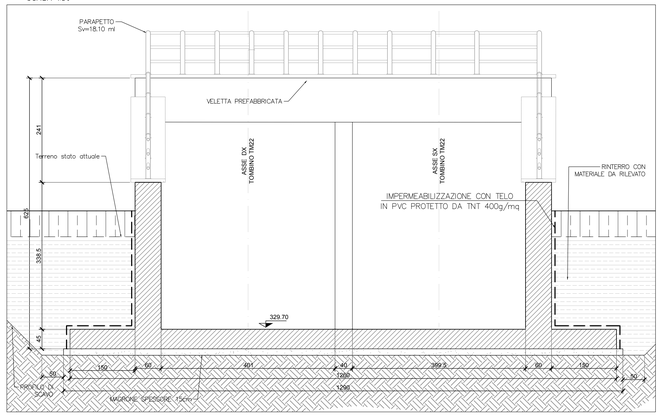

SEZIONE A-A
SCALA 1:100

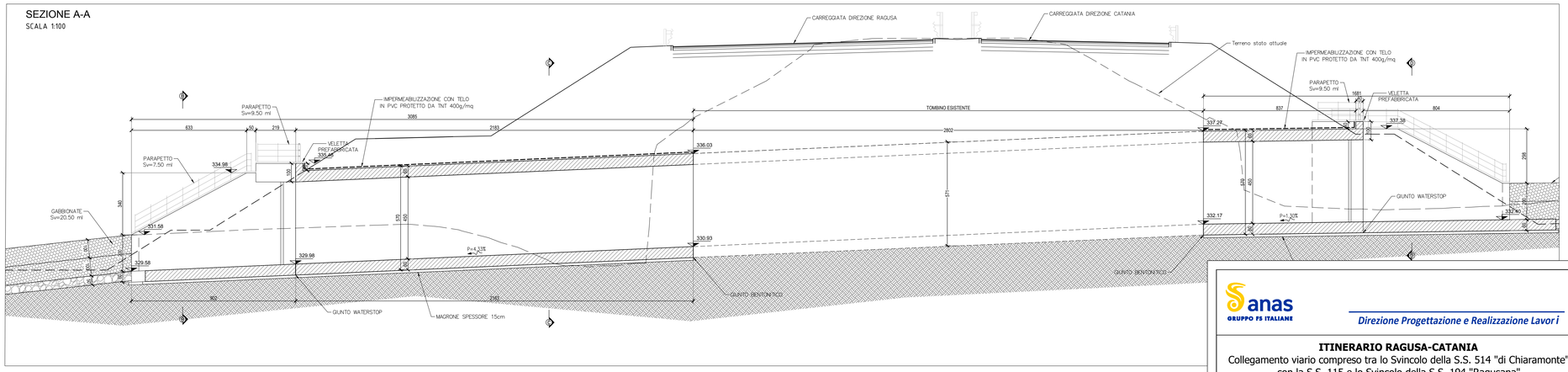

SEZIONE C-C
SCALA 1:50

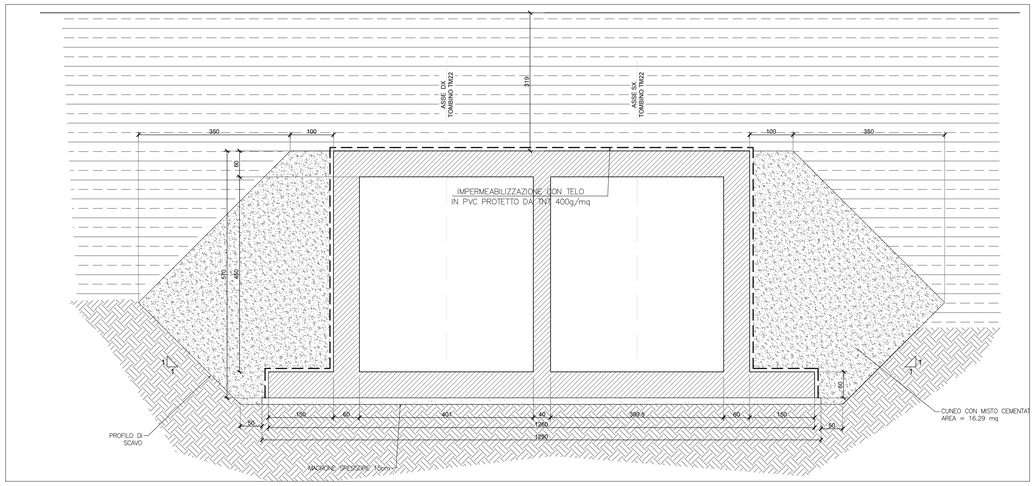

SEZIONE D-D
SCALA 1:50

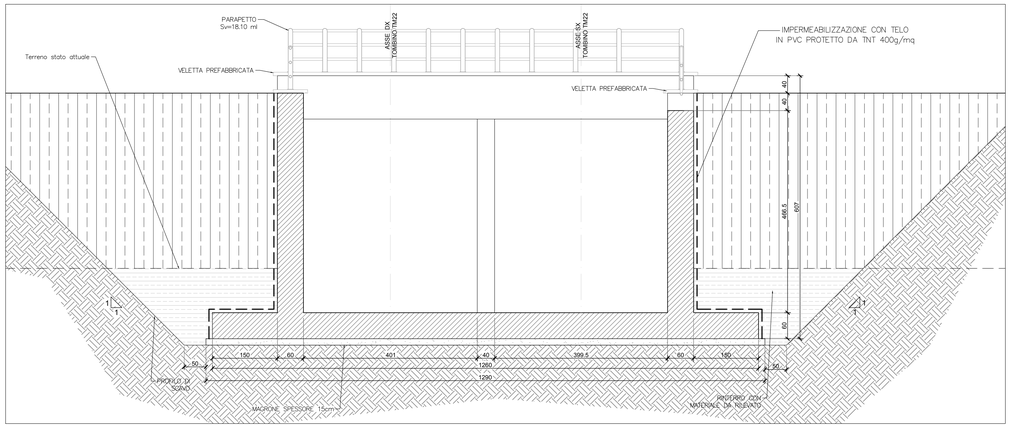

anas GRUPPO FS ITALIANE

Direzione Progettazione e Realizzazione Lavori

ITINERARIO RAGUSA-CATANIA

Collegamento viario compreso tra lo Svincolo della S.S. 514 "di Chiaramonte" con la S.S. 115 e lo Svincolo della S.S. 194 "Ragusana"

LOTTO 1 - Dallo svincolo n. 1 sulla S.S. 115 (compreso) allo svincolo n. 3 sulla S.P. 5 (escluso)

PROGETTO ESECUTIVO — COD. PA895

PROGETTAZIONE: ATI SINTAGMA - GP INGEGNERIA - COOPROGETTI -GDG - ICARIA - OMNISERVICE

PROGETTISTA RESPONSABILE DELL'INTEGRAZIONE DELLE PRESTAZIONI SPECIALISTICHE:
Dott. Ing. Nando Granieri
Ordine degli Ingegneri della Prov. di Perugia n° A351

IL GEOLOGO:
Dott. Geol. Marco Leonardi
Ordine del Geologi della Regione Lazio n° 1541

IL COORDINATORE PER LA SICUREZZA IN FASE DI PROGETTAZIONE:
Dott. Ing. Ambrogio Signorelli
Ordine degli Ingegneri della Provincia di Roma n° A35111

VISTO IL RESPONSABILE DEL PROCEDIMENTO
Dott. Ing. Luigi Mupo

IL GRUPPO DI PROGETTAZIONE:

MANDATARIA: Sintagma

Dott. Ing.	N.Granieri	Dott. Ing.	M.Abram
Dott. Ing.	F.Durastanti	Dott. Ing.	F.Pambianco
Dott. Ing.	V.Truffini	Dott. Ing.	M.Briganti Botta
Dott. Ing.	A.Balocchini	Dott. Ing.	L.Cagliaglio
Dott. Ing.	G.Nati	Dott. Geol.	G.Cerquiglini

MANDANTI: GP Ingegneria; Cooprogetti; Geotecnica e Ricerca Geologica; Icaria; Omniservice

Dott. Ing.	G.Guiducci	Dott. Ing.	G.Luzzatello
Dott. Ing.	A.Signorelli	Dott. Arch.	G.Guastella
Dott. Ing.	E.Moscatelli	Dott. Geol.	M.Leonardi
Dott. Ing.	A.Bellei	Dott. Ing.	G.Parente
Dott. Arch.	E.A.E.Crimi	Dott. Ing.	L.Ragnacci
Dott. Arch.	M.L.Beccia	Dott. Ing.	F.Rocco
Dott. Arch.	P.Chiesti	Archeol.	M.G.Liseno
Dott. Ing.	D.Pelle		
Dott. Ing.	D.Carlaccini	Dott. Ing.	F.Aloe
Dott. Ing.	S.Sacconi	Dott. Ing.	A.Salvemini
Dott. Ing.	C.Consorti		
Dott. Ing.	V.Rotisciani	Dott. Ing.	G.Verini Supplizi
Dott. Ing.	F.Macchioni	Dott. Ing.	V.Piunno
Dott. Ing.	F.Macchioni	Geom.	C.Sugarini
Dott. Ing.	P.Agnello		

IL RESPONSABILE DI PROGETTO:
Dott. Ing. Danilo PELLE
Iscrizione all'Albo n° A 3046
alla Sezione degli Ingegneri (Cat. A)
- Settore civile e ambientale
ORDINE DEGLI INGEGNERI DELLA PROVINCIA DI REGGIO CALABRIA

OPERE D'ARTE MINORI

TOMBINO SCATOLARE - PROLUNGAMENTO ESISTENTE AL KM 10+854

Pianta, profili e sezioni

CODICE PROGETTO				NOME FILE	REVISIONE	SCALA:
PROGETTO	LIV. PROG.	N. PROG.		T01TM22STRPP01C		
LO408Z	E	2101	CODICE ELAB. T01TM22STRPP01		C	Varie

REV.	DESCRIZIONE	DATA	REDATTO	VERIFICATO	APPROVATO
D					
C	REVISIONE A SEGUITO DI RAPPORTO DI VERIFICA	NOVEMBRE 2021	RAGNACCI	PELLE	GRANIERI
B	REVISIONE PER ISTRUTTORIA ANAS	SETTEMBRE 2021	RAGNACCI	PELLE	GRANIERI
A	EMISSIONE	GIUGNO 2021	RAGNACCI	PELLE	GRANIERI