PIANTA SCAVI
SCALA 1:200

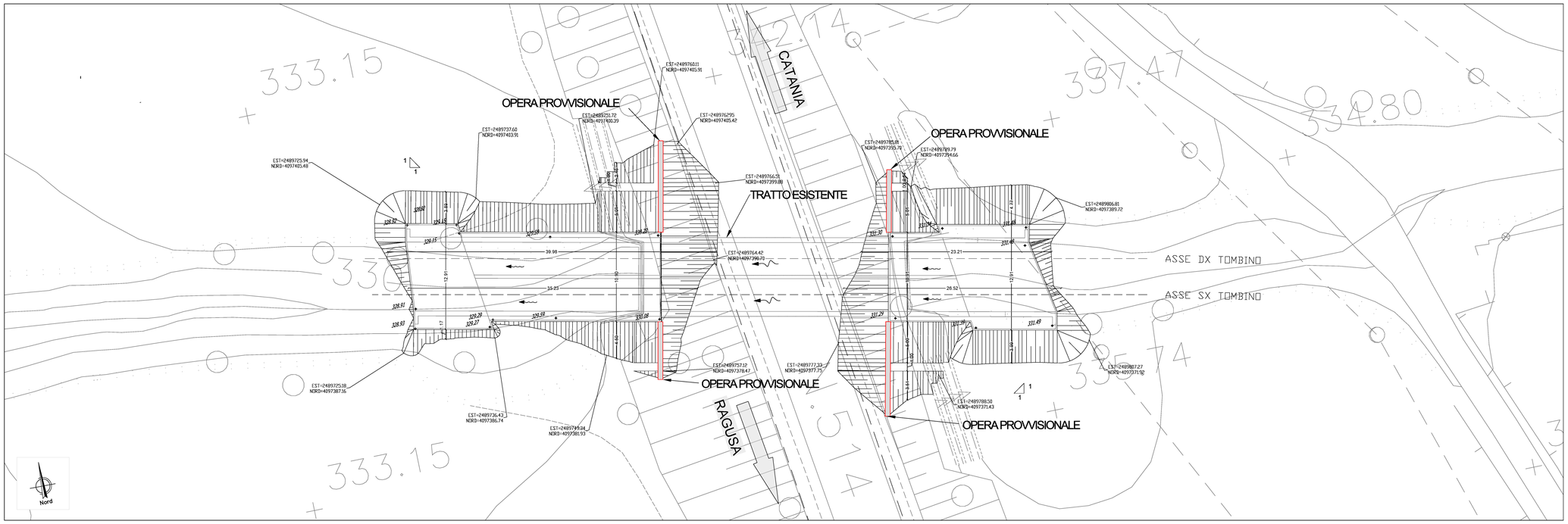

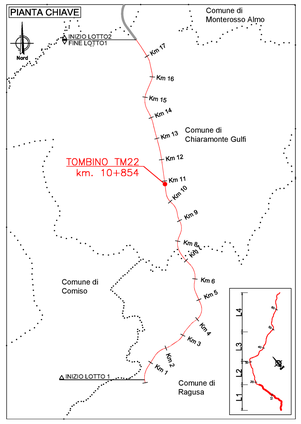

LEGENDA

- VIABILITÀ FASE 1
- VIABILITÀ FASE 2
- SENSI DI MARCIA NELLA FASE CORRENTE
- SCAVO DA REALIZZARE NELLA FASE CORRENTE

FASI REALIZZATIVE
SCALA 1:200

FASE 1

- realizzazione opera provvisionale a valle, ai lati del tombino esistente (asse dx e asse sx)
- scavo a valle
- realizzazione tombino di valle
- rinterro
- realizzazione rilevato stradale

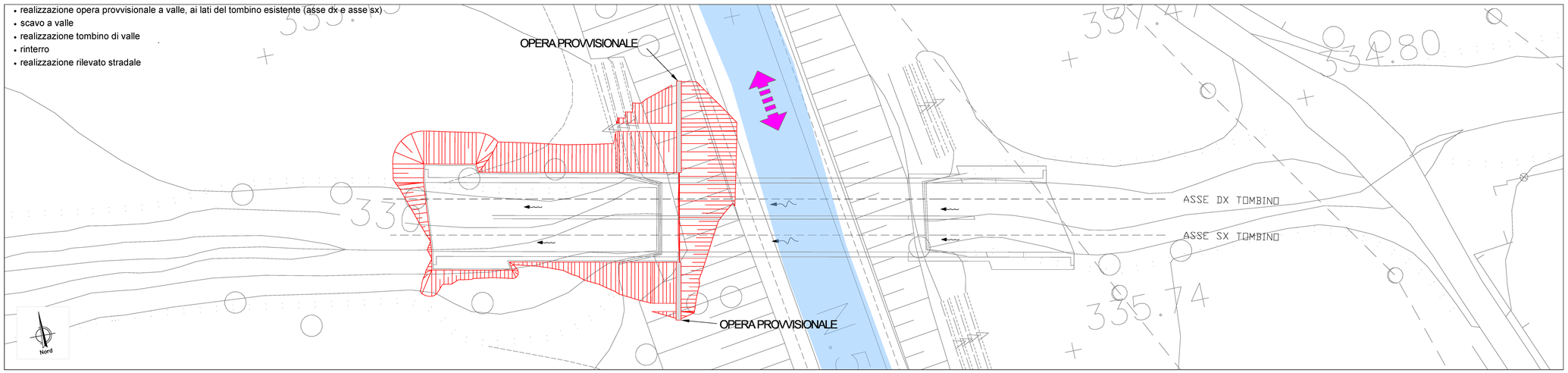

FASE 2

- deviazione di traffico sulla nuova semicarreggiata
- realizzazione opera provvisionale a monte, ai lati del tombino esistente (asse dx e asse sx)
- scavo a monte
- realizzazione tombino di monte
- rinterro
- completamento rilevato stradale

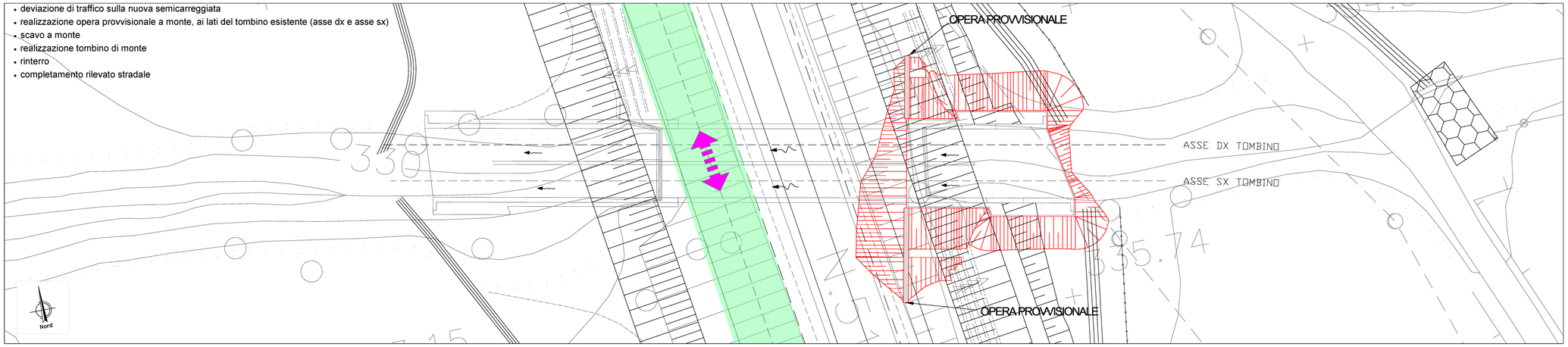

anas
GRUPPO FS ITALIANE

Direzione Progettazione e Realizzazione Lavori

ITINERARIO RAGUSA-CATANIA

Collegamento viario compreso tra lo Svincolo della S.S. 514 "di Chiaramonte" con la S.S. 115 e lo Svincolo della S.S. 194 "Ragusana"

LOTTO 1 - Dallo svincolo n. 1 sulla S.S. 115 (compreso) allo svincolo n. 3 sulla S.P. 5 (escluso)

PROGETTO ESECUTIVO — COD. PA895

PROGETTAZIONE: ATI SINTAGMA - GP INGEGNERIA - COOPROGETTI -GDG - ICARIA - OMNISERVICE

PROGETTISTA RESPONSABILE DELL'INTEGRAZIONE DELLE PRESTAZIONI SPECIALISTICHE:
Dott. Ing. Nando Granieri
Ordine degli Ingegneri della Prov. di Perugia n° A351

ORDINE DELLA PROVINCIA DI PERUGIA — Sezione A — DOTTORE INGEGNERE NANDO GRANIERI — SETTORE CIVILE E AMBIENTALE — SETTORE INDUSTRIALE — SETTORE DELL'INFORMAZIONE

IL GRUPPO DI PROGETTAZIONE:

MANDATARIA: Sintagma
Dott. Ing. N.Granieri — Dott. Ing. M.Abrami
Dott. Ing. F.Durastanti — Dott. Ing. F.Pambianco
Dott. Ing. G.Fabrizio — Dott. Ing. G.Lamberto
Dott. Arch. A.Brancifore — Dott. Ing. L.Gaglianello
Dott. Ing. L.Nani — Dott. Geol. G.Cinquegrani

MANDANTI: GP INGEGNERIA
Dott. Ing. G.Guiducci — Dott. Ing. G.Lucibella
Dott. Ing. A.Signorelli — Dott. Arch. G.Guarente
Dott. Ing. E.Moscatelli — Dott. Geol. M.Leonardi
Dott. Ing. F.Lolli — Dott. Ing. L.Pagnoni
Dott. Arch. E.A.E.Criniti — Dott. Ing. L.Pagnoni
Dott. Ing. M.Parrillo — Dott. Arch. A.Strati
Dott. Arch. P.Grilenti — Architett. M.G.Liserio
Dott. Ing. D.Pelli
COOPROGETTI
Dott. Ing. D.Carlaccini — Dott. Ing. F.Aloe
Dott. Ing. B.Balzoni — Dott. Ing. A.Salvemini
Dott. Ing. C.Consorti
GDG GEOCAD
Dott. Ing. V.Rotisciani — Dott. Ing. G.Verrilli Bustolo
Dott. Ing. F.Ciuffetti — Dott. Ing. A.Bellucci
Dott. Ing. F.Macchione — Geom. C.Dugaenci
ICARIA società di ingegneria
OMNISERVICE ENGINEERING
Dott. Ing. P.Agnello

IL GEOLOGO:
Dott. Geol. Marco Leonardi
Ordine dei Geologi della Regione Lazio n° 1541

IL COORDINATORE PER LA SICUREZZA IN FASE DI PROGETTAZIONE:
Dott. Ing. Ambrogio Signorelli
Ordine degli Ingegneri della Provincia di Roma n° A31111

VISTO IL RESPONSABILE DEL PROCEDIMENTO
Dott. Ing. Luigi Mupo

IL RESPONSABILE DI PROGETTO:
Dott. Ing. Danilo PELLE
Iscrizione all'Albo n° A 3036
alla Sezione degli Ingegneri della Prov. di Catania
ORDINE DEGLI INGEGNERI DELLA PROVINCIA DI CATANIA — REGIONE CALABRIA

OPERE D'ARTE MINORI
TOMBINO DOPPIO SCATOLARE - PROLUNGAMENTO ESISTENTE AL KM 10+854
Pianta scavi e opere provvisionali - Tav. 1/2

CODICE PROGETTO (PROGETTO / LIV. PROG. / N. PROG.)	NOME FILE	REVISIONE	SCALA:
LO408Z E 2101	T01TM22STRPE01B	B	1:200
	CODICE ELAB. T01TM22STRPE01		

REV.	DESCRIZIONE	DATA	REDATTO	VERIFICATO	APPROVATO
D					
C					
B	REVISIONE PER ISTRUTTORIA ANAS	SETTEMBRE 2021	RAGNACCI	PELLE	GRANIERI
A	EMISSIONE	GIUGNO 2021	RAGNACCI	PELLE	GRANIERI