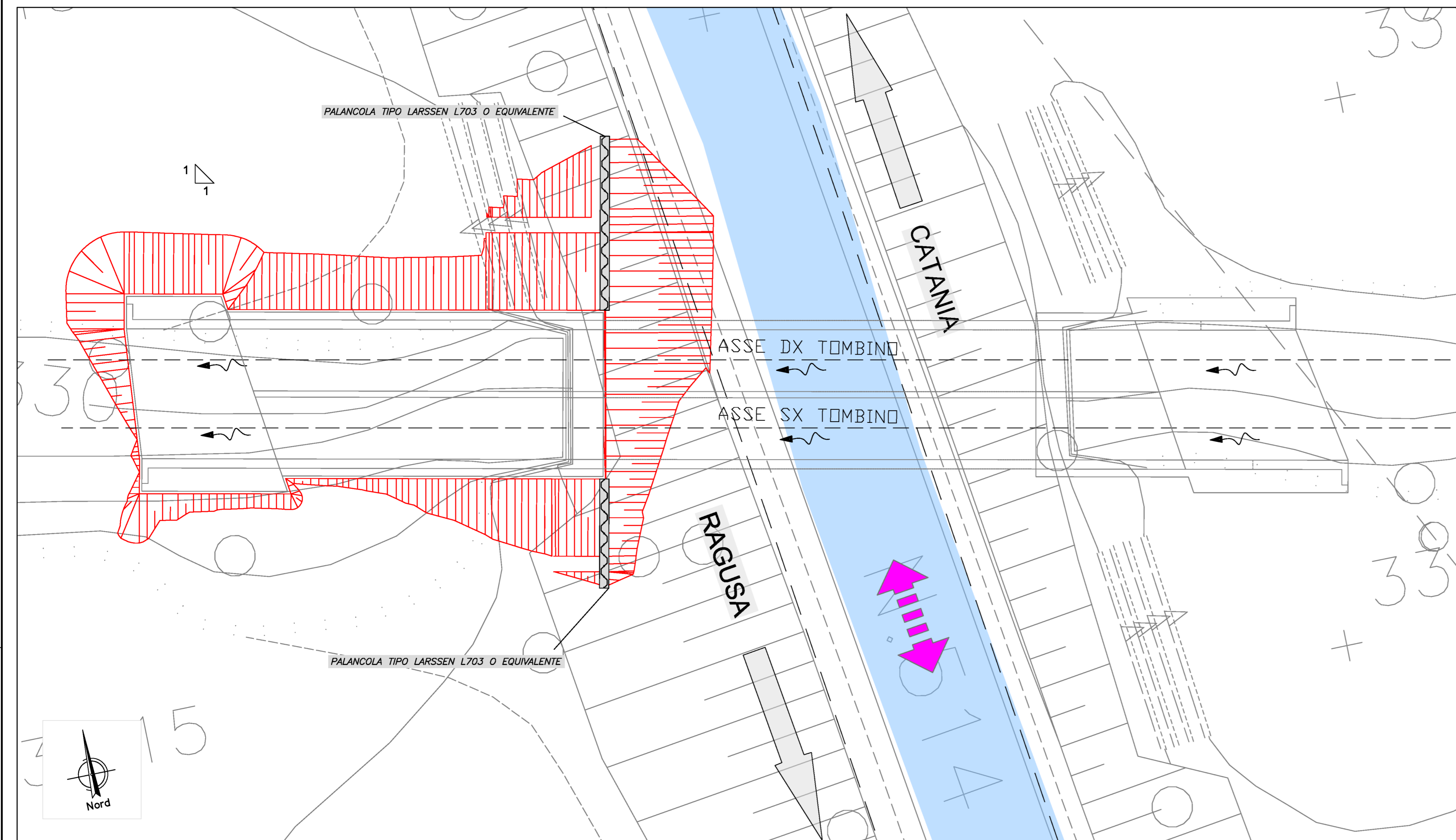


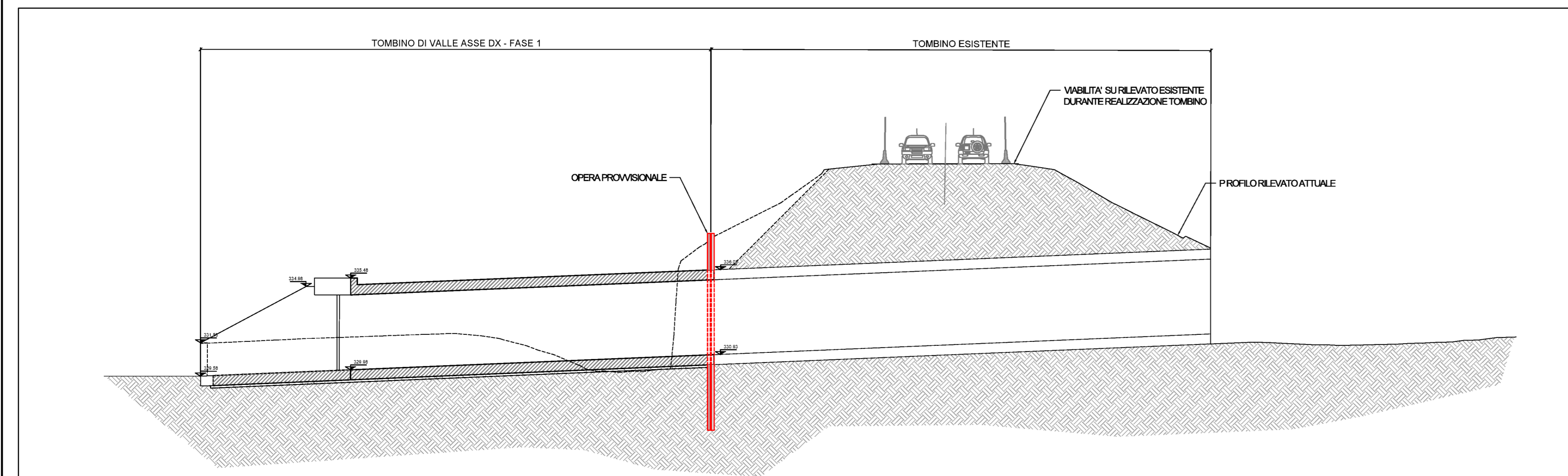
PIANTA SCAVI - FASE 1



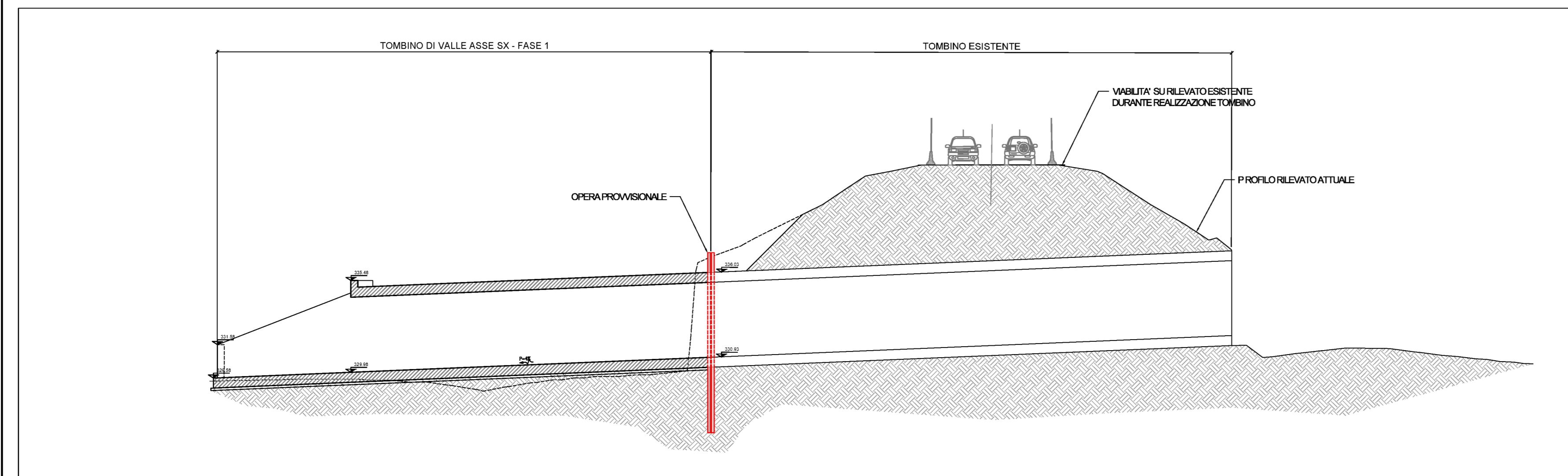
FASE 1

- realizzazione opera provvisoria a valle, ai lati del tombino esistente (asse dx e asse sx)
- scavo a valle
- realizzazione tombino di valle
- rinterro
- realizzazione rilevato stradale

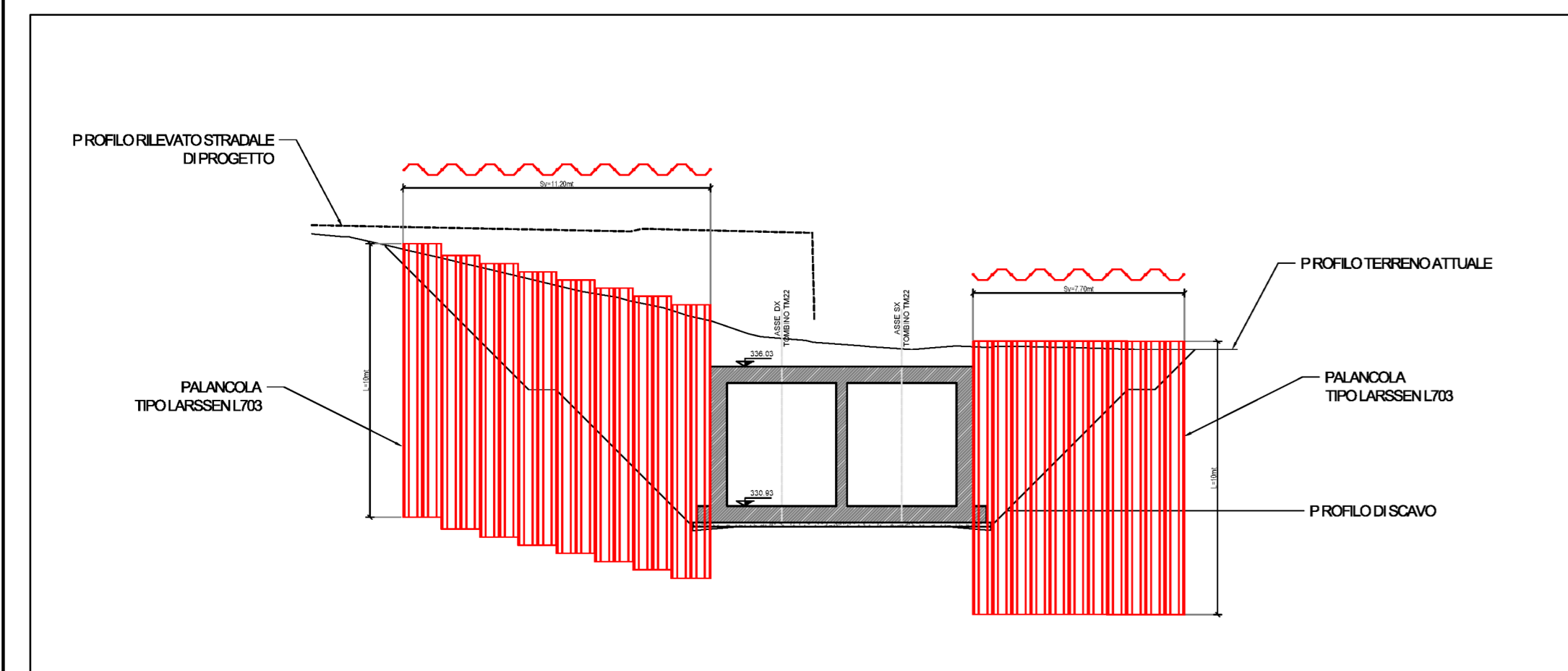
SEZIONE LONGITUDINALE - TOMBINO ASSE DX



SEZIONE LONGITUDINALE - TOMBINO ASSE SX



SEZIONE TRASVERSALE - OPERA PROVVISORIA



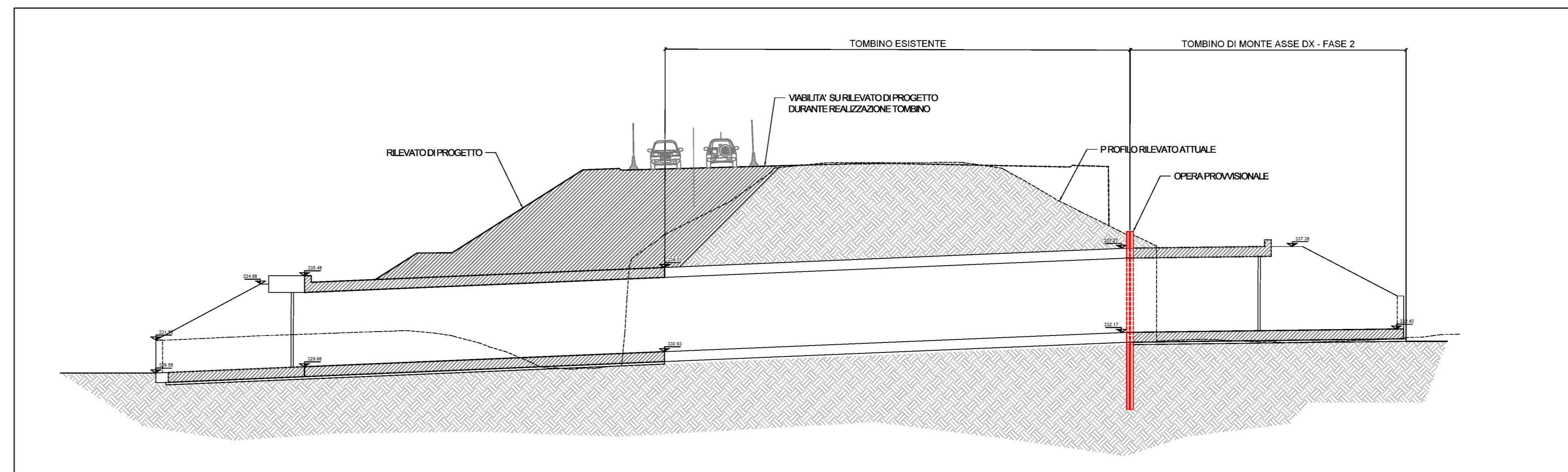
PIANTA SCAVI - FASE 2



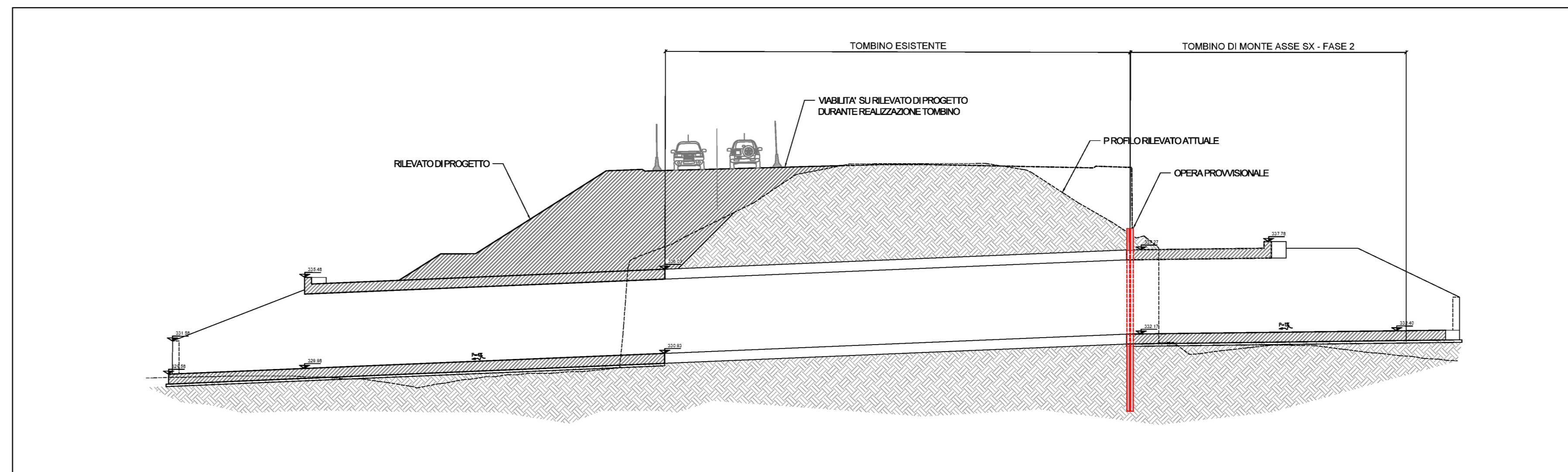
FASE 2

- deviazione di traffico sulla nuova semicarreggiata
- realizzazione opera provvisoria a monte, ai lati del tombino esistente (asse dx e asse sx)
- scavo a monte
- realizzazione tombino di monte
- rinterro
- completamento rilevato stradale

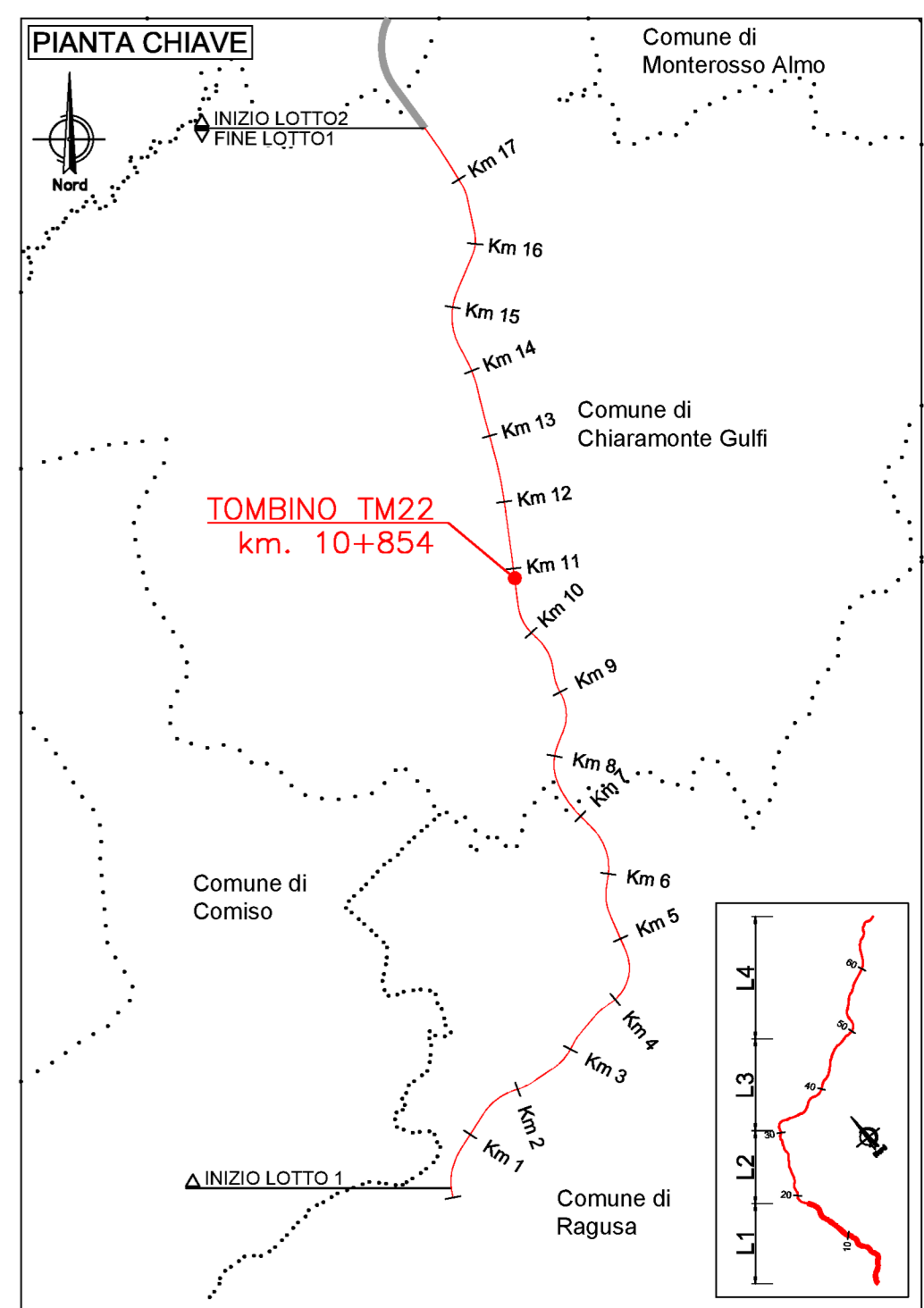
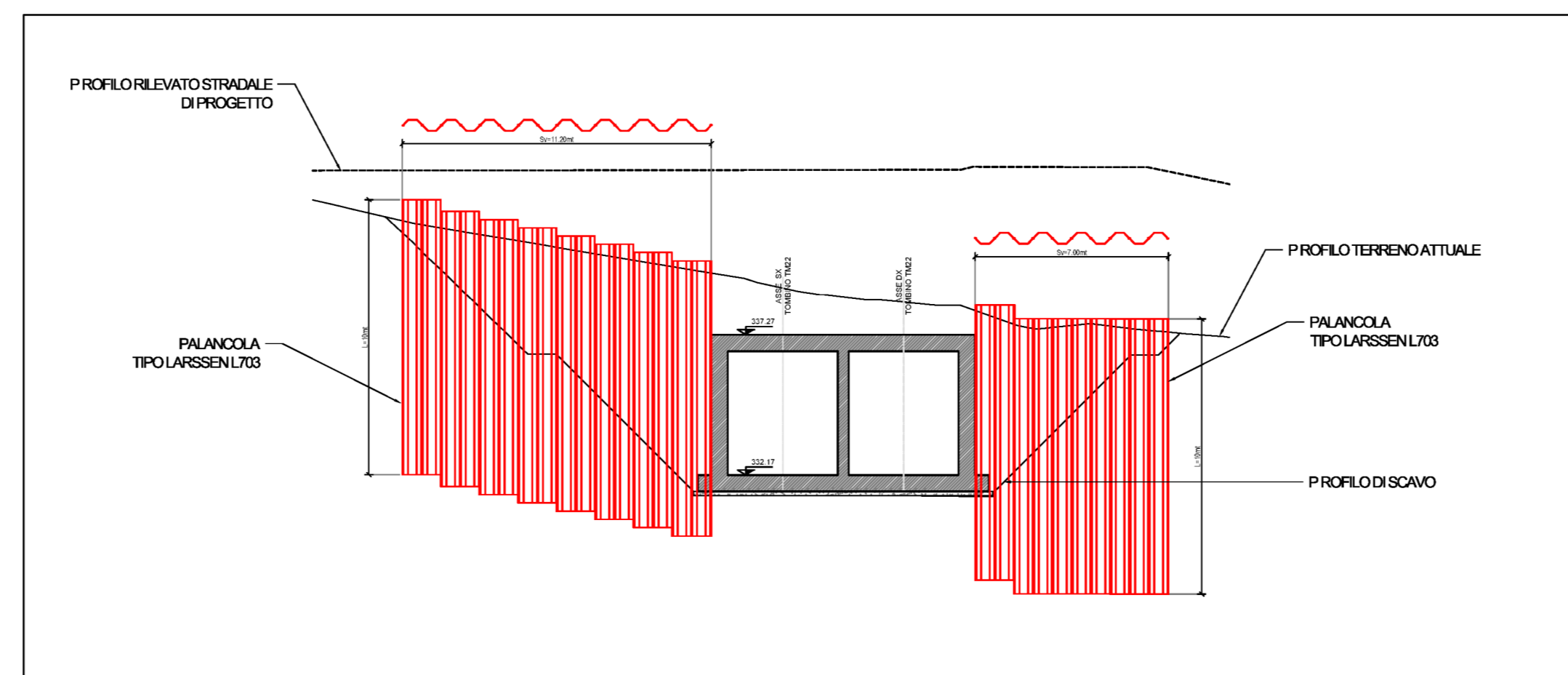
SEZIONE LONGITUDINALE - TOMBINO ASSE DX



SEZIONE LONGITUDINALE - TOMBINO ASSE SX

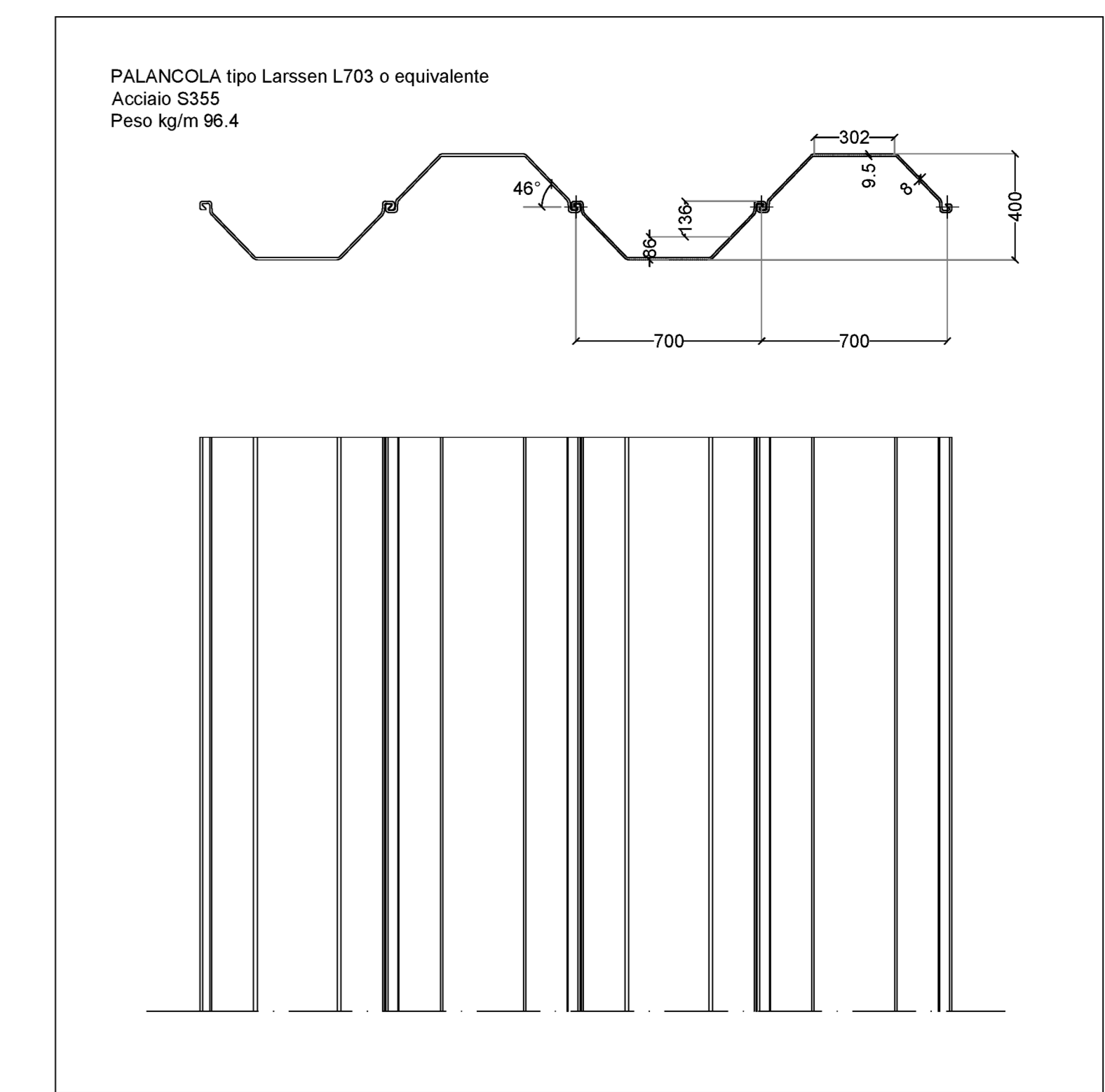


SEZIONE TRASVERSALE - OPERA PROVVISORIA



- LEGENDA**
- VIABILITÀ FASE 1
  - VIABILITÀ FASE 2
  - ➡ SENSI DI MARCIA NELLA FASE CORRENTE
  - SCAVO DA REALIZZARE NELLA FASE CORRENTE

DETTAGLIO PALANCOLE  
SCALA 1:20



**sanas**  
GRUPPO FS ITALIANE

**Direzione Progettazione e Realizzazione Lavori**

**ITINERARIO RAGUSA-CATANIA**  
Collegamento viario compreso tra lo Svincolo della S.S. 514 "di Chiamaronte" con la S.S. 115 e lo Svincolo della S.S. 194 "Ragusana"  
LOTTO 1 - Dallo svincolo n. 1 sulla S.S. 115 (compreso) allo svincolo n. 3 sulla S.P. 5 (escluso)

**PROGETTO ESECUTIVO** COD. **PA895**

PROGETTAZIONE: ATI SINTAGMA - GP INGEGNERIA - COOPROGETTI - GDG - ICARIA - OMNISERVICE

PROGETTISTA RESPONSABILE DELL'INTEGRAZIONE DELLE PRESTAZIONI SPECIALISTICHE:  
Dott. Ing. Mario Granieri  
Ordine degli Ingegneri della Prov. di Perugia n° 4351

GRUPPO DI PROGETTAZIONE:  
SINTAGMA  
Dott. Ing. P. Grassano  
Dott. Ing. P. Rizzardi  
Dott. Ing. A. Bracci  
Dott. Ing. L. Caporali  
Dott. Ing. G. Carone

MANDANTI:  
Dott. Ing. G. Guastoni  
Dott. Ing. P. Grassano  
Dott. Ing. A. Bracci  
Dott. Ing. L. Caporali  
Dott. Ing. G. Carone  
Dott. Ing. P. Grassano  
Dott. Ing. P. Rizzardi  
Dott. Ing. A. Bracci  
Dott. Ing. L. Caporali  
Dott. Ing. G. Carone

IL GEOLOGO:  
Dott. Geol. Marco Leonardi  
Ordine dei Geologi della Regione Lazio n° 1541

IL COORDINATORE PER LA SICUREZZA IN FASE DI PROGETTAZIONE:  
Dott. Ing. Ambrogio Signorini  
Ordine degli Ingegneri della Provincia di Roma n° 435111

IL RESPONSABILE DI PROGETTO:  
Dott. Ing. **Daniello Pelle**  
Incarico all'Albo n° 43508  
Dott. Ing. Daniele Pelle  
Dott. Ing. Daniele Pelle  
Dott. Ing. Daniele Pelle

**OPERE D'ARTE MINORI**  
**TOMBINO DOPPIO SCATOLARE - PROLUNGAMENTO ESISTENTE AL KM 10+854**  
Pianta scavi e opere provvisoria - Tav. 2/2

CODICE PROGETTO	NOME FILE	REVISIONE	SCALA:
LQ408Z E 2101	TM22STRPE02	A	1:200
D			
C			
B			
A	EMISSO A SEGUITO ISTRUTTORIA ANAS	SETTEMBRE 2021	INCHIOSTRO PELLE GRANIERI
REV.	DESCRIZIONE	DATA	REDATTO VERIFICATO APPROVATO