PIANTA
SCALA 1:100

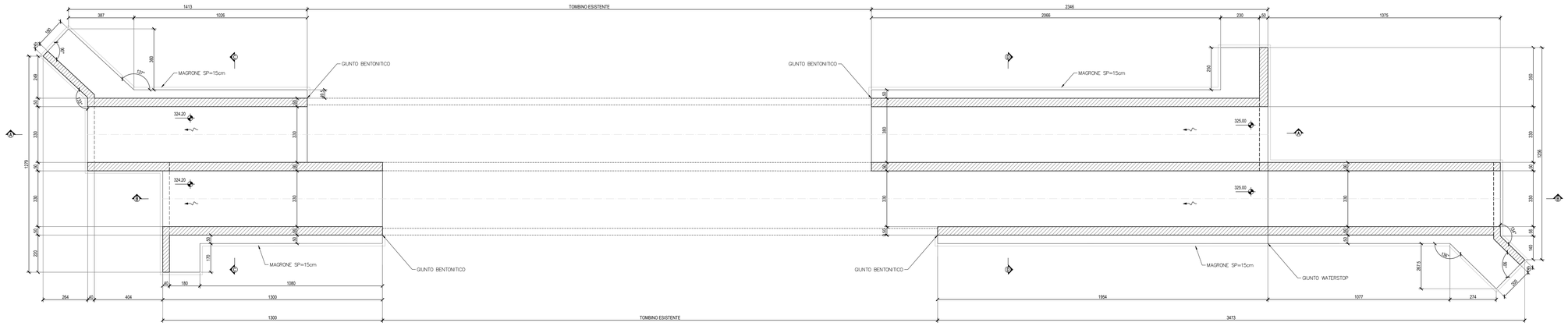

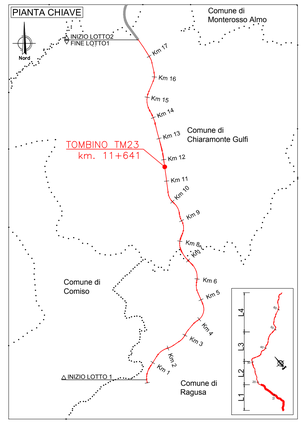

SEZIONE A-A
SCALA 1:100

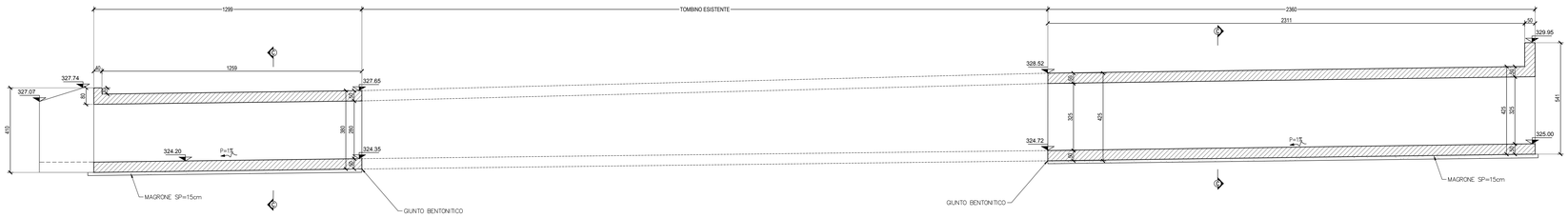

SEZIONE B-B
SCALA 1:100

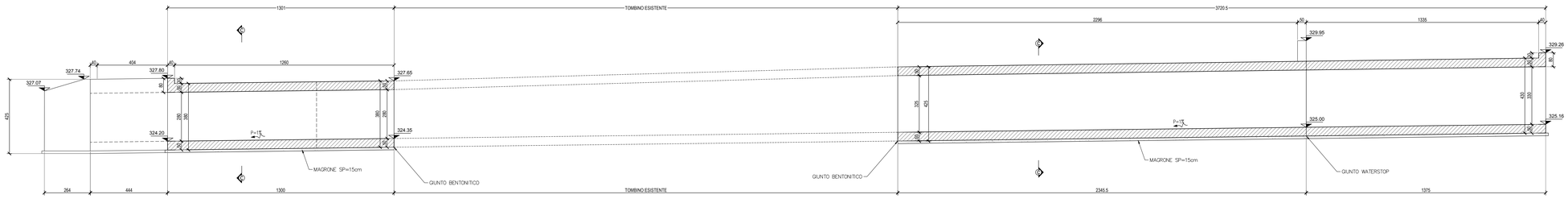

SEZIONE C-C
SCALA 1:50

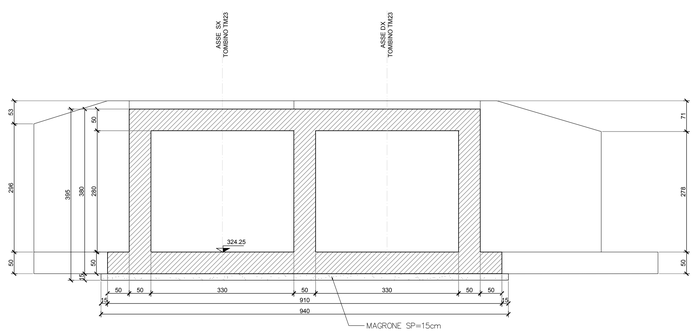

SEZIONE D-D
SCALA 1:50

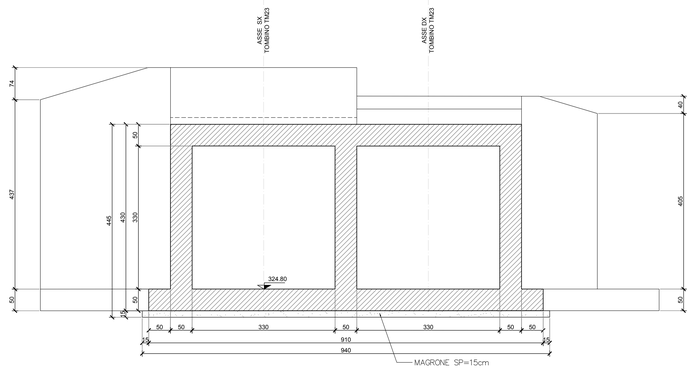

anas
GRUPPO FS ITALIANE

Direzione Progettazione e Realizzazione Lavori

ITINERARIO RAGUSA-CATANIA

Collegamento viario compreso tra lo Svincolo della S.S. 514 "di Chiaramonte" con la S.S. 115 e lo Svincolo della S.S. 194 "Ragusana"

LOTTO 1 - Dallo svincolo n. 1 sulla S.S. 115 (compreso) allo svincolo n. 3 sulla S.P. 5 (escluso)

PROGETTO ESECUTIVO — COD. PA895

PROGETTAZIONE: ATI SINTAGMA - GP INGEGNERIA - COOPROGETTI -GDG - ICARIA - OMNISERVICE

PROGETTISTA RESPONSABILE DELL'INTEGRAZIONE DELLE PRESTAZIONI SPECIALISTICHE:
Dott. Ing. Nando Granieri
Ordine degli Ingegneri della Prov. di Perugia n° A351

ORDINE DELLA PROVINCIA DI PERUGIA — INGEGNERE — Dott. Ing. NANDO GRANIERI — SETTORE CIVILE E AMBIENTALE — SETTORE INDUSTRIALE — SETTORE DELL'INFORMAZIONE

IL GEOLOGO:
Dott. Geol. Marco Leonardi
Ordine dei Geologi della Regione Lazio n° 1541

IL COORDINATORE PER LA SICUREZZA IN FASE DI PROGETTAZIONE:
Dott. Ing. Ambrogio Signorelli
Ordine degli Ingegneri della Provincia di Roma n° A35111

VISTO IL RESPONSABILE DEL PROCEDIMENTO
Dott. Ing. Luigi Mupo

IL GRUPPO DI PROGETTAZIONE:

MANDATARIA: Sintagma
Dott. Ing. N.Granieri — Dott. Ing. M.Abrami
Dott. Ing. G.Fabrizio — Dott. Ing. M.Domenico
Dott. Ing. V. Truffini — Dott. Ing. M.Braganti Botta
Dott. Arch. A.Bracchini — Dott. Ing. L.Gagliardini
Dott. Ing. L.Nani — Dott. Geol. G.Cerquiglini

MANDANTI:
GP INGEGNERIA: Dott. Ing. G.Ludovico — Dott. Ing. G.Lodabella; Dott. Ing. A.Sgrosso — Dott. Arch. G.Guastella; Dott. Ing. M.Pasquali — Dott. Ing. A.Pizzuto; Dott. Ing. A.Beck — Dott. Ing. G.Panarese
COOPROGETTI: Dott. Arch. E.A.E.Crimi — Dott. Ing. L.Ragnacci; Dott. Ing. M.Parisi — Dott. Arch. A.Grisi; Dott. Arch. P.Chiarelli — Archeol. M.G.Liseno; Dott. Ing. G.Tatti; Dott. Ing. S.Carlaccini — Dott. Ing. F.Aloe; Dott. Ing. A.Cherubini — Dott. Ing. A.Salvemini; Dott. Ing. C.Consorti
GEOTECHNICAL DESIGN GROUP: Dott. Ing. V.Rotisciani — Dott. Ing. G.Verini Supplizi; Dott. Ing. G.Puti — Dott. Ing. V.Punzo; Dott. Ing. F.Macchioni — Geom. C.Sugaroni
ICARIA società di ingegneria: Dott. Ing. P.Agnello
OMNISERVICE INGEGNERIA: IL RESPONSABILE DI PROGETTO: Dott. Ing. Danilo PELLE — Iscrizione all'Albo n° A 3036 alla Sezione degli Ingegneri (Cat. A) - Settore civile ambientale — ORDINE DEGLI INGEGNERI DELLA PROVINCIA DI REGGIO CALABRIA

OPERE D'ARTE MINORI
TOMBINO DOPPIO SCATOLARE - PROLUNGAMENTO ESISTENTE AL KM 11+641
Carpenterie

CODICE PROGETTO (PROGETTO / LIV. PROG. / N. PROG.)	NOME FILE T01TM03STRCP01B	REVISIONE	SCALA:
LO408Z E 2101	CODICE ELAB. T01TM23STRCP01	B	Varie

REV.	DESCRIZIONE	DATA	REDATTO	VERIFICATO	APPROVATO
D					
C					
B	REVISIONE A SEGUITO DI RAPPORTO DI VERIFICA	NOVEMBRE 2021	RAGNACCI	PELLE	GRANIERI
A	EMISSIONE	GIUGNO 2021	RAGNACCI	PELLE	GRANIERI