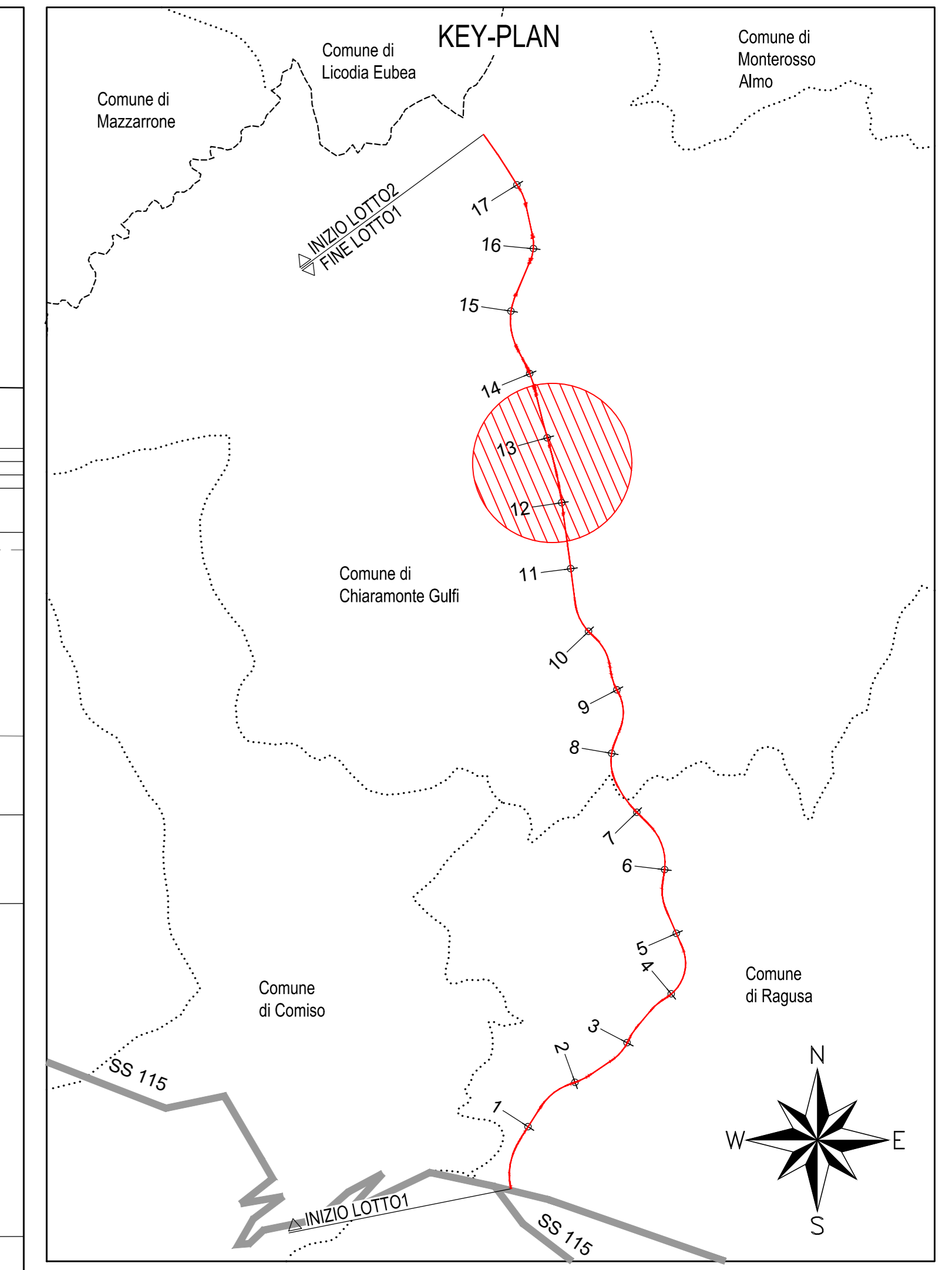
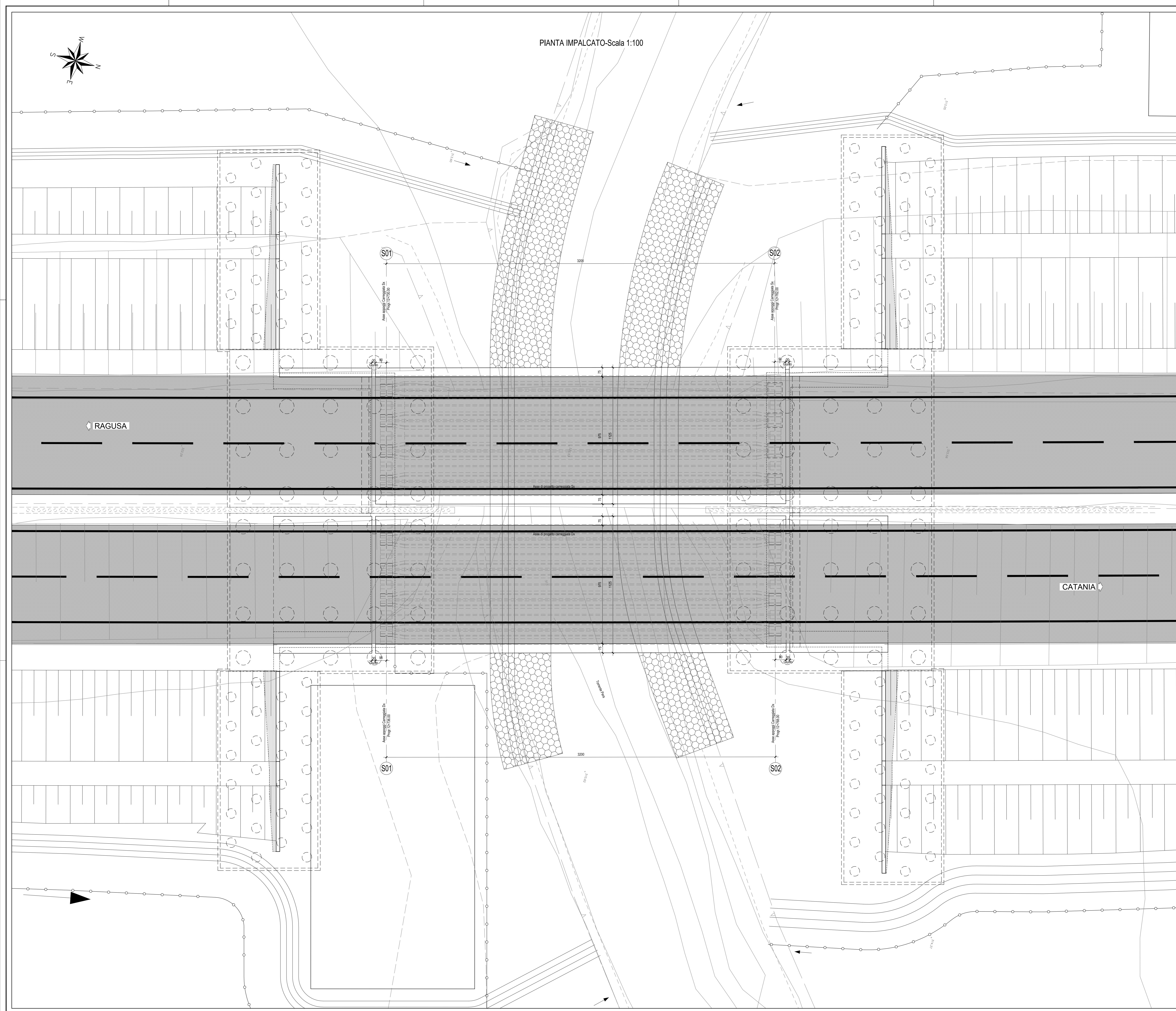



PIANTA IMPALCATO-Scala 1:100



Nota: Per tabella materiali "T01EG04GENSC01"
 Nota: Ove non specificato lunghezza sovrapposizione 50Ø

Sanas
GRUPPO FS ITALIANE

Direzione Progettazione e Realizzazione Lavori

ITINERARIO RAGUSA-CATANIA
 Collegamento viario compreso tra lo Svincolo della S.S. 514 "di Chiaromonte"
 con la S.S. 115 e lo Svincolo della S.S. 194 "Ragusana"
 LOTTO 1 - Dallo svincolo n. 1 sulla S.S. 115 (compreso) allo svincolo n. 3 sulla S.P. 5 (escluso)

PROGETTO ESECUTIVO COD. **PA895**

PROGETTAZIONE: ATI SINTAGMA - GP INGEGNERIA - COOPROGETTI-GDG - ICARIA - OMNISERVICE

GRUPPO DI PROGETTAZIONE:			
PROGETTISTA RESPONSABILE DELL'INTEGRAZIONE DELLE PRESTAZIONI SPECIFICATIVE:		MANDATARIA:	
Dot. Ing. Mario Granieri	Dot. Ing. M. Granieri	Dot. Ing. M. Granieri	Dot. Ing. M. Granieri
Ordine degli Ingegneri della Prov. di Perugia n° A351	Ordine degli Ingegneri della Prov. di Perugia n° A351	Ordine degli Ingegneri della Prov. di Perugia n° A351	Ordine degli Ingegneri della Prov. di Perugia n° A351
<p>IL GEOLOGO: Dott. Geol. Marco Leonardi Ordine dei Geologi della Regione Lazio n° 2541</p>		<p>MANDANTI: Dot. Ing. G. Quaresima Dot. Ing. A. Spornetti Dot. Ing. M. Granieri Dot. Ing. F. Pini Dot. Ing. F. Pini Dot. Ing. F. Pini Dot. Ing. F. Pini</p>	
<p>IL COORDINATORE PER LA SICUREZZA IN FASE DI PROGETTAZIONE: Dott. Ing. Ambrogio Signorilli Ordine degli Ingegneri della Provincia di Roma n° A35111</p>		<p>IL RESPONSABILE DEL PROCEDIMENTO: Dott. Ing. Luigi Mupo</p>	

OPERE D'ARTE MINORI
ATTRAVERSAMENTO IDRAULICO AL KM 12+751
Pianta impalcato

PROGETTO	LV. PROJ.	N. PROJ.	FILE	REVISIONE	SCALA:
LQ408Z	E	2101	T01TM25STRDIO3	B	1:100

REV.	DESCRIZIONE	DATA	REDATTO	VERIFICATO	APPROVATO
A	REVISIONE A SEGUITO DI RAPPORTO DI VERIFICA	NOVEMBRE 2021	M. Trovati	A. Spornetti	M. Granieri
B	EMMISSIONE	GUGLIO 2021	M. Trovati	A. Spornetti	M. Granieri