SEZIONE D-D-Scala 1:50

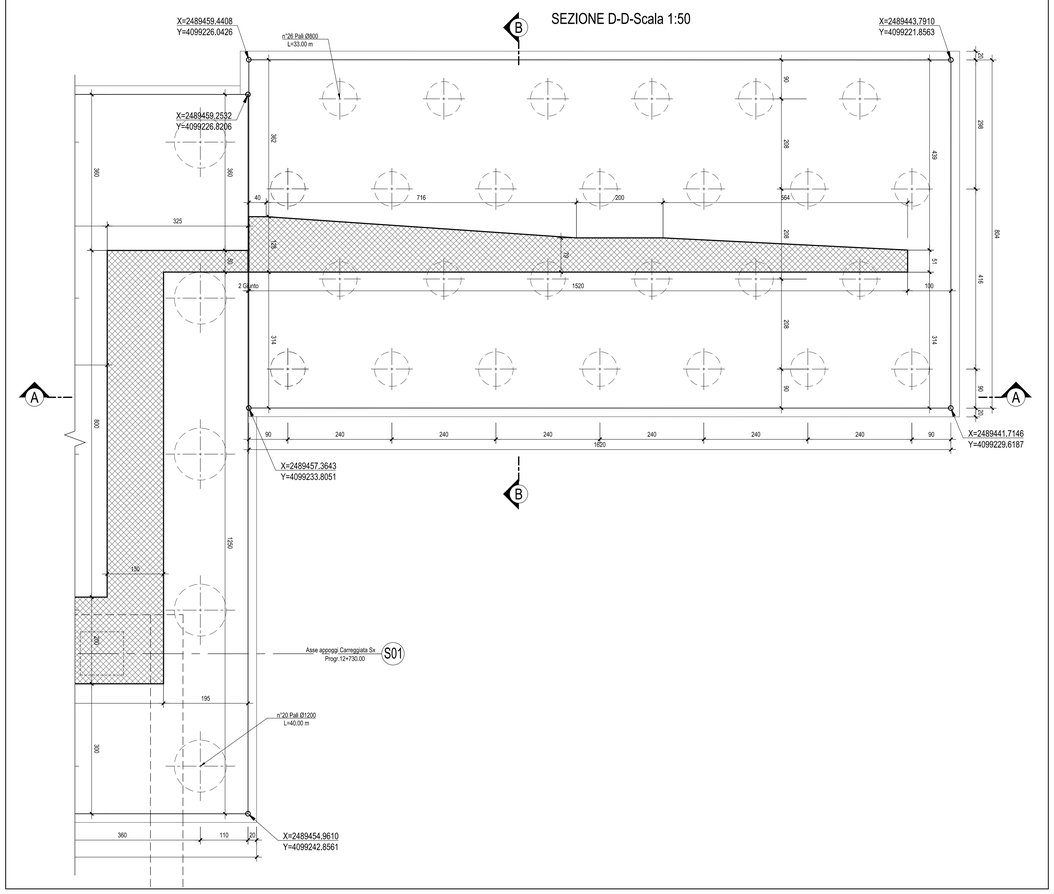

SEZIONE A-A-Scala 1:50

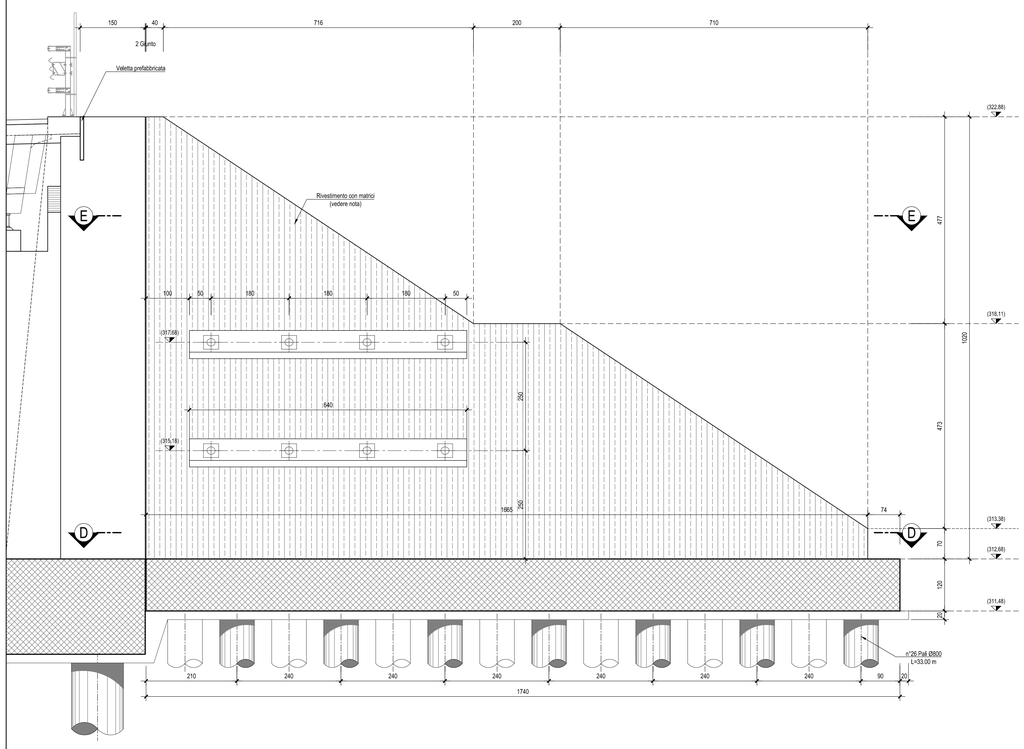

SEZIONE E-E-Scala 1:50

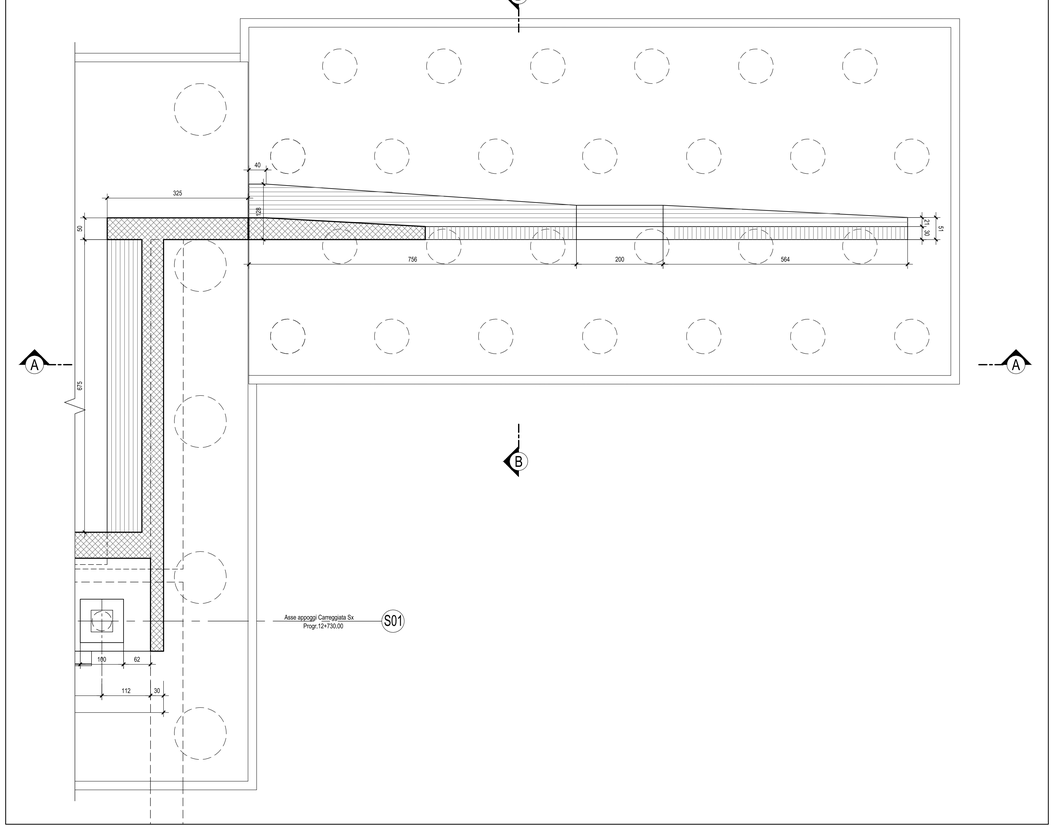

SEZIONE B-B-Scala 1:50

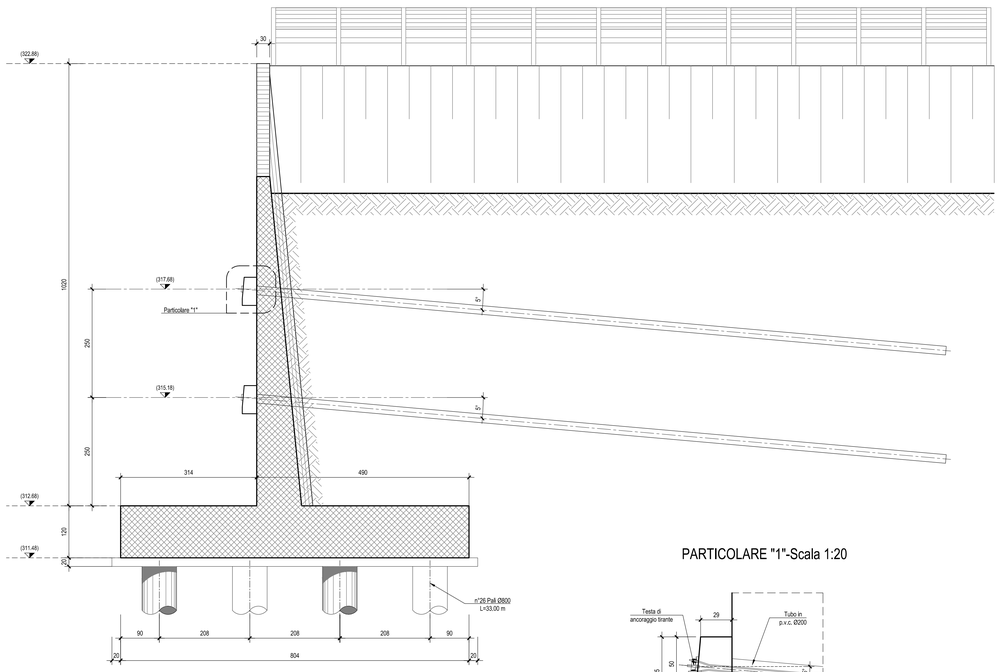

PARTICOLARE "1"-Scala 1:20

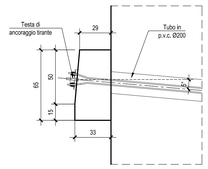

Nota: Per tabella materiali "T01EG04GENSC01"
Nota: Ove non specificato lunghezza sovrapposizione 50Ø

anas
GRUPPO FS ITALIANE

Direzione Progettazione e Realizzazione Lavori

ITINERARIO RAGUSA-CATANIA

Collegamento viario compreso tra lo Svincolo della S.S. 514 "di Chiaramonte" con la S.S. 115 e lo Svincolo della S.S. 194 "Ragusana"

LOTTO 1 - Dallo svincolo n. 1 sulla S.S. 115 (compreso) allo svincolo n. 3 sulla S.P. 5 (escluso)

PROGETTO ESECUTIVO — COD. PA895

PROGETTAZIONE: ATI SINTAGMA - GP INGEGNERIA - COOPROGETTI -GDG - ICARIA - OMNISERVICE

PROGETTISTA RESPONSABILE DELL'INTEGRAZIONE DELLE PRESTAZIONI SPECIALISTICHE:
Dott. Ing. Nando Granieri
Ordine degli Ingegneri della Prov. di Perugia n° A351

ORDINE DEGLI INGEGNERI DELLA PROVINCIA DI PERUGIA — Settore A — Civile Ambientale — DOTTORE INGEGNERE NANDO GRANIERI — Iscritto all'Albo al n. progressivo 351 — Settore Civile Ambientale

IL GRUPPO DI PROGETTAZIONE:

MANDATARIA: Sintagma
Dott. Ing. N.Granieri — Dott. Ing. M.Abram
Dott. Ing. T.Durastanti — Dott. Ing. F.Pambianco
Dott. Arch. L.Fabiani — Dott. Ing. A.Quadrelli Bella
Dott. Arch. A.Braschini — Dott. Ing. L.Gagliardi
Dott. Ing. L.Nani — Dott. Geol. G.Calguglini

MANDANTI: GP Ingegneria
Dott. Ing. G.Guiducci — Dott. Ing. G.Lucibello
Dott. Ing. A.Signorelli — Dott. Arch. G.Guastella
Dott. Ing. E.Moscatelli — Dott. Geol. M.Leonardi
Dott. Ing. A.Betti — Dott. Ing. L.Parente
Dott. Arch. E.A.E.Criniti — Dott. Ing. L.Ragusco
Dott. Ing. A.M.Cofrancesco — Dott. Ing. F.Ossola
Dott. Arch. P.Canali — Architett. M.G.Liberio
Dott. Ing. D.Pelle

Cooprogetti
Dott. Ing. D.Carlaccini — Dott. Ing. F.Aloe
Dott. Ing. S.Sacconi — Dott. Ing. A.Salvemini
Dott. Ing. C.Consorti

GDG Design Consult
Dott. Ing. V.Rotisciani — Dott. Ing. G.Verrini Supplizi
Dott. Ing. F.Maria — Dott. Ing. C.Russo
Dott. Ing. F.Marchiorri — Geom. C.Sugameli

ICARIA società di ingegneria
Dott. Ing. P.Agnello

IL GEOLOGO:
Dott. Geol. Marco Leonardi
Ordine dei Geologi della Regione Lazio n° 1541

IL COORDINATORE PER LA SICUREZZA IN FASE DI PROGETTAZIONE:
Dott. Ing. Ambrogio Signorelli
Ordine degli Ingegneri della Provincia di Roma n° A35111

VISTO IL RESPONSABILE DEL PROCEDIMENTO
Dott. Ing. Luigi Mupo

IL RESPONSABILE DI PROGETTO:

OPERE D'ARTE MINORI
ATTRAVERSAMENTO IDRAULICO AL KM 12+751
Carpenteria spalla 2 carr. sx 2/2

CODICE PROGETTO	NOME FILE	REVISIONE	SCALA:
PROGETTO LO408Z — LIV. PROG. E — N. PROG. 2101	T01TM25STRCP08B — CODICE ELAB. T01TM25STRCP08	B	1:50

REV.	DESCRIZIONE	DATA	REDATTO	VERIFICATO	APPROVATO
D					
C					
B	REVISIONE A SEGUITO DI RAPPORTO DI VERIFICA	NOVEMBRE 2021	M. Torano	A. Signorelli	N. Granieri
A	EMISSIONE	GIUGNO 2021	M. Torano	A. Signorelli	N. Granieri