ARMATURA SEZIONE B-B-Scala 1:50

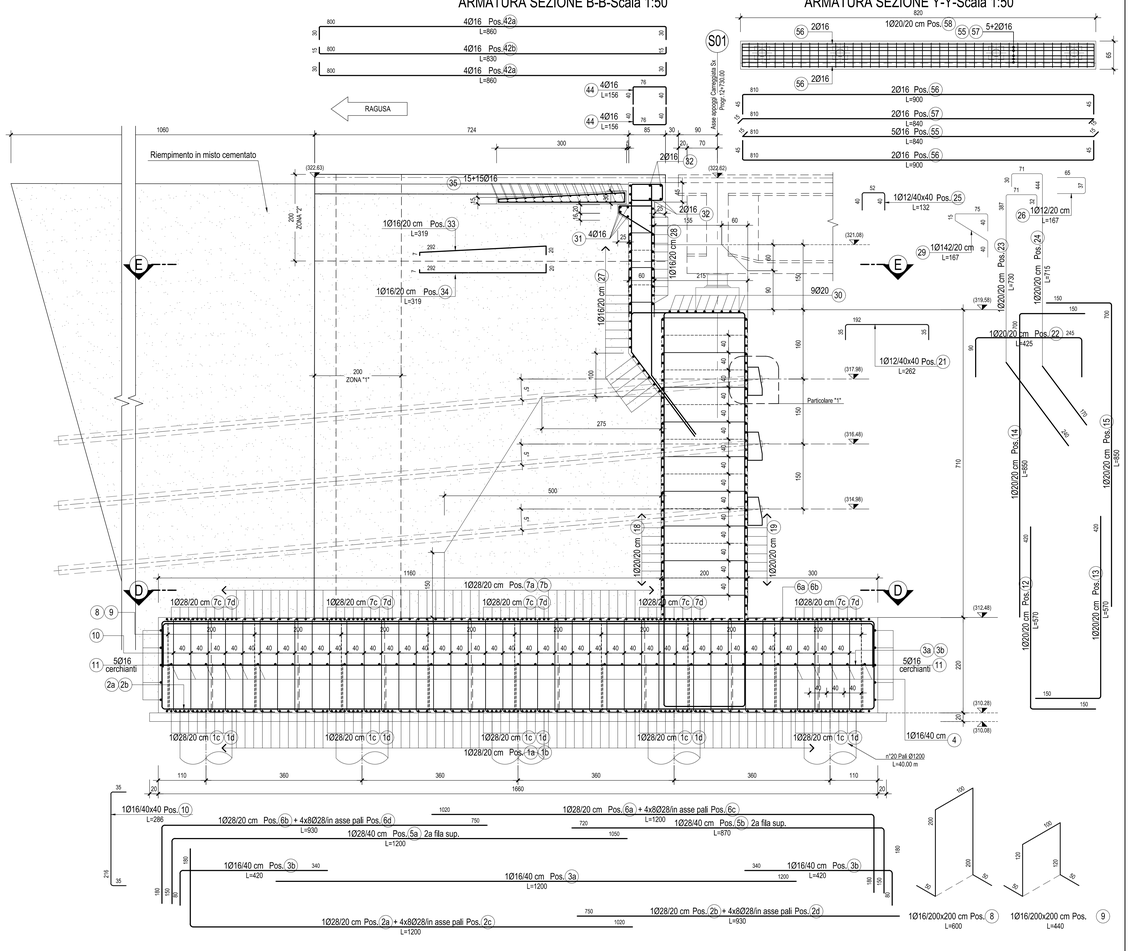

ARMATURA SEZIONE Y-Y-Scala 1:50

ARMATURA SEZIONE A-A-Scala 1:50

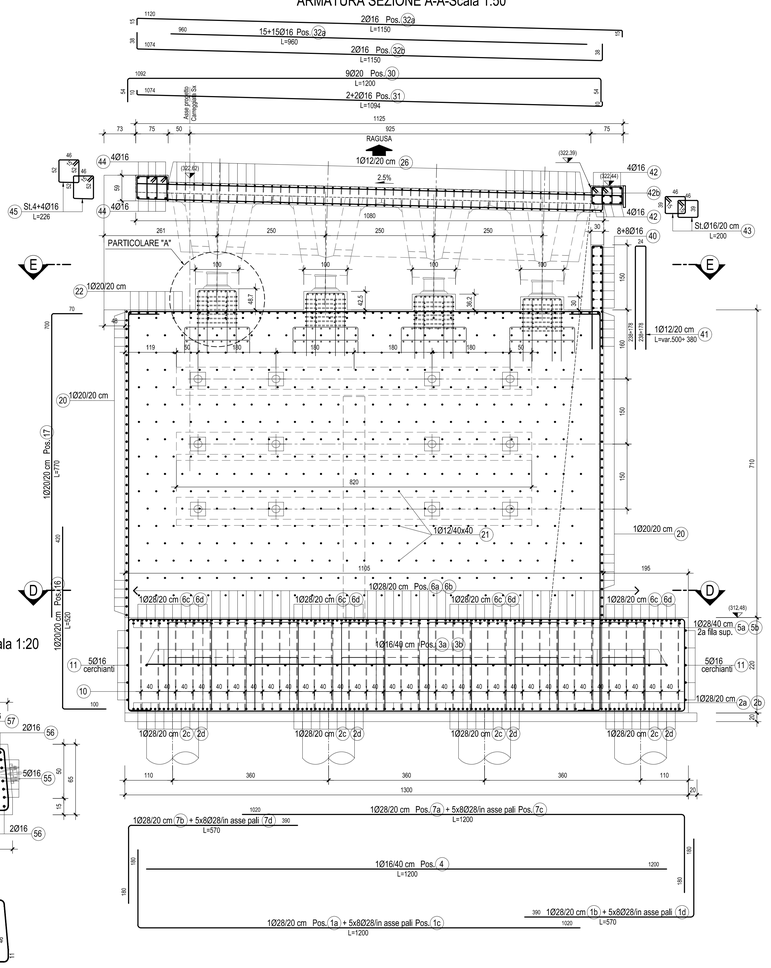

ARMATURA SEZIONE D-D-Scala 1:50

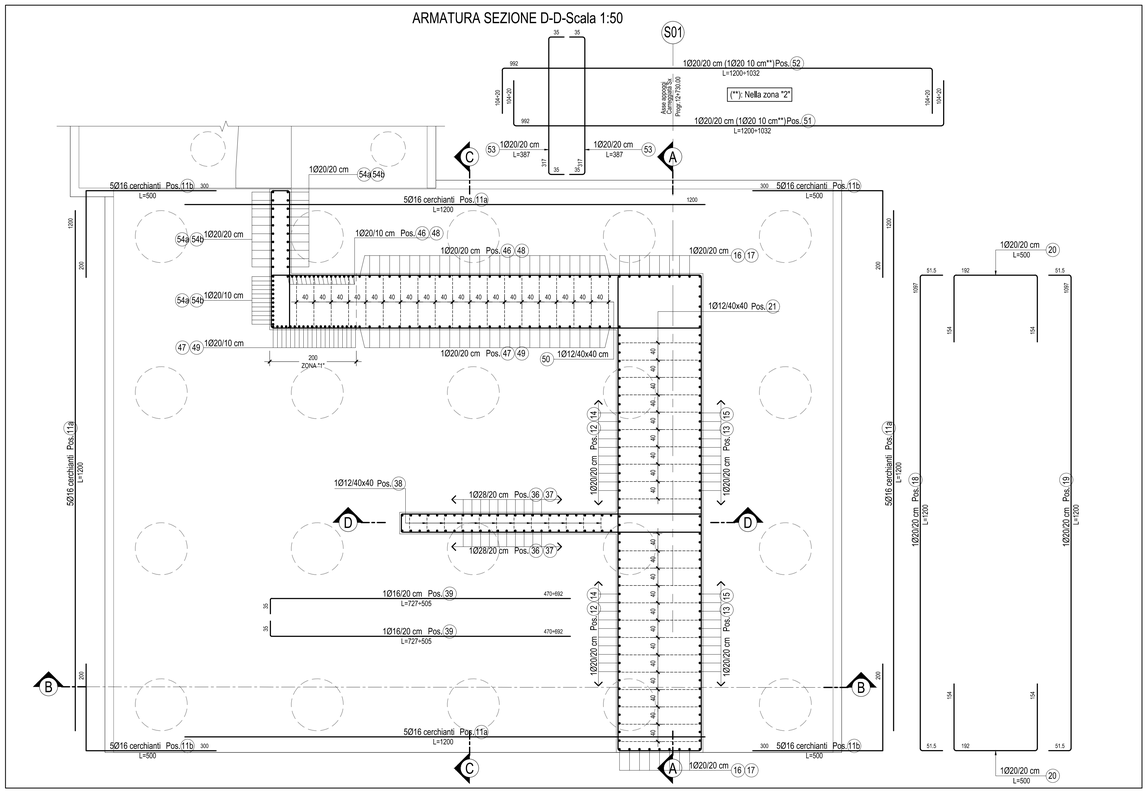

ARMATURA SEZIONE E-E-Scala 1:50

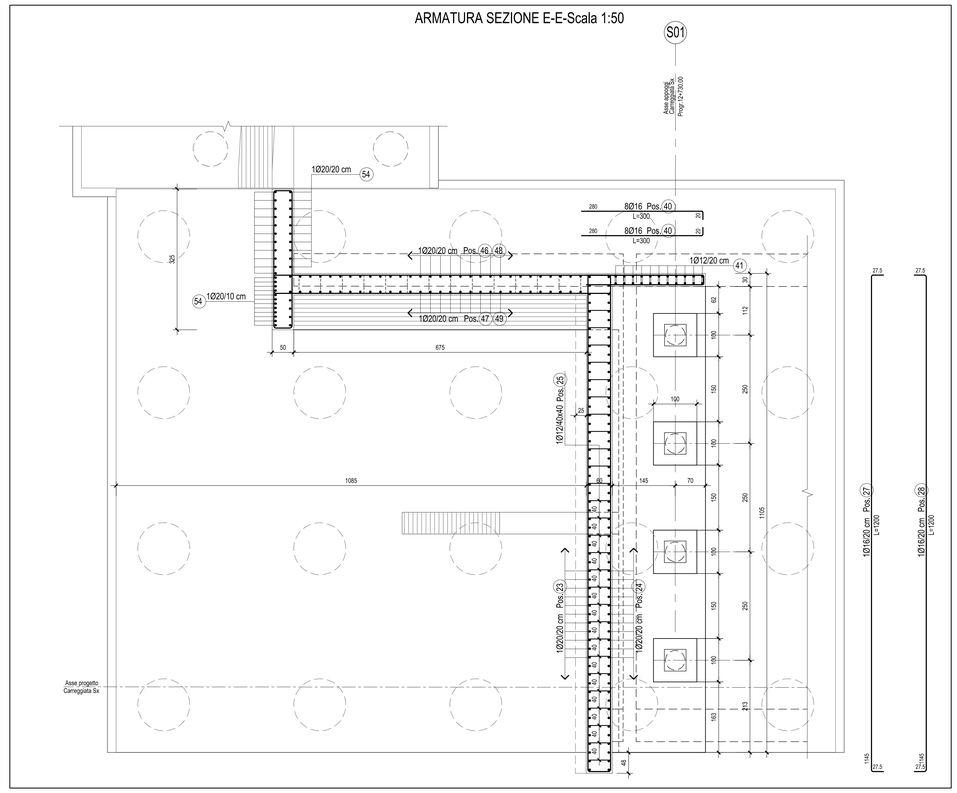

PARTICOLARE "1"-Scala 1:20

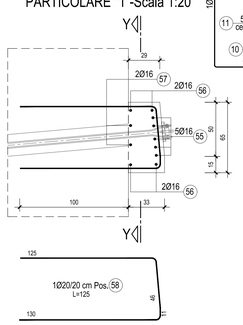

ARMATURA SEZIONE D-D-Scala 1:50

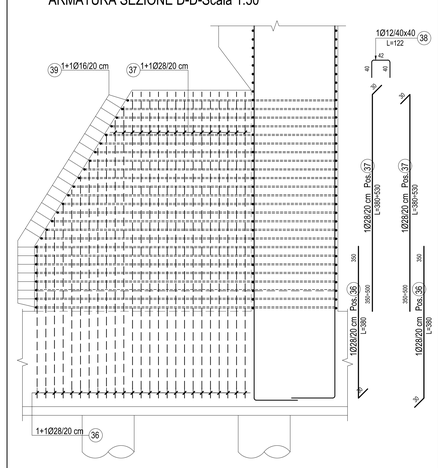

PARTICOLARE "A"-Scala 1:20

(Armatura baggioli)

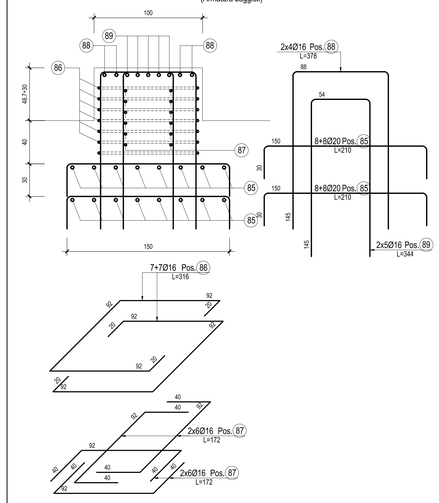

Nota: Per tabella materiali "T01EG04GENSC01"
Nota: Ove non specificato lunghezza sovrapposizione 50Ø

anas
GRUPPO FS ITALIANE

Direzione Progettazione e Realizzazione Lavori

ITINERARIO RAGUSA-CATANIA

Collegamento viario compreso tra lo Svincolo della S.S. 514 "di Chiaramonte" con la S.S. 115 e lo Svincolo della S.S. 194 "Ragusana"

LOTTO 1 - Dallo svincolo n. 1 sulla S.S. 115 (compreso) allo svincolo n. 3 sulla S.P. 5 (escluso)

PROGETTO ESECUTIVO — COD. PA895

PROGETTAZIONE: ATI SINTAGMA - GP INGEGNERIA - COOPROGETTI -GDG - ICARIA - OMNISERVICE

PROGETTISTA RESPONSABILE DELL'INTEGRAZIONE DELLE PRESTAZIONI SPECIALISTICHE:
Dott. Ing. Nando Granieri
Ordine degli Ingegneri della Prov. di Perugia n° A351

ORDINE DELLA PROVINCIA DI PERUGIA — Dottore Ingegnere — DOTTORE INGEGNERE NANDO GRANIERI — ESTESO SEZIONE A — ABILITATO ALL'ESERCIZIO DELLA PROFESSIONE NEI SETTORI DELL'INGEGNERIA CIVILE E AMBIENTALE, INDUSTRIALE, DELL'INFORMAZIONE

IL GEOLOGO:
Dott. Geol. Marco Leonardi
Ordine dei Geologi della Regione Lazio n° 1541

IL COORDINATORE PER LA SICUREZZA IN FASE DI PROGETTAZIONE:
Dott. Ing. Ambrogio Signorelli
Ordine degli Ingegneri della Provincia di Roma n° A35111

VISTO IL RESPONSABILE DEL PROCEDIMENTO
Dott. Ing. Luigi Mupo

IL GRUPPO DI PROGETTAZIONE:

MANDATARIA: Sintagma
Dott. Ing. N.Granieri — Dott. Ing. M.Abram
Dott. Ing. G.Lucibello — Dott. Ing. M.Francesco
Dott. Ing. V.Truffini — Dott. Ing. M.Bridgerd Botta
Dott. Arch. A.Bracchino — Dott. Ing. L.Gagliardini
Dott. Ing. L.Nani — Dott. Geol. G.Cariguglini

MANDANTI:
GP INGEGNERIA — Dott. Ing. G.Lucibello; Dott. Ing. A.Signorelli; Dott. Ing. A.Gualtieri; Dott. Ing. A.Beia
COOPROGETTI — Dott. Arch. E.A.E.Crimi; Dott. Ing. M.Parrilli; Dott. Arch. P.Chinelli; Dott. Ing. D.Pelle
GDG — Dott. Ing. D.Carlaccini; Dott. Ing. C.Cosso; Dott. Ing. C.Consorti
ICARIA — Dott. Ing. V.Rotisciani; Dott. Ing. G.Pulli; Dott. Ing. F.Macchioni
OMNISERVICE — Dott. Ing. P.Agnello
Dott. Ing. G.Lucibello; Dott. Ing. G.Guastella; Dott. Ing. G.Ferrante; Dott. Ing. G.Parente; Dott. Ing. L.Ragnacci; Dott. Arch. A.Strati; Archeol. M.G.Liseno; Dott. Ing. F.Aiuar; Dott. Ing. A.Galvaniani; Dott. Ing. G.Verrin Suppiloti; Dott. Ing. V.Piunno; Geom. C.Sugarono

IL RESPONSABILE DI PROGETTO:
ORDINE DEGLI INGEGNERI PROV. PERUGIA — Ing. Nando Granieri — A 351

OPERE D'ARTE MINORI
ATTRAVERSAMENTO IDRAULICO AL KM 12+751
Armatura spalla 1 carr. sx 1/2

CODICE PROGETTO (PROGETTO / LIV. PROG. / N. PROG.)	NOME FILE T01TM25STRAR05B	REVISIONE	SCALA:
L0408Z E 2101	CODICE ELAB. T01TM25STRAR05	B	1:50

REV.	DESCRIZIONE	DATA	REDATTO	VERIFICATO	APPROVATO
D					
C					
B	REVISIONE A SEGUITO DI RAPPORTO DI VERIFICA	NOVEMBRE 2021	M. Torano	A. Signorelli	N. Granieri
A	EMISSIONE	GIUGNO 2021	M. Torano	A. Signorelli	N. Granieri