ARMATURA SEZIONE D-D-Scala 1:50

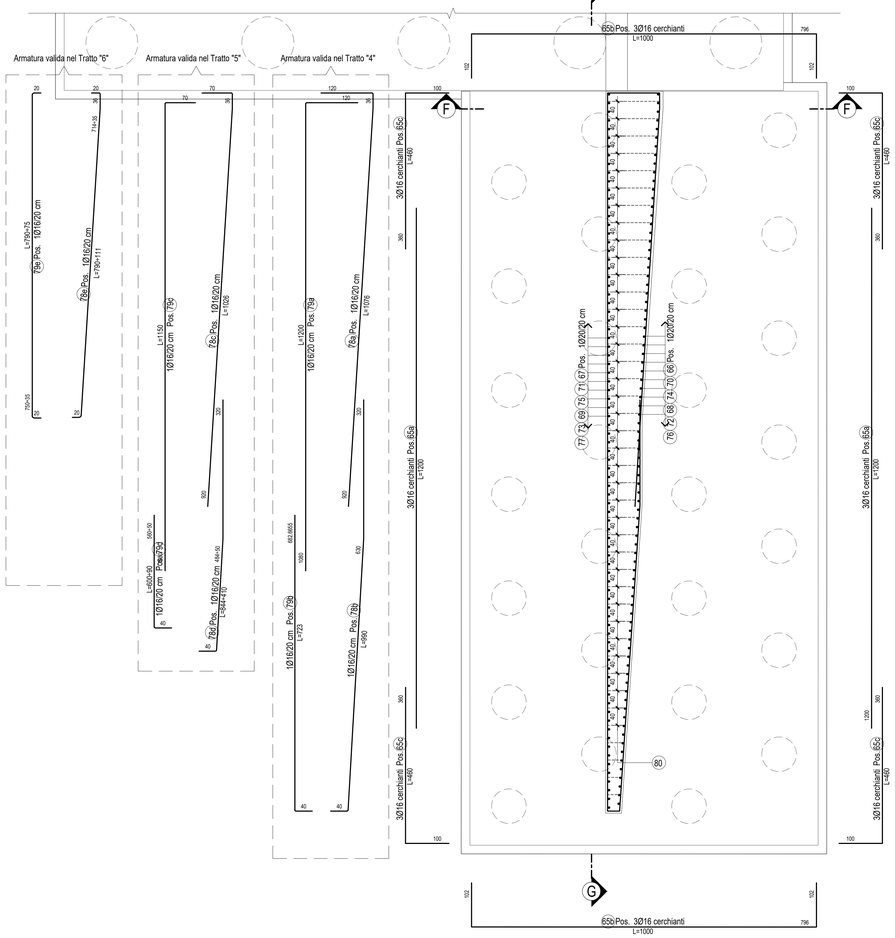

ARMATURA SEZIONE C-C-Scale 1:50

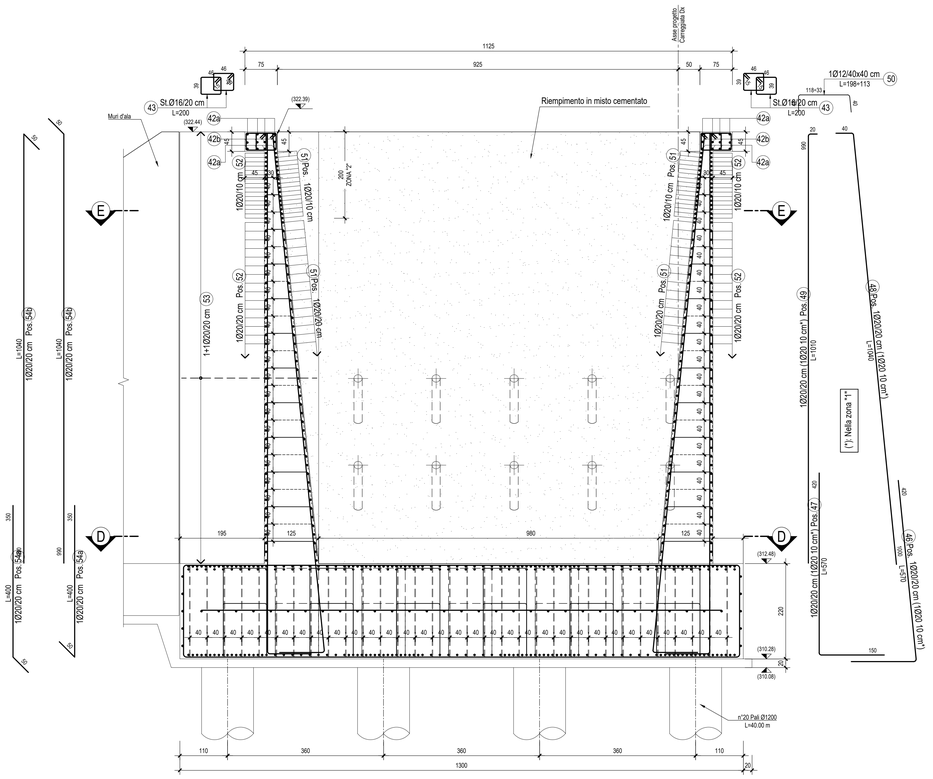

PIANTA CHIAVE-Scala 1:100

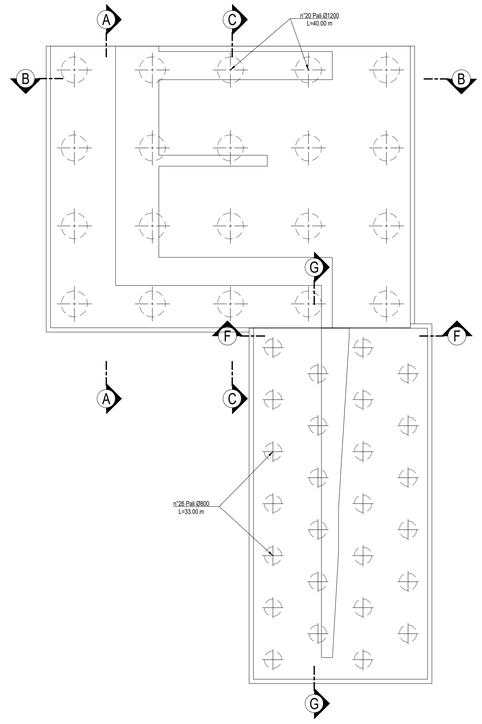

ARMATURA SEZIONE Y-Y-Scale 1:50

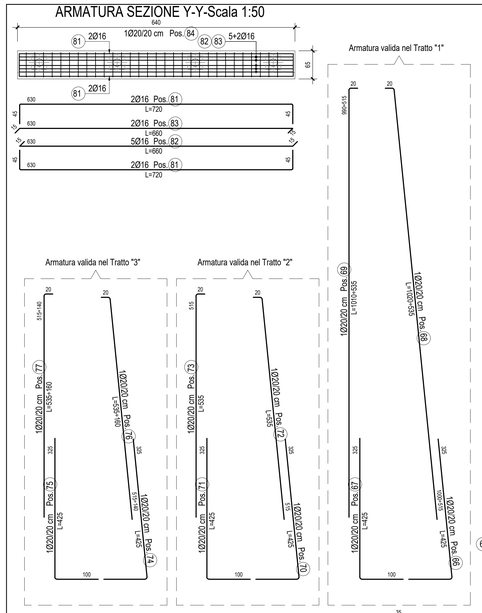

ARMATURA SEZIONE F-F-Scale 1:50

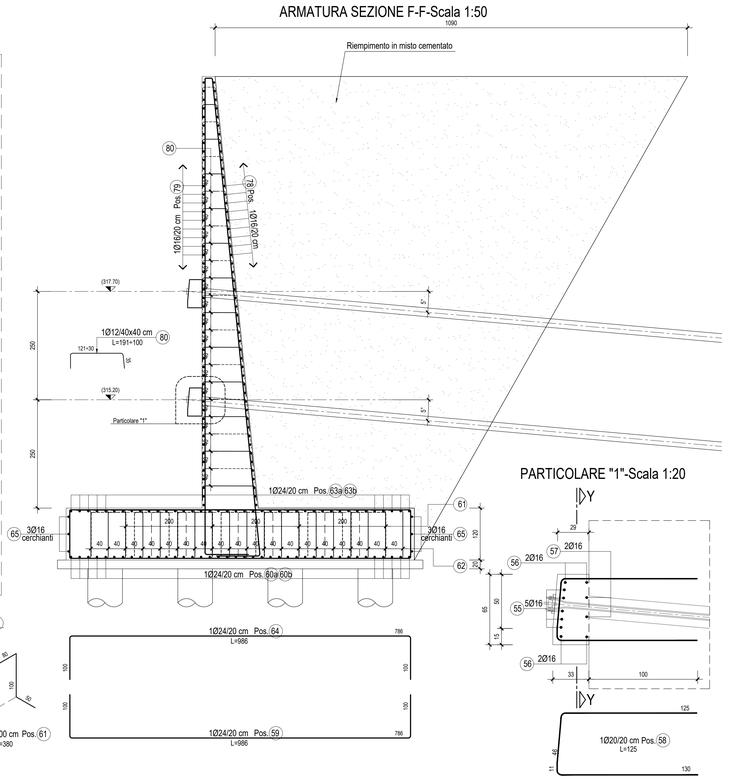

PARTICOLARE "1"-Scala 1:20

ARMATURA SEZIONE G-G-Scale 1:50

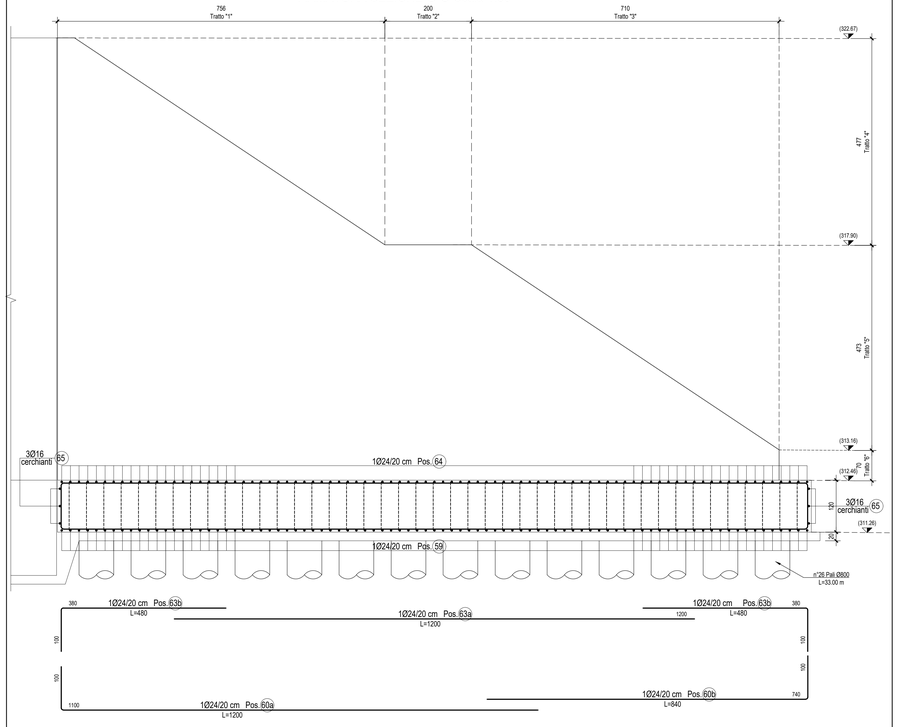

Nota: Per tabella materiali "T01EG04GENSC01"
Nota: Ove non specificato lunghezza sovrapposizione 50Ø

anas GRUPPO FS ITALIANE

Direzione Progettazione e Realizzazione Lavori

ITINERARIO RAGUSA-CATANIA

Collegamento viario compreso tra lo Svincolo della S.S. 514 "di Chiaramonte" con la S.S. 115 e lo Svincolo della S.S. 194 "Ragusana"

LOTTO 1 - Dallo svincolo n. 1 sulla S.S. 115 (compreso) allo svincolo n. 3 sulla S.P. 5 (escluso)

PROGETTO ESECUTIVO — COD. PA895

PROGETTAZIONE: ATI SINTAGMA - GP INGEGNERIA - COOPROGETTI -GDG - ICARIA - OMNISERVICE

PROGETTISTA RESPONSABILE DELL'INTEGRAZIONE DELLE PRESTAZIONI SPECIALISTICHE:
Dott. Ing. Nando Granieri
Ordine degli Ingegneri della Prov. di Perugia n° A351

ORDINE DEGLI INGEGNERI PROVINCIA DI PERUGIA — DOTTORE INGEGNERE NANDO GRANIERI — SETTORE CIVILE E AMBIENTALE — SETTORE DELL'INFORMAZIONE

IL GRUPPO DI PROGETTAZIONE:

MANDATARIA: Sintagma
Dott. Ing. N.Granieri; Dott. Ing. F.Durastanti; Dott. Ing. A.Truffini; Dott. Ing. L.Balacchini; Dott. Ing. G.Nati; Dott. Ing. M.Abram; Dott. Ing. F.Pambianco; Dott. Ing. M.Brugnoli Botta; Dott. Ing. G.Cagliangela; Dott. Geol. L.Consoglia

MANDANTI: GP INGEGNERIA
Dott. Ing. G.Guiducci; Dott. Ing. A.Signorelli; Dott. Ing. E.Moscatelli; Dott. Ing. A.Belli; Dott. Ing. G.Lucibello; Dott. Arch. G.Guastella; Dott. Geol. M.Leonardi; Dott. Ing. G.Parente

COOPROGETTI
Dott. Arch. E.A.E.Crimi; Dott. Ing. L.Ragnacci; Dott. Arch. P.Ciavatti; Dott. Arch. P.Pelle; Dott. Ing. D.Carlaccini; Dott. Ing. S.Saccoro; Dott. Ing. C.Consorti; Dott. Ing. F.Aloe; Dott. Ing. A.Salvemini

GEOSERVICE ENGINEERING
Dott. Ing. F.Mecchioni

ICARIA società di ingegneria
Dott. Ing. V.Robiciani; Dott. Ing. F.Ferrante; Dott. Ing. F.Macchiune; Dott. Ing. G.Verre Supplizi; Dott. Ing. V.Piunno; Geom. C.Sugarimi

OMNISERVICE ENGINEERING
Dott. Ing. P.Agnello

IL GEOLOGO:
Dott. Geol. Marco Leonardi
Ordine dei Geologi della Regione Lazio n° 1541

IL COORDINATORE PER LA SICUREZZA IN FASE DI PROGETTAZIONE:
Dott. Ing. Ambrogio Signorelli
Ordine degli Ingegneri della Provincia di Roma n° A35111

VISTO IL RESPONSABILE DEL PROCEDIMENTO
Dott. Ing. Luigi Mupo

IL RESPONSABILE DI PROGETTO:
ORDINE DEGLI INGEGNERI PROVINCIA DI ROMA — A35111 — Ambrogio Signorelli

OPERE D'ARTE MINORI
ATTRAVERSAMENTO IDRAULICO AL KM 12+751
Armatura spalla 2 carr. dx 2/2

CODICE PROGETTO		NOME FILE	REVISIONE	SCALA:
PROGETTO LO408Z — LIV. PROG. E — N. PROG. 2101	CODICE ELAB. T01TM25STRAR08	T01TM25STRAR08B	B	1:50

REV.	DESCRIZIONE	DATA	REDATTO	VERIFICATO	APPROVATO
D					
C					
B	REVISIONE A SEGUITO DI RAPPORTO DI VERIFICA	NOVEMBRE 2021	M. Torano	A. Signorelli	N. Granieri
A	EMISSIONE	GIUGNO 2021	M. Torano	A. Signorelli	N. Granieri