ARMATURA PALO Ø1200 (Spalla)-Scala 1:50

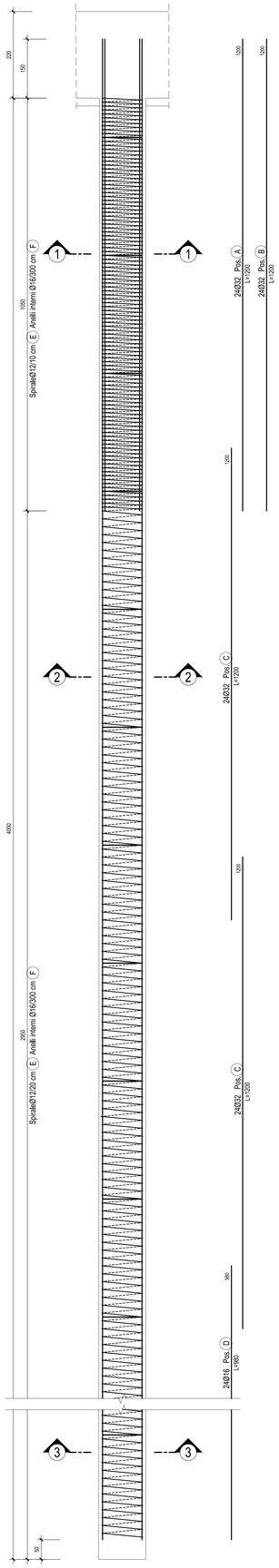

SEZIONE 1-1-Scala 1:20

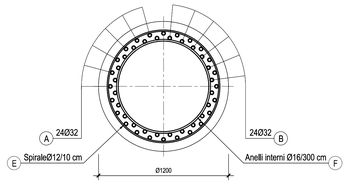

SEZIONE 2-2-Scala 1:20

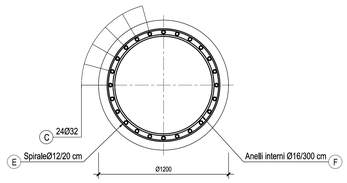

SEZIONE 3-3-Scala 1:20

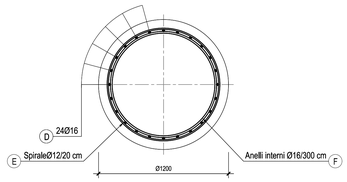

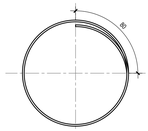

Anelli interni Ø16/300 cm (F)
Sviluppo=388

ARMATURA PALO Ø800 (Muri)-Scala 1:50

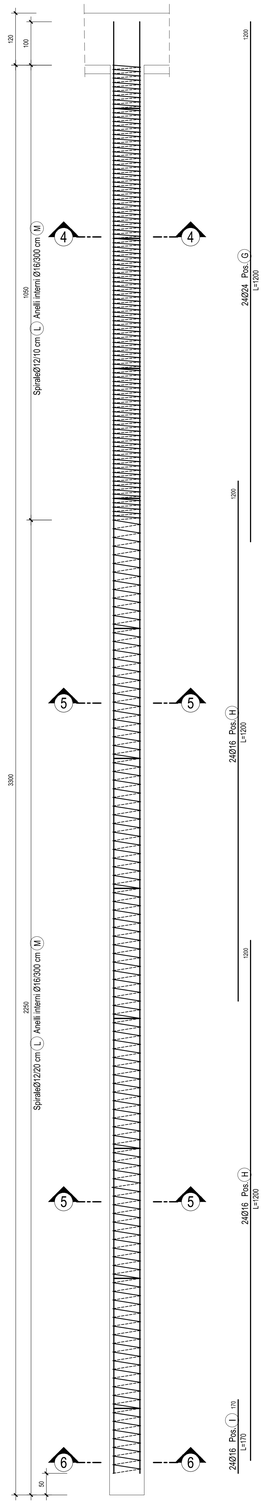

SEZIONE 4-4-Scala 1:20

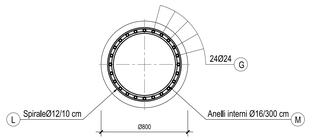

SEZIONE 5-5-Scala 1:20

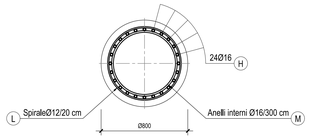

SEZIONE 6-6-Scala 1:20

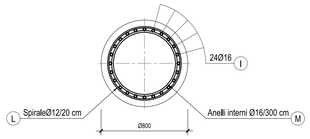

Anelli interni Ø16/300 cm (M)
Sviluppo=270

Nota: Per tabella materiali "T01EG04GENSC01"
Nota: Ove non specificato lunghezza sovrapposizione 50Ø

anas
GRUPPO FS ITALIANE

Direzione Progettazione e Realizzazione Lavori

ITINERARIO RAGUSA-CATANIA

Collegamento viario compreso tra lo Svincolo della S.S. 514 "di Chiaramonte" con la S.S. 115 e lo Svincolo della S.S. 194 "Ragusana"

LOTTO 1 - Dallo svincolo n. 1 sulla S.S. 115 (compreso) allo svincolo n. 3 sulla S.P. 5 (escluso)

PROGETTO ESECUTIVO — COD. PA895

PROGETTAZIONE: ATI SINTAGMA - GP INGEGNERIA - COOPROGETTI -GDG - ICARIA - OMNISERVICE

PROGETTISTA RESPONSABILE DELL'INTEGRAZIONE DELLE PRESTAZIONI SPECIALISTICHE:
Dott. Ing. Nando Granieri
Ordine degli Ingegneri della Prov. di Perugia n° A351

PROVINCIA DI PERUGIA — ORDINE DEGLI INGEGNERI — DOTTORE INGEGNERE NANDO GRANIERI — SETTORE CIVILE E AMBIENTALE — SETTORE DELL'INFORMAZIONE — SEZIONE A — N. A351

IL GEOLOGO:
Dott. Geol. Marco Leonardi
Ordine del Geologi della Regione Lazio n° 1541

IL COORDINATORE PER LA SICUREZZA IN FASE DI PROGETTAZIONE:
Dott. Ing. Ambrogio Signorelli
Ordine degli Ingegneri della Provincia di Roma n° A35111

VISTO IL RESPONSABILE DEL PROCEDIMENTO
Dott. Ing. Luigi Mupo

IL GRUPPO DI PROGETTAZIONE:

MANDATARIA: Sintagma
Dott. Ing. N.Granieri, F.Durastanti, V.Maffei, A.Brancholi, L.Nani — Dott. Ing. M.Abram, F.Pambianco, M.Brugnoli Botta, L.Cagliaglia, G.Cinquegrani — Dott. Geol. G.Lo Presti

MANDANTI:
GP INGEGNERIA — Dott. Ing. G.Guiducci, A.Signorelli, E.Moscatelli, A.Belli — Dott. Ing. G.Luciobello, G.Guastella, M.Leonardi, G.Parente
COOPROGETTI — Dott. Arch. E.A.E.Crimi, Dott. Ing. G.Cocozza, Dott. Arch. P.Ciavatti, Dott. Ing. D.Pelle — Dott. Ing. L.Ragnacci, Dott. Ing. G.Ferri, Archeol. M.G.Liseno
GEOSOPHIA — Dott. Ing. D.Carlaccini, S.Sacconi, C.Consorti — Dott. Ing. F.Aloe, A.Salvemini
ICARIA — Dott. Ing. V.Rotisciani, F.Maccioni, F.Macchioni — Dott. Ing. G.Verini Supplizi, V.Piunno, C.Sugaroni; Geom. C.Sugaroni
OMNISERVICE — Dott. Ing. P.Agnello

IL RESPONSABILE DI PROGETTO:
ORDINE DEGLI INGEGNERI PROV. ROMA — Dott. Ing. LUIGI MUPO — A35111

OPERE D'ARTE MINORI
ATTRAVERSAMENTO IDRAULICO AL KM 12+751
Armatura pali - Spalle e muri d'ala

CODICE PROGETTO (PROGETTO / LIV. PROG. / N. PROG.)	NOME FILE T01TM25STRAR11B / CODICE ELAB.	REVISIONE	SCALA:
LO408Z E 2101	T01TM25STRAR11	B	1:50/20

REV.	DESCRIZIONE	DATA	REDATTO	VERIFICATO	APPROVATO
D					
C					
B	REVISIONE A SEGUITO DI RAPPORTO DI VERIFICA	NOVEMBRE 2021	M. Torano	A. Signorelli	N. Granieri
A	EMISSIONE	GIUGNO 2021	M. Torano	A. Signorelli	N. Granieri