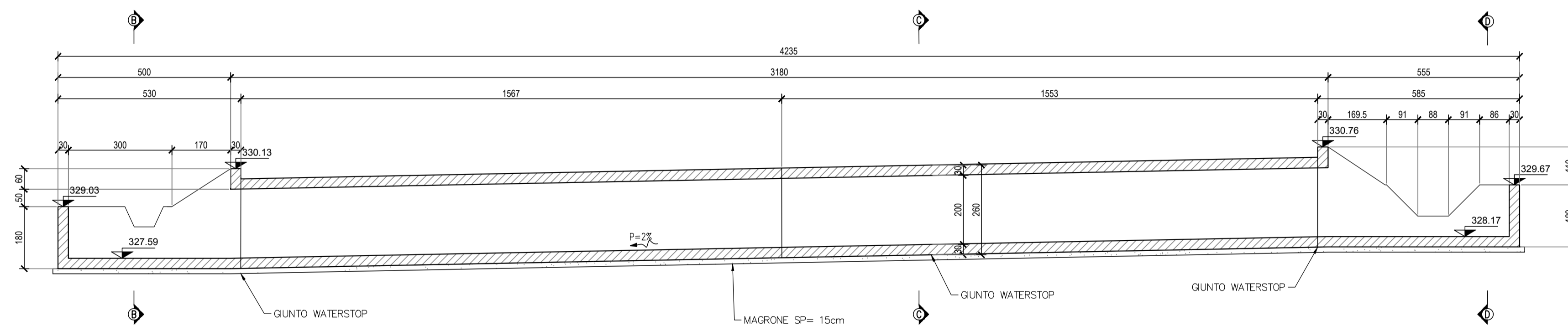
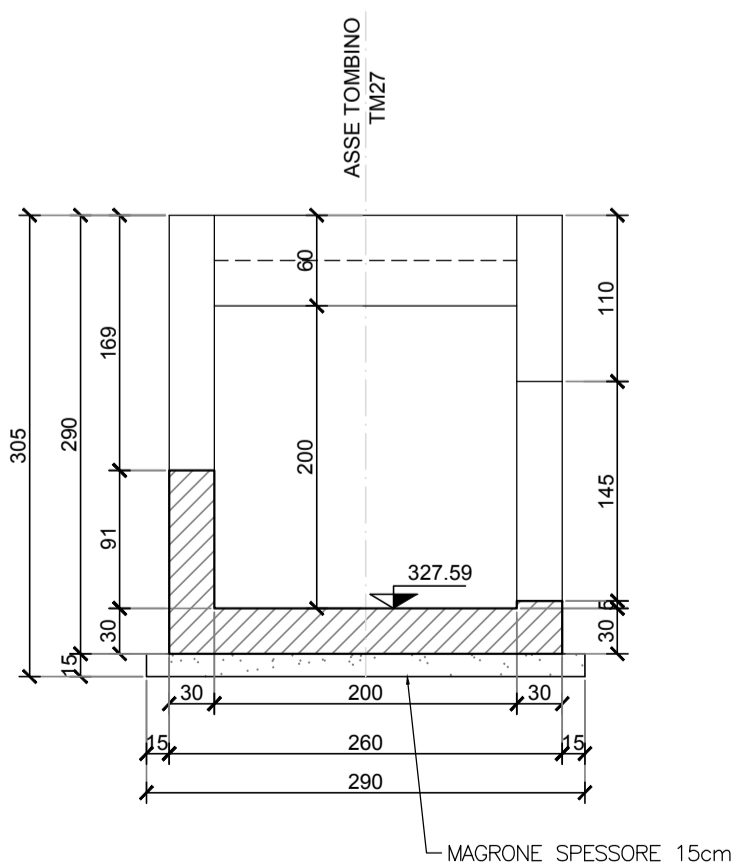


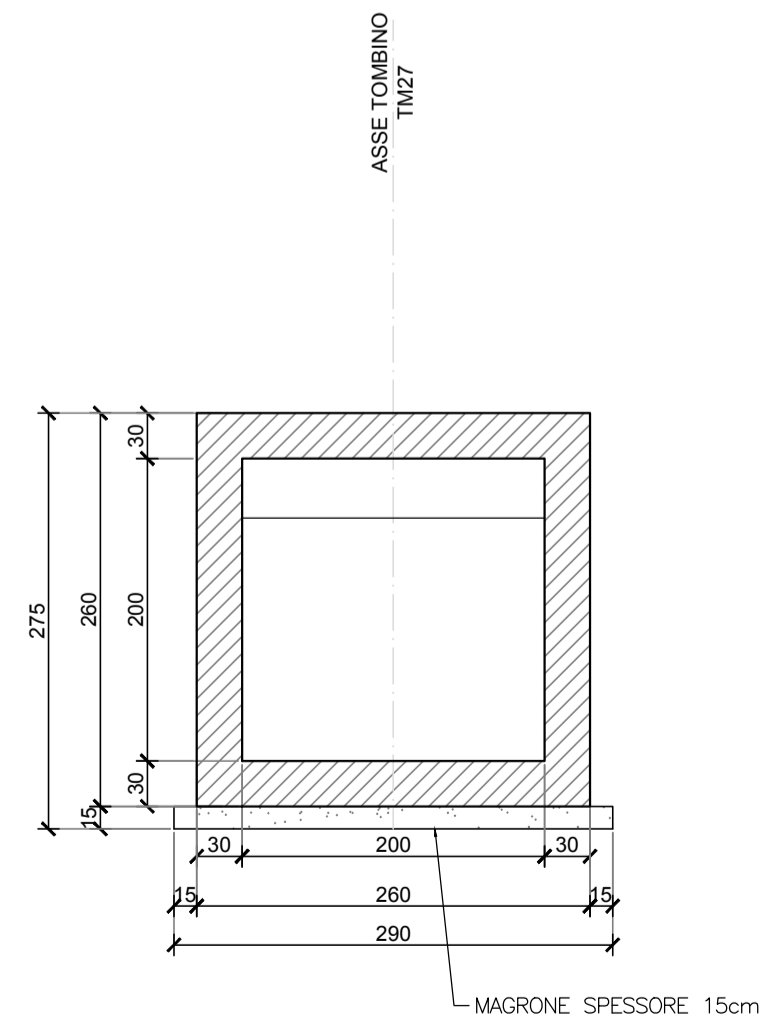
SEZIONE A-A
SCALA 1:100



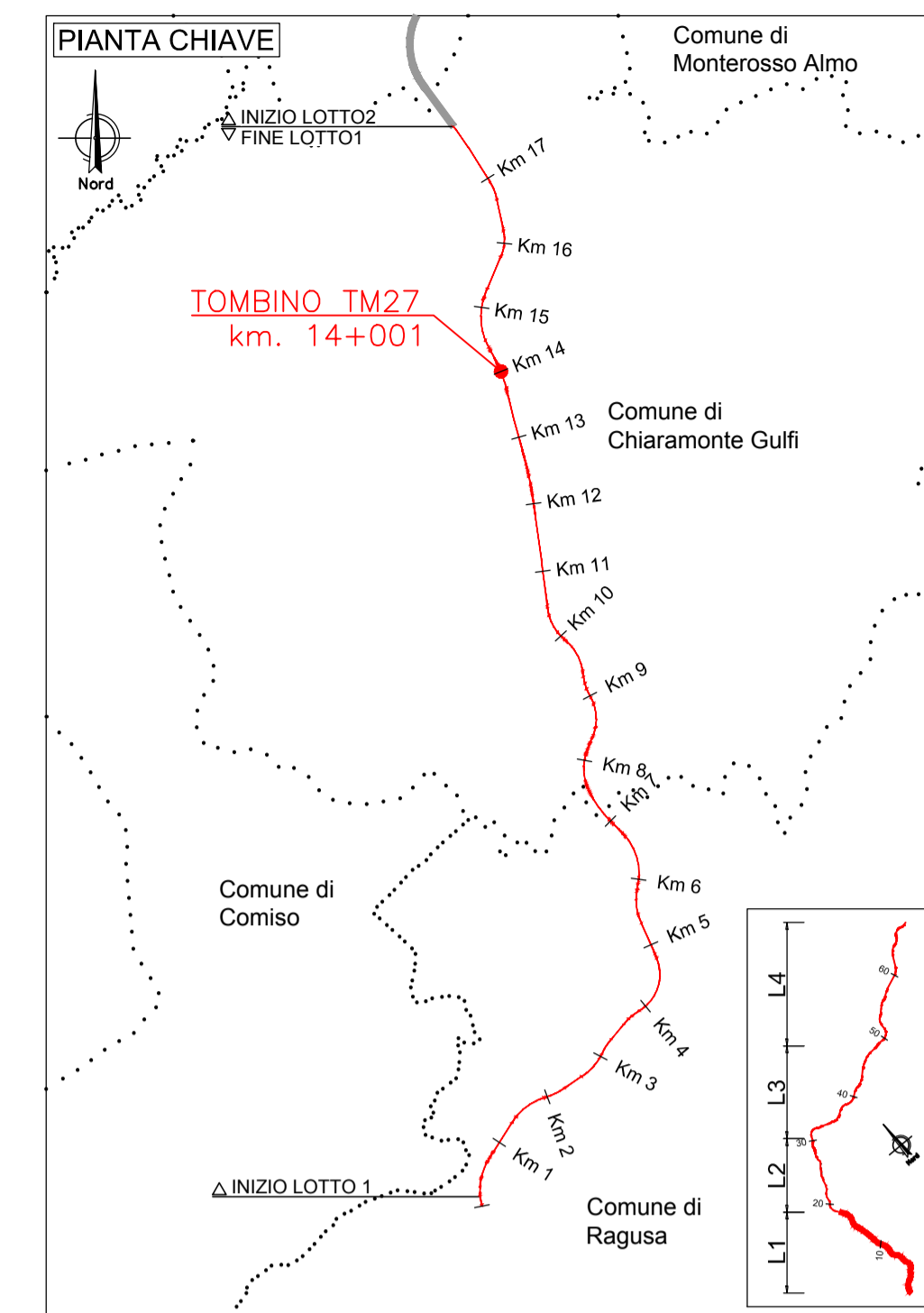
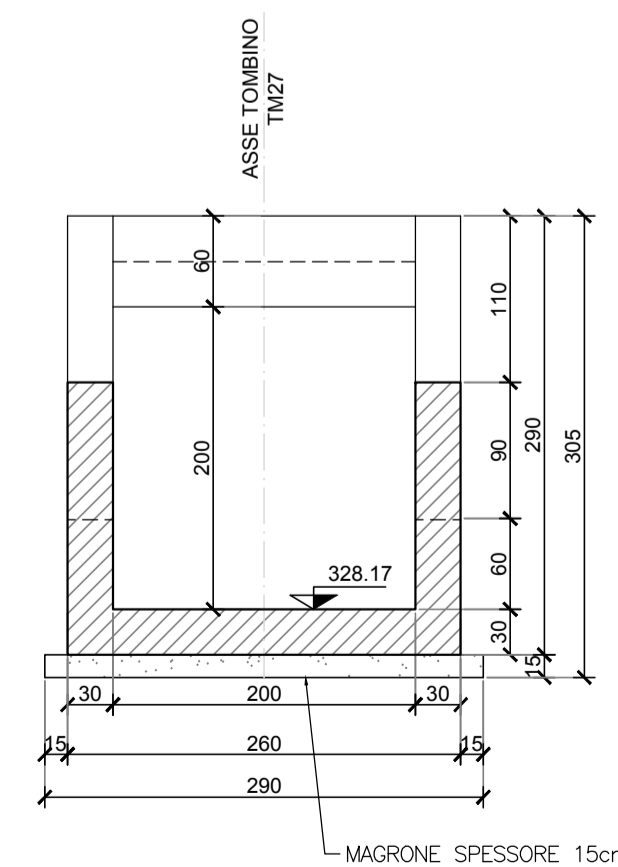
SEZIONE B-B
SCALA 1:50



SEZIONE C-C
SCALA 1:50



SEZIONE D-D
SCALA 1:50



ITINERARIO RAGUSA-CATANIA
Collegamento viario compreso tra lo Svincolo della S.S. 514 "di Chiaramonte" con la S.S. 115 e lo Svincolo della S.S. 194 "Ragusana"
LOTTO 1 - Dallo svincolo n. 1 sulla S.S. 115 (compreso) allo svincolo n. 3 sulla S.P. 5 (escluso)

PROGETTO ESECUTIVO COD. PA895

PROGETTAZIONE: ATI SINTAGMA - GP INGEGNERIA - COOPROGETTI - GDG - ICARIA - OMNISERVICE

<p>PROGETTISTA RESPONSABILE DELL'INTEGRAZIONE DELLE PRESTAZIONI SPECIALISTICHE: Dott. Ing. Nando Granieri Ordine degli Ingegneri della Prov. di Perugia n° A351</p>	<p>IL GRUPPO DI PROGETTAZIONE:</p> <p>MANDATARIA: Sintagma Dott. Ing. N. Granieri Dott. Ing. F. Durastanti Dott. Ing. V. Truffini Dott. Arch. A. Bracchini Dott. Ing. L. Nanni</p> <p>MANDANTI: GP Ingegneria Dott. Ing. G. Guiducci Dott. Ing. A. Signorelli Dott. Ing. E. Moscatelli Dott. Ing. A. Bela Dott. Arch. E. A. E. Crivelli Dott. Ing. M. Panfili Dott. Arch. P. Orselli Dott. Ing. D. Pelle</p>
<p>IL GEOLOGO: Dott. Geol. Marco Leonardi Ordine dei Geologi della Regione Lazio n° 1541</p>	<p>IL COORDINATORE PER LA SICUREZZA IN FASE DI PROGETTAZIONE: Dott. Ing. Ambrogio Signorilli Ordine degli Ingegneri della Provincia di Roma n° A35111</p>
<p>IL RESPONSABILE DI PROGETTO: Dott. Ing. Danilo PELLE Iscrizione all'Albo n° A3536 alla Sezione degli Ingegneri (SEZ. A) - settore civile e ambientale ORDINE DEGLI INGEGNERI DELLA PROVINCIA DI REGGIO CALABRIA</p>	

VISTO IL RESPONSABILE DEL PROCEDIMENTO
Dott. Ing. Luigi Mugo

OPERE D'ARTE MINORI
TOMBINO SCATOLARE 2.00X2.00 - AL KM 14+001
Carpenterie

CODICE PROGETTO	NOME FILE	REVISIONE	SCALA:
PROGETTO	LEV. PROG. N. PROG.		
LO408Z	E 2101		
CODICE ELAB.	T01TM27STRCP01		
D			
C			
B	REVISIONE PER ISTRUTTORIA ANAS	SETTEMBRE 2021	INGNACCI PELLE GRANIERI
A	EMISSIONE	GIUGNO 2021	INGNACCI PELLE GRANIERI
REV.	DESCRIZIONE	DATA	REDATTO VERIFICATO APPROVATO