PIANTA SCAVI
SCALA 1:200

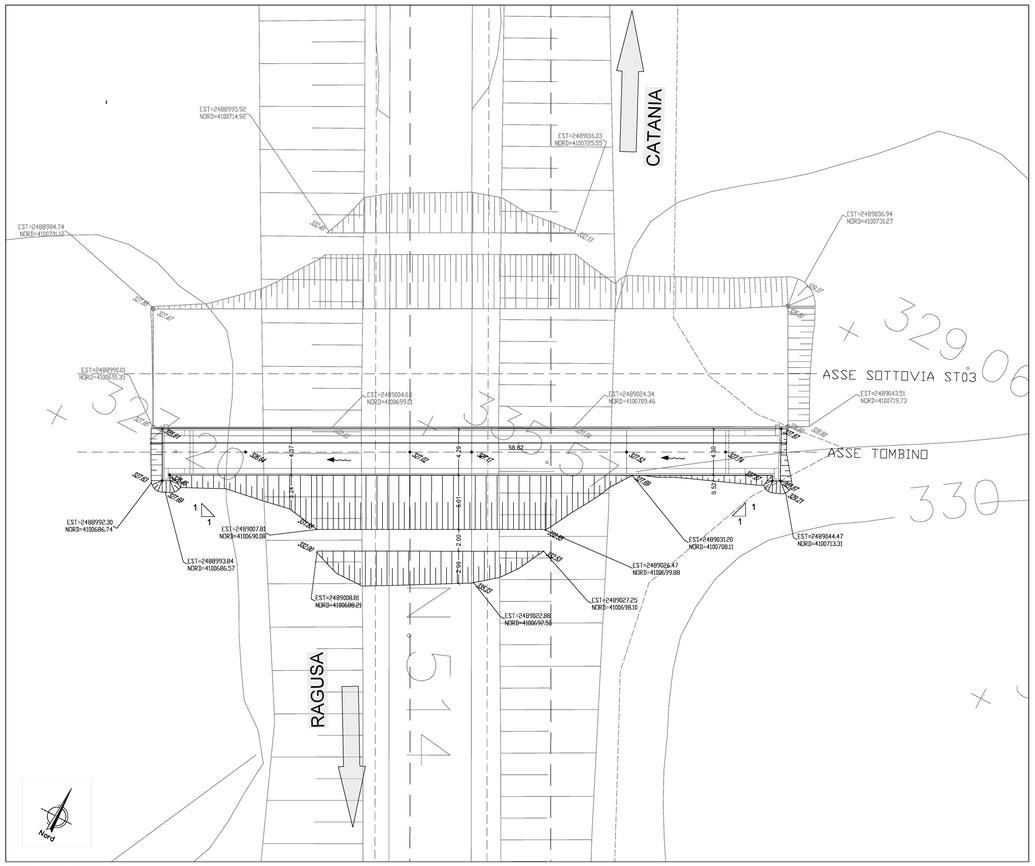

SCHEMA DEVIAZIONE PLANIMETRICA DI FASE 1
SCALA 1:500

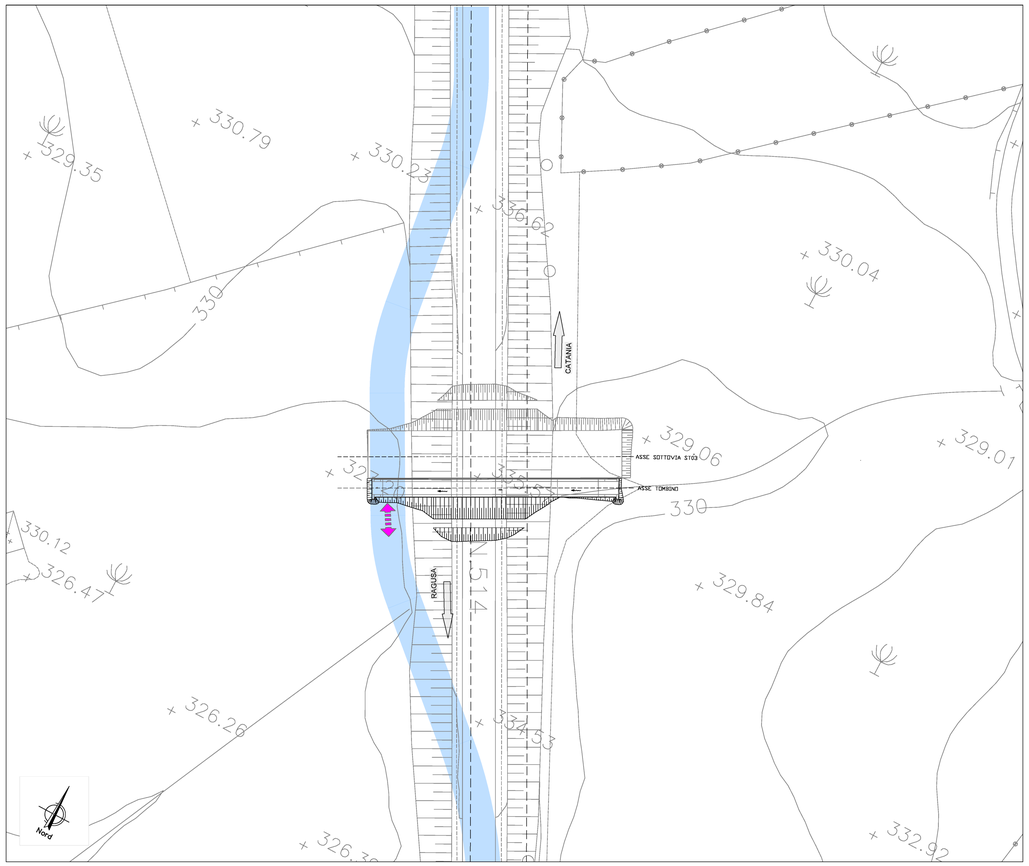

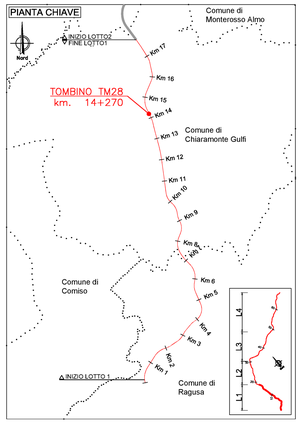

LEGENDA

- VIABILITÀ FASE 1
- VIABILITÀ FASE 2
- SENSI DI MARCIA NELLA FASE CORRENTE
- SCAVO DA REALIZZARE NELLA FASE CORRENTE

FASE 1 - SEZIONE A-A
SCALA 1:200

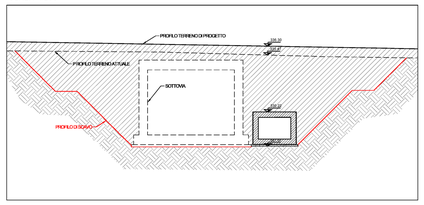

FASE 2 - SEZIONE B-B
SCALA 1:200

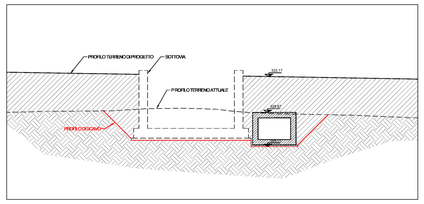

FASI REALIZZATIVE
SCALA 1:200

FASE 1

- deviazione di traffico su rilevato provvisorio, a doppio senso di marcia, con carreggiata minima di 6.70mt
- scavo a monte
- realizzazione tombino di monte
- rinterro
- realizzazione rilevato stradale di progetto

FASE 2

- deviazione di traffico sulla nuova semicarreggiata, prudenzialmente di carreggiata minima 6.70mt, a doppio senso di marcia, onde consentire contemporanee lavorazioni dell'allargamento del rilevato di progetto in sinistra
- scavo a valle
- realizzazione tombino di valle (senza previsione di ulteriore giunto, ma con riprese di getto e ferri di attesa eventualmente ricalibrando il posizionamento della sovrapoposizione già prevista in fase d'opera)
- rinterro
- completamento rilevato stradale di progetto

PIANTA

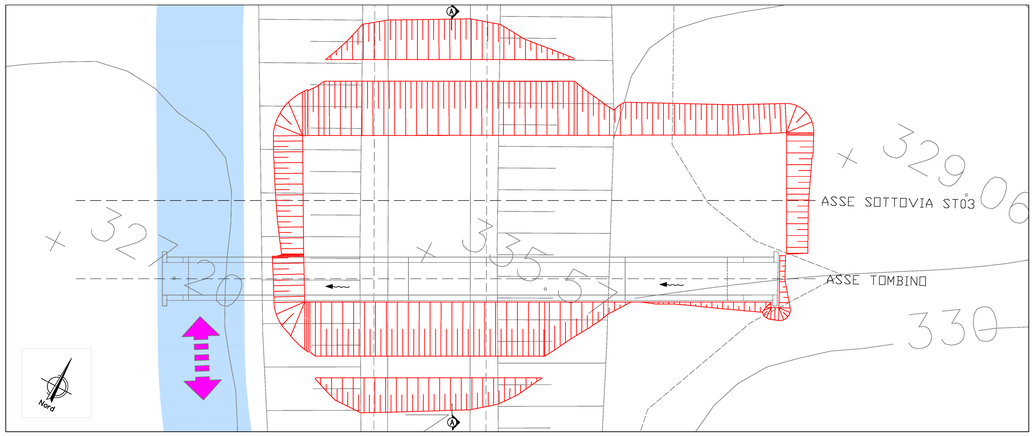

PIANTA

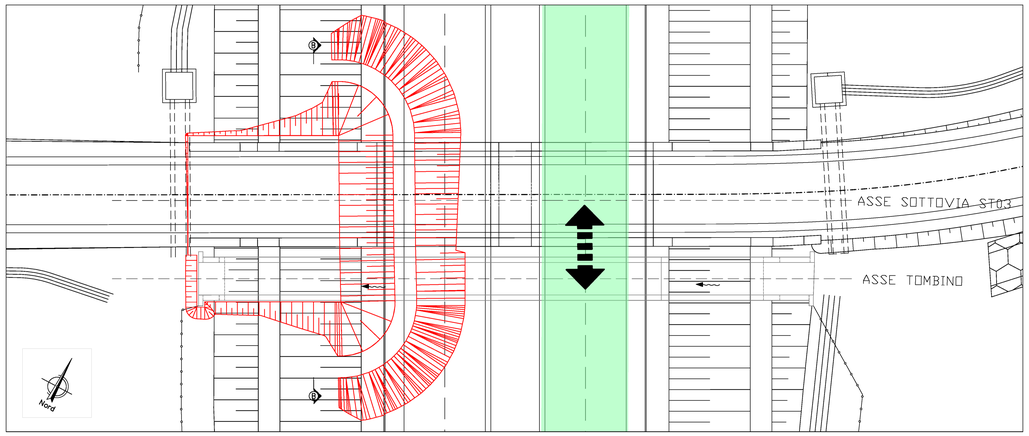

SEZIONE LONGITUDINALE

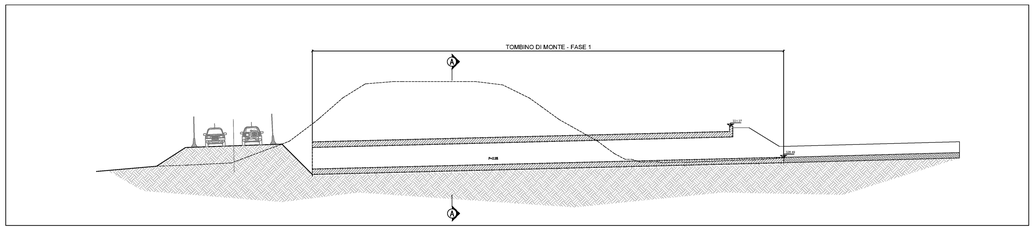

SEZIONE LONGITUDINALE

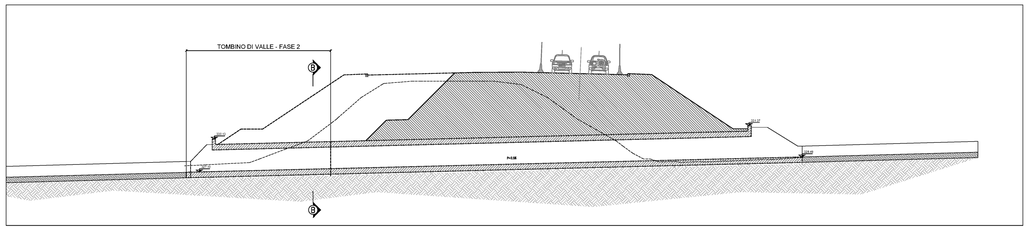

anas
GRUPPO FS ITALIANE

Direzione Progettazione e Realizzazione Lavori

ITINERARIO RAGUSA-CATANIA

Collegamento viario compreso tra lo Svincolo della S.S. 514 "di Chiaramonte" con la S.S. 115 e lo Svincolo della S.S. 194 "Ragusana"

LOTTO 1 - Dallo svincolo n. 1 sulla S.S. 115 (compreso) allo svincolo n. 3 sulla S.P. 5 (escluso)

PROGETTO ESECUTIVO — COD. PA895

PROGETTAZIONE: ATI SINTAGMA - GP INGEGNERIA - COOPROGETTI -GDG - ICARIA - OMNISERVICE

PROGETTISTA RESPONSABILE DELL'INTEGRAZIONE DELLE PRESTAZIONI SPECIALISTICHE:
Dott. Ing. Nando Granieri
Ordine degli Ingegneri della Prov. di Perugia n° A351

ORDINE DELLA PROVINCIA DI PERUGIA — Settore A — Ingegneria — Dott. Ing. NANDO GRANIERI — Settore: Civile e Ambientale, Settore Industriale, Settore dell'Informazione

IL GEOLOGO:
Dott. Geol. Marco Leonardi
Ordine dei Geologi della Regione Lazio n° 1541

IL COORDINATORE PER LA SICUREZZA IN FASE DI PROGETTAZIONE:
Dott. Ing. Ambrogio Signorelli
Ordine degli Ingegneri della Provincia di Roma n° A35111

VISTO IL RESPONSABILE DEL PROCEDIMENTO
Dott. Ing. Luigi Mupo

IL GRUPPO DI PROGETTAZIONE:

MANDATARIA: Sintagma

Dott. Ing.	N.Granieri	Dott. Ing.	M.Abrami
Dott. Ing.	C.Fidanza	Dott. Ing.	F.Biondolillo
Dott. Ing.	V.Truffini	Dott. Ing.	M.Grigioni Borla
Dott. Arch.	A.Brasichini	Dott. Ing.	L.Gagliardini
Dott. Ing.	L.Nani	Dott. Geol.	G.Consiglini

MANDANTI:

GP INGEGNERIA	Dott. Ing. G.Gaibucci	Dott. Ing.	G.Lucibello
	Dott. Ing. A.Signorelli	Dott. Arch.	G.Guarcella
	Dott. Ing. M.Gaudenzi	Dott. Ing.	A.Pacifici
	Dott. Ing. A.Bella	Dott. Ing.	S.Ferrante
COOPROGETTI	Dott. Arch. E.A.E.Crino	Dott. Ing.	L.Ragnacci
	Dott. Ing. M.Paolli	Dott. Arch.	A.Sciaci
	Dott. Arch. P.Chirelli	Archeol.	M.G.Liseno
	Dott. Ing. D.Pene		
GEOPROGETTI & DESIGN GROUP	Dott. Ing. D.Carlaccini	Dott. Ing.	F.Aloe
	Dott. Ing. A.Giovannelli	Dott. Ing.	A.Salvatorino
	Dott. Ing. C.Consorti		
ICARIA società di ingegneria	Dott. Ing. V.Rotisciani	Dott. Ing.	G.Verrini Bugelli
	Dott. Ing. G.Pulli	Dott. Ing.	V.Pisano
	Dott. Ing. F.Macchioni	Geom.	C.Bugaroni
OMNISERVICE ENGINEERING	Dott. Ing. P.Agnello		

IL RESPONSABILE DI PROGETTO:
Dott. Ing. Danilo PELLE
Iscrizione all'Albo n° A 3838
alla Sezione degli Ingegneri (Cat. A)
- Settore Civile e Ambientale
ORDINE DEGLI INGEGNERI DELLA PROVINCIA DI REGGIO CALABRIA

OPERE D'ARTE MINORI
TOMBINO SCATOLARE 3.00X2.00 AL KM 14+270
Pianta scavi

CODICE PROGETTO	NOME FILE	REVISIONE	SCALA:
PROGETTO L0408Z — LIV. PROG. E — N. PROG. 2101	T00TM28BSTRPE01 — CODICE ELAB. T01TM28STRPE01	C	Varie

REV.	DESCRIZIONE	DATA	REDATTO	VERIFICATO	APPROVATO
D					
C	REVISIONE A SEGUITO DI RAPPORTO DI VERIFICA	NOVEMBRE 2021	RAGNACCI	PELLE	GRANIERI
B	REVISIONE PER ISTRUTTORIA ANAS	SETTEMBRE 2021	RAGNACCI	PELLE	GRANIERI
A	EMISSIONE	GIUGNO 2021	RAGNACCI	PELLE	GRANIERI