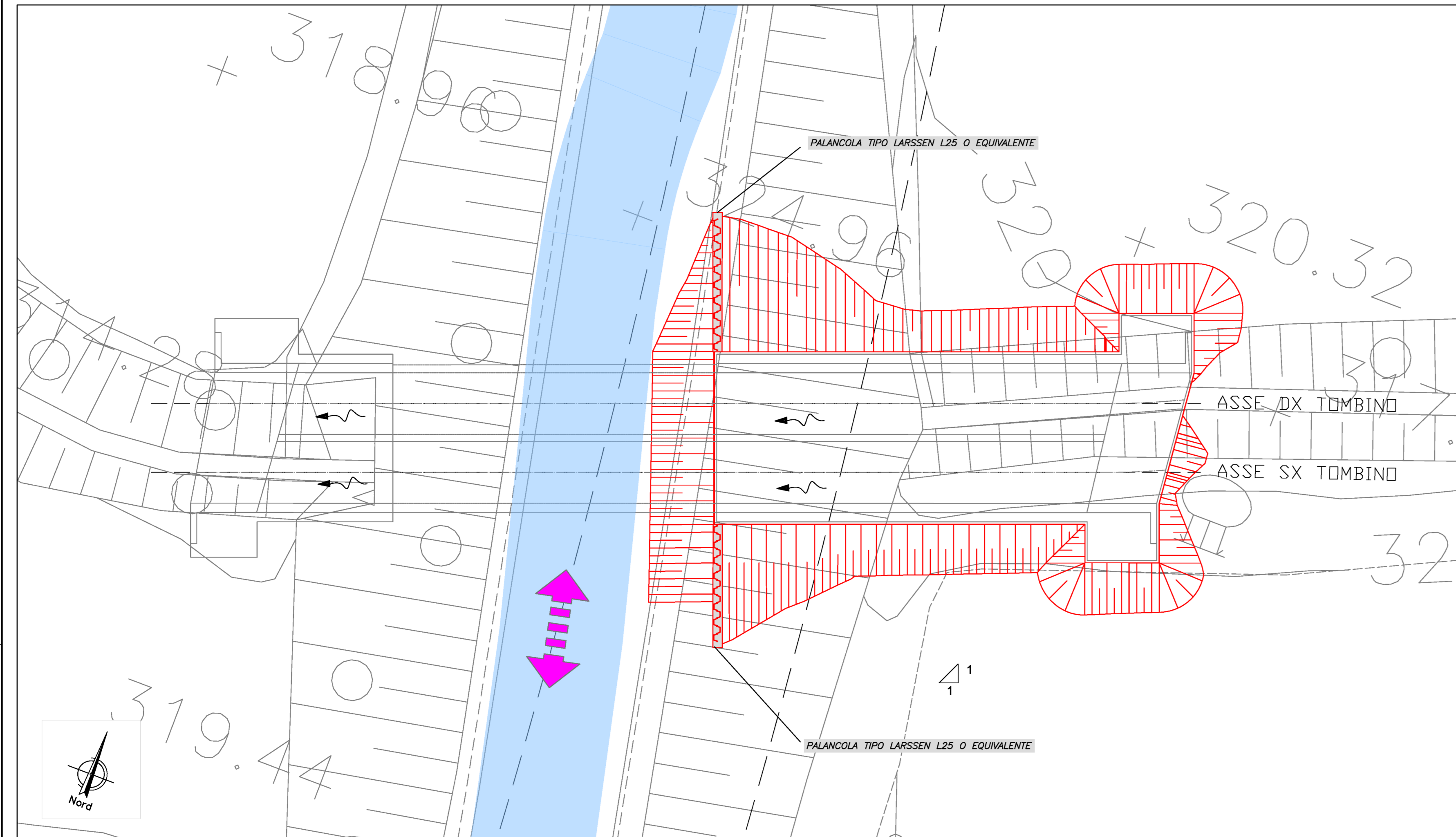


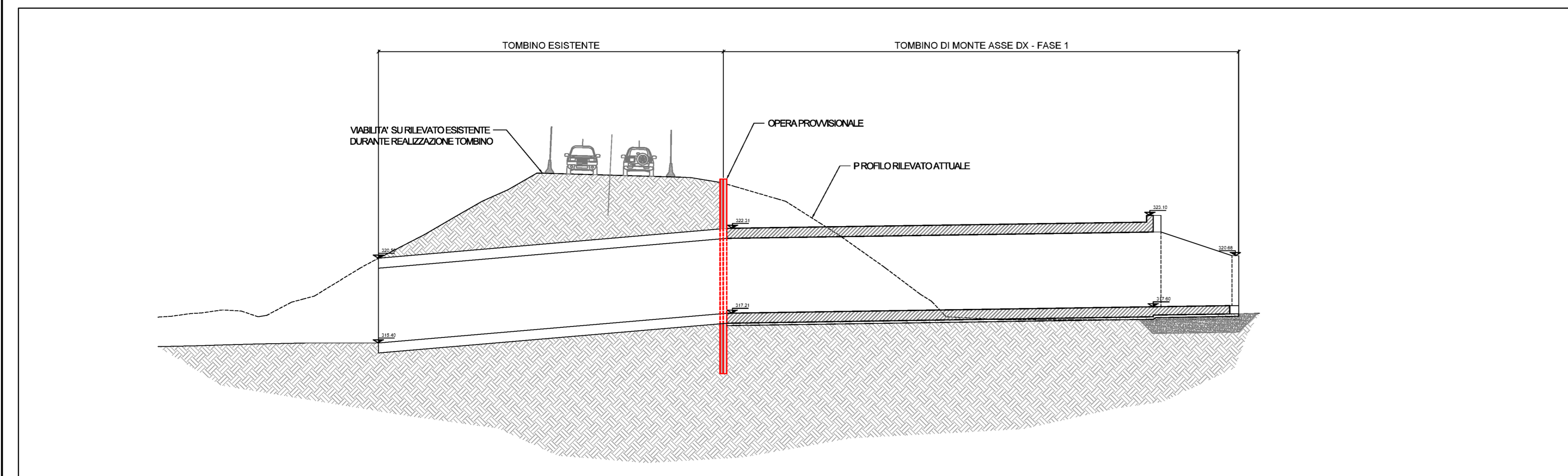
PIANTA SCAVI - FASE 1



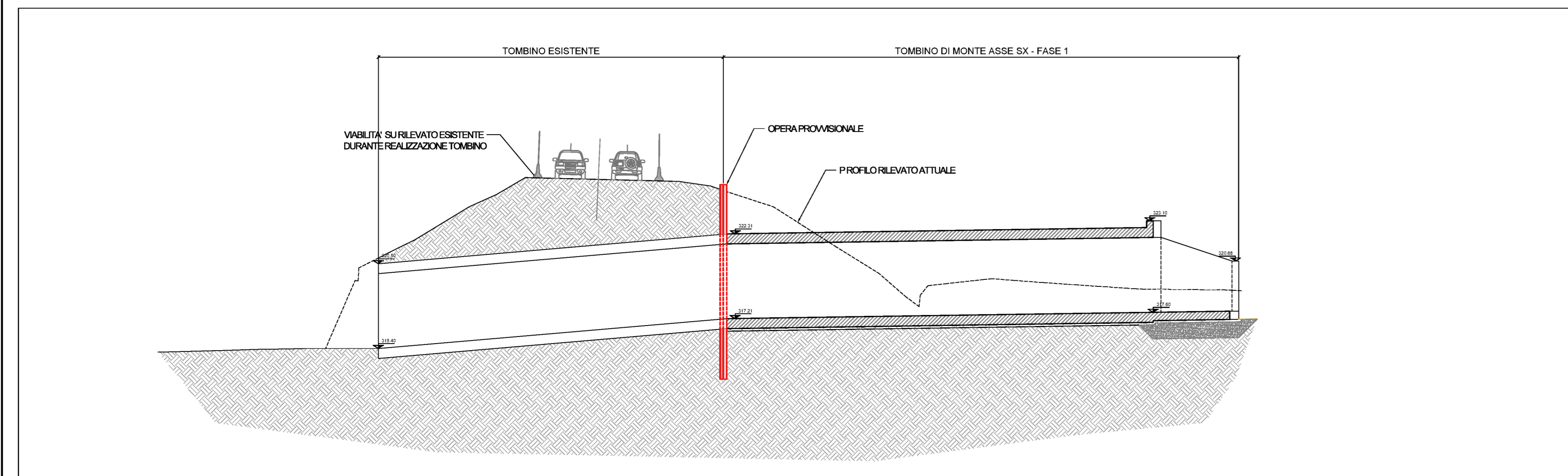
FASE 1

- realizzazione opera provvisoria a monte, ai lati del tombino esistente (asse dx e asse sx)
- scavo a monte
- realizzazione tombino di monte
- rinterro
- realizzazione rilevato stradale (provvisorio)

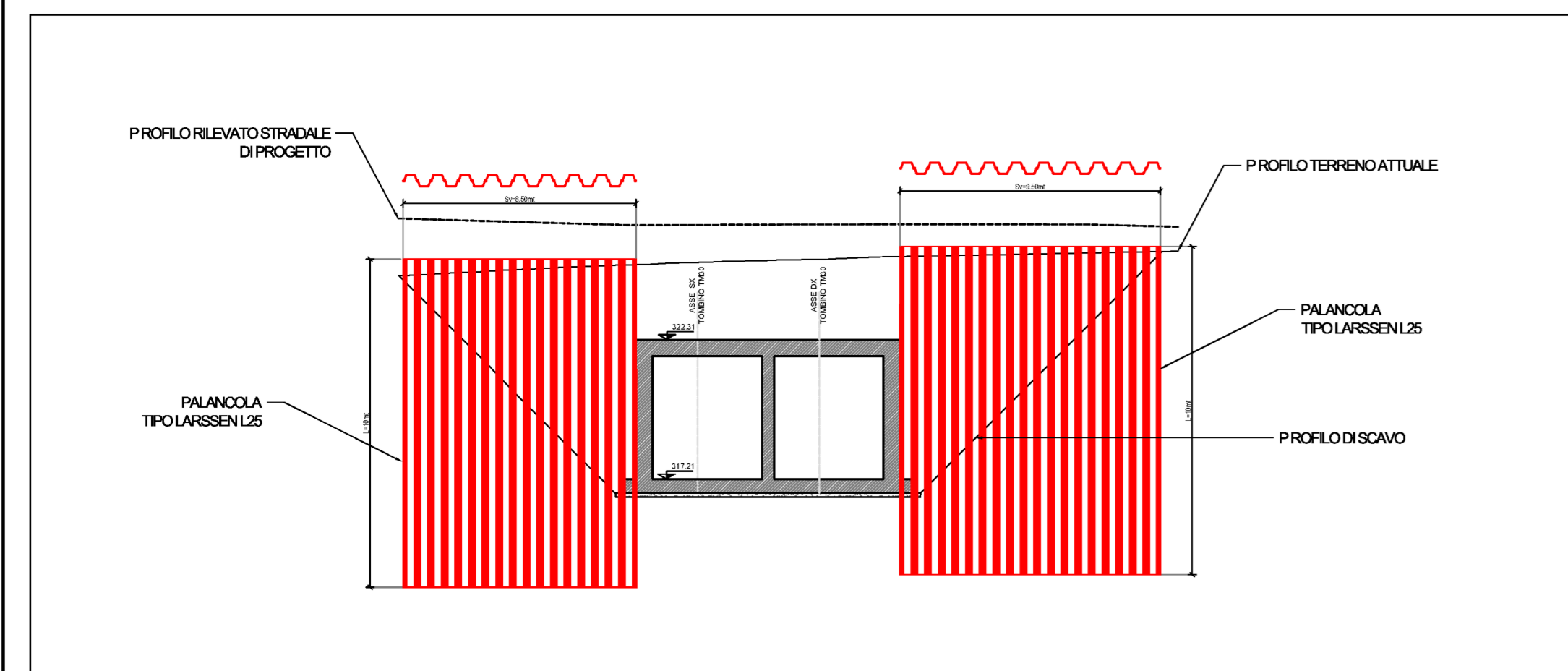
SEZIONE LONGITUDINALE - TOMBINO ASSE DX



SEZIONE LONGITUDINALE - TOMBINO ASSE SX



SEZIONE TRASVERSALE - OPERA PROVVISORIA



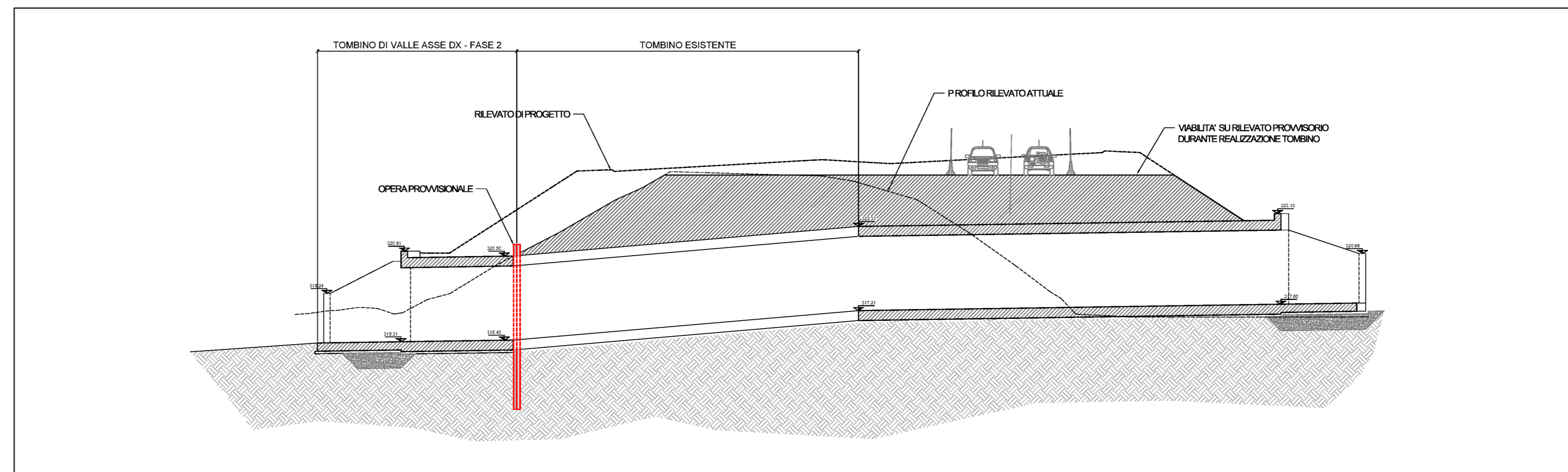
PIANTA SCAVI - FASE 2



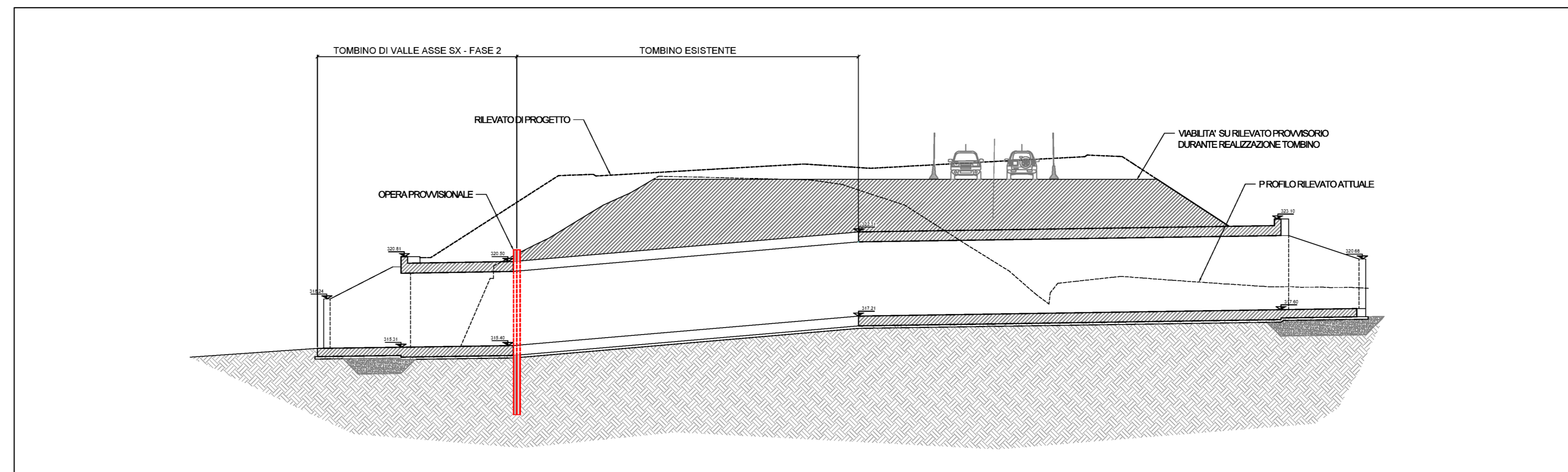
FASE 2

- deviazione di traffico sulla nuova semicarreggita (rilevato provvisorio)
- realizzazione opera provvisoria a valle, ai lati del tombino esistente (asse dx e asse sx)
- scavo a valle
- realizzazione tombino di valle
- rinterro
- completamento rilevato stradale

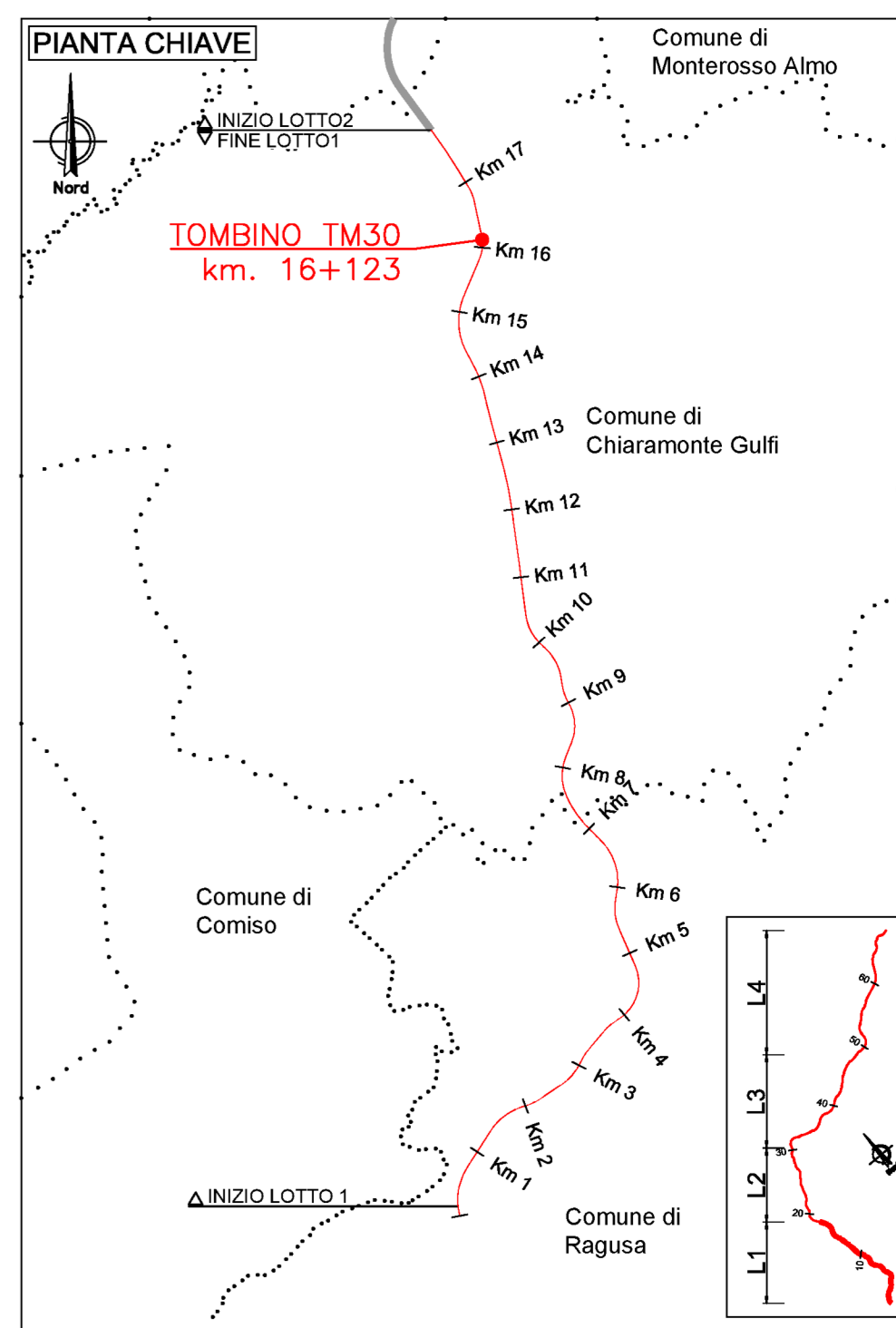
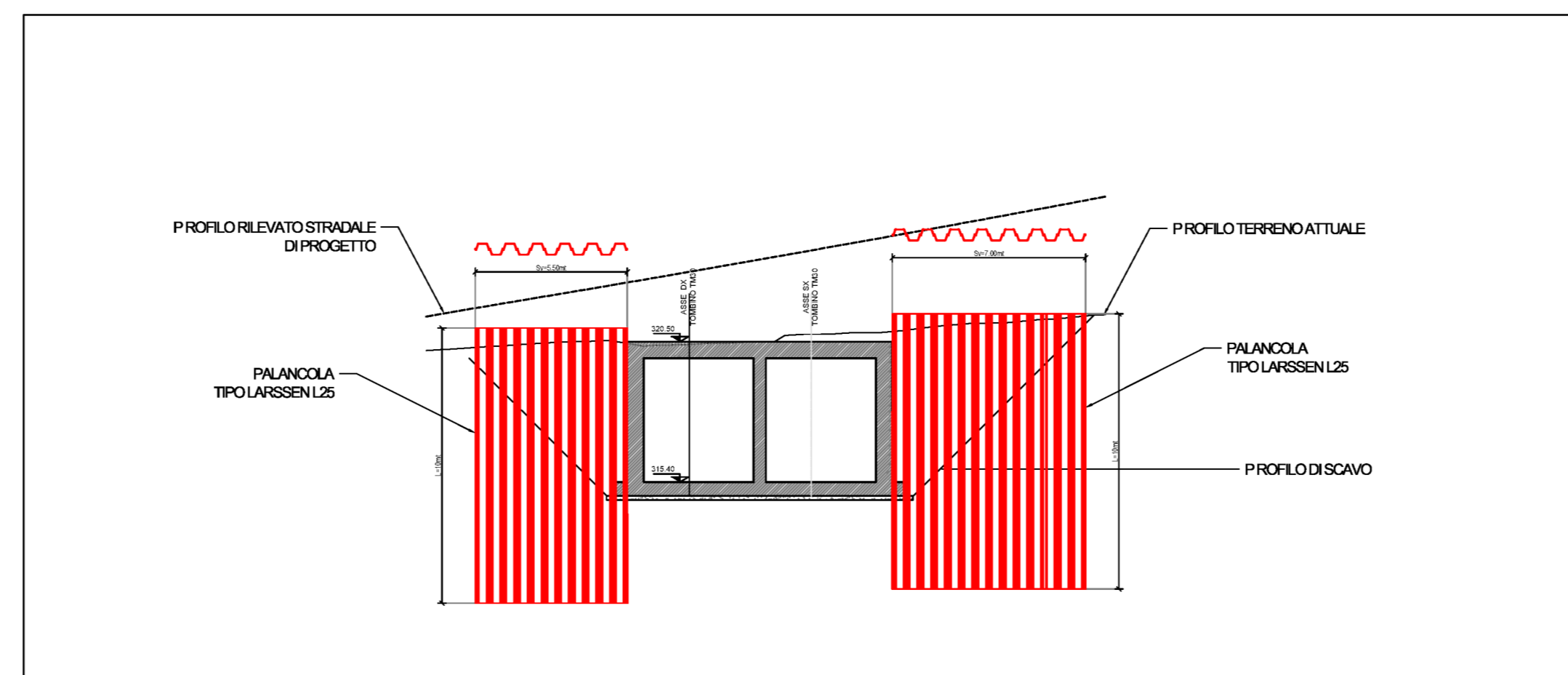
SEZIONE LONGITUDINALE - TOMBINO ASSE DX



SEZIONE LONGITUDINALE - TOMBINO ASSE SX

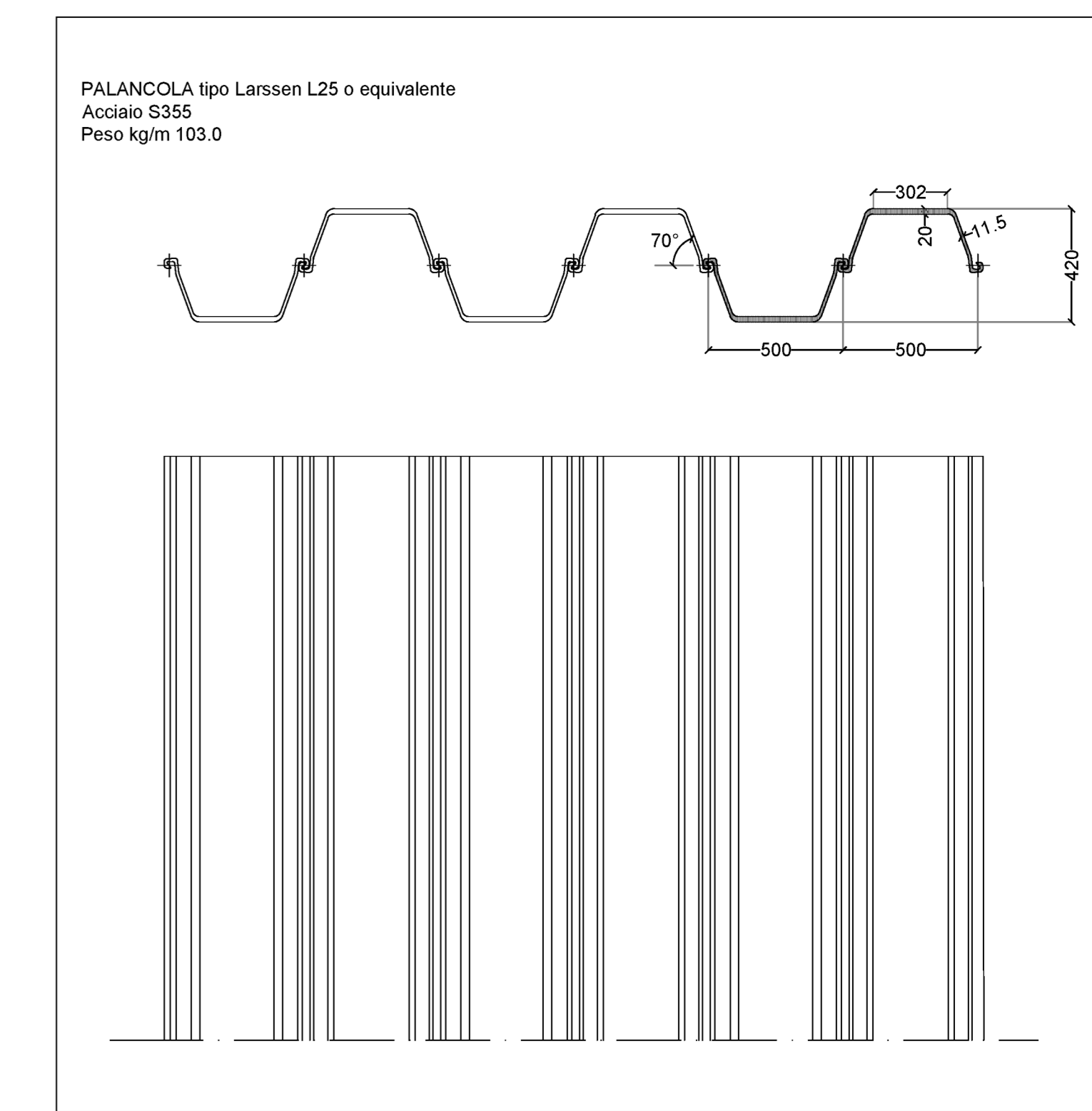


SEZIONE TRASVERSALE - OPERA PROVVISORIA



- LEGENDA**
- VIABILITÀ FASE 1
  - VIABILITÀ FASE 2
  - ➔ SENSI DI MARCIA NELLA FASE CORRENTE
  - SCAVO DA REALIZZARE NELLA FASE CORRENTE

DETTAGLIO PALANCOIA  
SCALA 1:20





**Direzione Progettazione e Realizzazione Lavori**

**ITINERARIO RAGUSA-CATANIA**  
Collegamento viario compreso tra lo Svincolo della S.S. 514 "di Chiaramonte" con la S.S. 115 e lo Svincolo della S.S. 194 "Ragusana"  
LOTTO 1 - Dallo svincolo n. 1 sulla S.S. 115 (compreso) allo svincolo n. 3 sulla S.P. 5 (escluso)

**PROGETTO ESECUTIVO**    COD. **PA895**

**PROGETTAZIONE: ATI SINTAGMA - GP INGEGNERIA - COOPROGETTI - GDG - ICARIA - OMNISERVICE**

PROGETTISTA RESPONSABILE DELL'INTEGRAZIONE DELLE PRESTAZIONI SPECIALISTICHE:  
Dot. Ing. Nando Granieri  
Ordine degli Ingegneri della Prov. di Perugia n° 4351

GRUPPO DI PROGETTAZIONE:  
**Sintagma**  
Dot. Ing. P. Grassano    Dot. Ing. M. Aravena  
Dot. Ing. C. Pizzani    Dot. Ing. P. Pizzani  
Dot. Arch. A. Barozzi    Dot. Ing. L. Pizzani  
Dot. Ing. A. Neri    Dot. Ing. G. Pizzani

MANDANTI:  
Dot. Ing. G. Guastano    Dot. Ing. G. Guastano  
Dot. Ing. P. Guastano    Dot. Ing. G. Guastano  
Dot. Ing. M. Guastano    Dot. Ing. M. Guastano  
Dot. Arch. E. A. E. Conti    Dot. Ing. L. Ragusa  
Dot. Ing. P. Conti    Dot. Arch. P. Conti  
Dot. Arch. P. Conti    Arch. M. G. Lieneri  
Dot. Ing. P. Conti

IL GEOLOGO:  
Dot. Geol. Marco Leonardi  
Ordine dei Geologi della Regione Lazio n° 1541

IL COORDINATORE PER LA SICUREZZA IN FASE DI PROGETTAZIONE:  
Dot. Ing. Ambrogio Signorelli  
Ordine degli Ingegneri della Provincia di Roma n° 435111

IL RESPONSABILE DEL PROCEDIMENTO:  
Dot. Ing. Luigi Mapo

IL RESPONSABILE DEL PROGETTO:  
**Dot. Ing. Danilo PELLE**  
Incarico all'Albo n° 43508  
Incarico all'Albo n° 43508  
Incarico all'Albo n° 43508  
Incarico all'Albo n° 43508

**OPERE D'ARTE MINORI**  
**TOMBINO DOPPIO SCATOLARE - PROLUNGAMENTO ESISTENTE AL KM 16+123**  
Pianta scavi e opere provvisoria - tav. 2/2

CODICE PROGETTO	NUM. FILE	REVISIONE	SCALA:
PROGETTO: LQ408Z E 2101	NOME FILE: 7071MA25TRPEZ24	REVISIONE: A	SCALA: 1:200
D			
C			
B			
A	EMISSIONE A SEGUITO ISTRUTTORIA ANAS	SETTEMBRE 2021	INGEGNERI PELLE GRANIERI
REV.	DESCRIZIONE	DATA	REDATTO VERIFICATO APPROVATO