SEZIONE D-D
SCALA 1:50

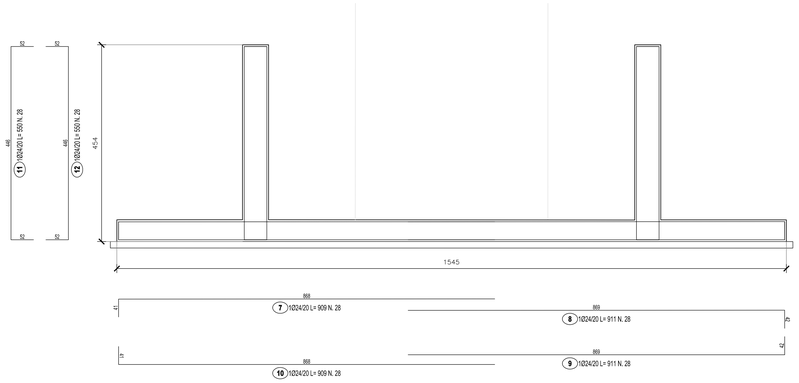

SEZIONE E-E
SCALA 1:50

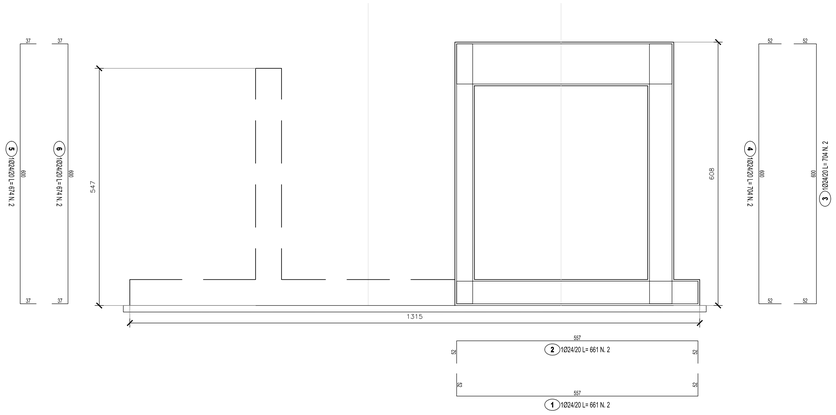

SEZIONE L-L
SCALA 1:50

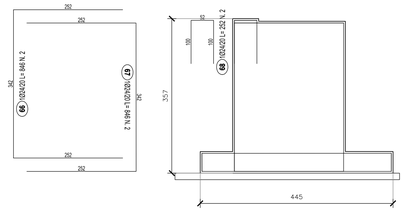

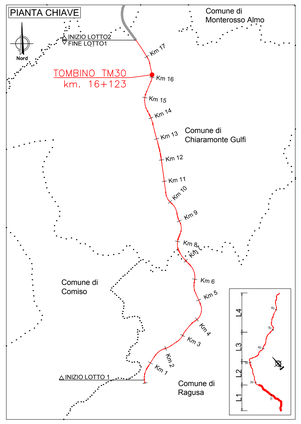

NOTE:

1) Il copriferro nominale deve essere sempre non minore di 4cm
2) La sovrapposizione delle armature, ove non espressamente indicato, deve avere una lunghezza minima di 50 diametri
3) Per la tabella materiali fare riferimento all'elaborato specifico "T01EG04GENSC01"
4) Per la disposizione delle barre di armatura fare riferimento all'elaborato specifico "T01TM30STRAR01"
5) Per il dettaglio del giunto waterstop fare riferimento all'elaborato specifico "T01TM30STRAR01"
6) Per il dettaglio del giunto bentonitico fare riferimento all'elaborato specifico "T01TM30STRAR01"

SEZIONE E1-E1
SCALA 1:50

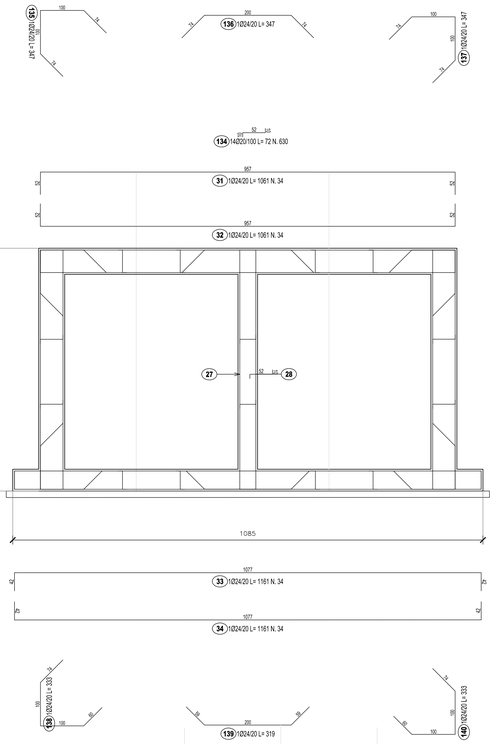

SEZIONE F-F
SCALA 1:50

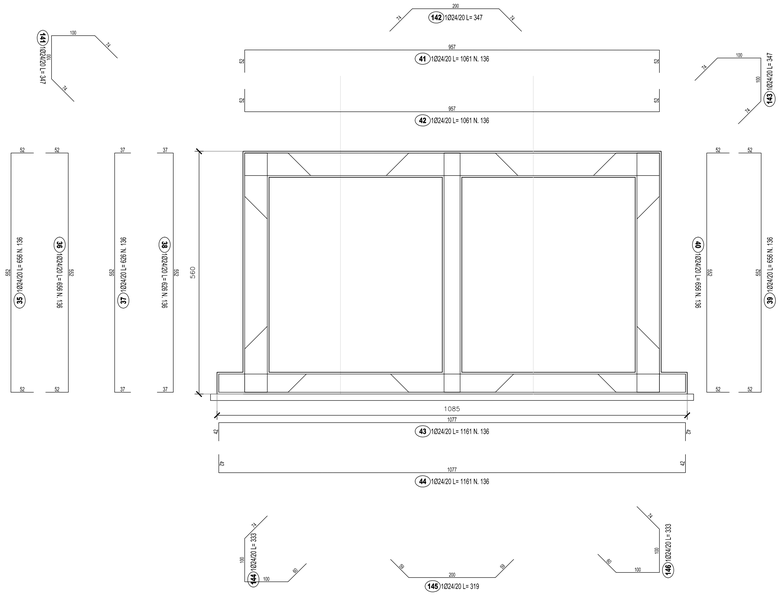

SEZIONE G-G
SCALA 1:50

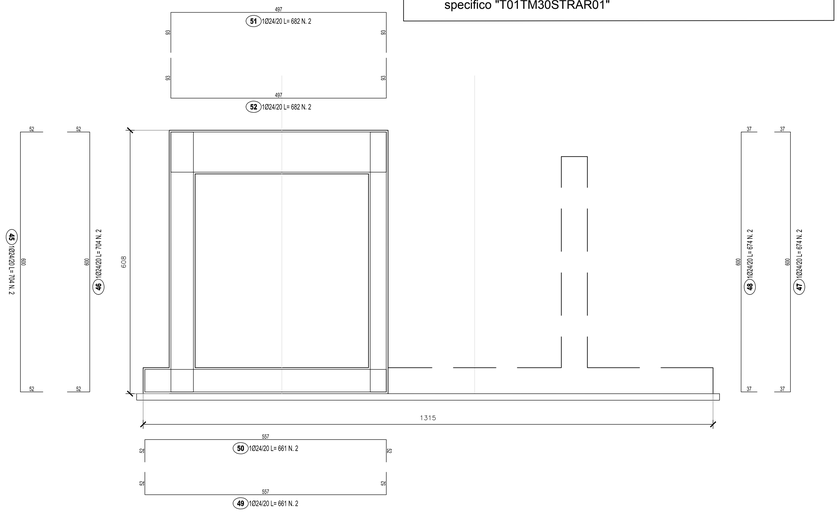

SEZIONE H-H
SCALA 1:50

SEZIONE I-I
SCALA 1:50

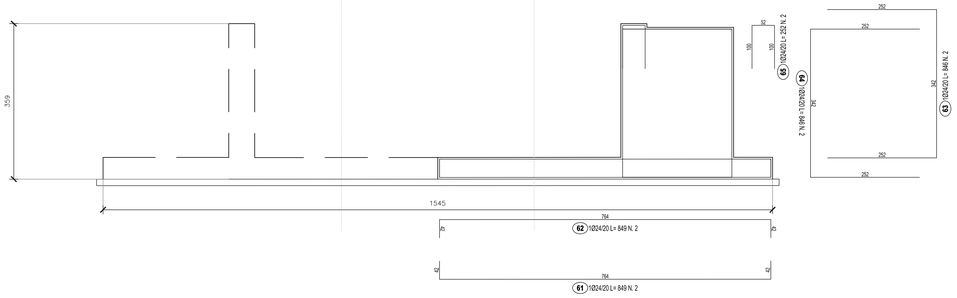

anas
GRUPPO FS ITALIANE

Direzione Progettazione e Realizzazione Lavori

ITINERARIO RAGUSA-CATANIA

Collegamento viario compreso tra lo Svincolo della S.S. 514 "di Chiaramonte" con la S.S. 115 e lo Svincolo della S.S. 194 "Ragusana"

LOTTO 1 - Dallo svincolo n. 1 sulla S.S. 115 (compreso) allo svincolo n. 3 sulla S.P. 5 (escluso)

PROGETTO ESECUTIVO

COD. PA895

PROGETTAZIONE: ATI SINTAGMA - GP INGEGNERIA - COOPROGETTI -GDG - ICARIA - OMNISERVICE

PROGETTISTA RESPONSABILE DELL'INTEGRAZIONE DELLE PRESTAZIONI SPECIALISTICHE:
Dott. Ing. Nando Granieri
Ordine degli Ingegneri della Prov. di Perugia n° A351

ORDINE DEGLI INGEGNERI DELLA PROVINCIA DI PERUGIA
Sezione A
DOTTORE INGEGNERE
NANDO GRANIERI
CATEGORIA CIVILE E AMBIENTALE
SETTORE INDUSTRIALE
SETTORE DELL'INFORMAZIONE

IL GEOLOGO:
Dott. Geol. Marco Leonardi
Ordine dei Geologi della Regione Lazio n° 1541

IL COORDINATORE PER LA SICUREZZA IN FASE DI PROGETTAZIONE:
Dott. Ing. Ambrogio Signorelli
Ordine degli Ingegneri della Provincia di Roma n° A35111

VISTO IL RESPONSABILE DEL PROCEDIMENTO
Dott. Ing. Luigi Mupo

IL GRUPPO DI PROGETTAZIONE:

MANDATARIA:
Sintagma

Dott. Ing.	N. Granieri	Dott. Ing.	M.Abram
Dott. Ing.	F. Durastanti	Dott. Ing.	F.Pambianco
Dott. Ing.	V. Truffini	Dott. Ing.	M.C.Spadoni Micheli
Dott. Arch.	A. Bracchino	Dott. Ing.	L.Gaglianone
Dott. Ing.	L.Nani	Dott. Geol.	G.Calpaldgilmi

MANDANTI:
GPI INGEGNERIA

Dott. Ing.	G.Guiducci	Dott. Ing.	G.Lucibello
Dott. Ing.	A.Signorelli	Dott. Arch.	G.Guidetti
Dott. Ing.	E.Moscatelli	Dott. Geol.	M.Leonardi
Dott. Ing.	F. Bucci	Dott. Geol.	S.Rocchi
Dott. Arch.	E.A.E.Crimi	Dott. Ing.	L.Ragnacci
Dott. Ing.	M.Panitti	Dott. Arch.	A.Strati
Dott. Arch.	P.Chinelli	Architett.	M.G.Liserio
Dott. Ing.	D.Pelle		

COOPROGETTI

Dott. Ing.	D.Carlaccini	Dott. Ing.	F.Aloe
Dott. Ing.	S.Sarzani	Dott. Ing.	A.Salvemini
Dott. Ing.	C.Consorti		

GDG DESIGN CONSULTING

Dott. Ing.	V.Rotaciani	Dott. Ing.	G.Verini Supplizi
Dott. Ing.	L.Ciotti	Geom.	F.Gizzi
Dott. Ing.	F.Marchioni	Geom.	C.Sugarono

ICARIA società di ingegneria

OMNISERVICE INGEGNERIA

Dott. Ing.	P.Agnello		

IL RESPONSABILE DI PROGETTO:
Dott. Ing. Danilo PELLE
Iscrizione all'Albo n° A 3836
alla Sezione degli Ingegneri della Prov. di Catanzaro
ORDINE DEGLI INGEGNERI DELLA PROVINCIA DI REGGIO CALABRIA

OPERE D'ARTE MINORI
TOMBINO DOPPIO SCATOLARE - PROLUNGAMENTO ESISTENTE AL KM 16+123
Armature - Tav. 2/2

CODICE PROGETTO (PROGETTO / LIV. PROG. / N. PROG.)	NOME FILE T01TM30STRAR02B	REVISIONE	SCALA:
LO408Z E 2101	CODICE ELAB. T01TM30STRAR02	B	1:50

REV.	DESCRIZIONE	DATA	REDATTO	VERIFICATO	APPROVATO
D					
C					
B	REVISIONE A SEGUITO DI RAPPORTO DI VERIFICA	NOVEMBRE 2021	RAGNACCI	PELLE	GRANIERI
A	EMISSIONE	GIUGNO 2021	RAGNACCI	PELLE	GRANIERI