PLANIMETRIA DI PROGETTO
SCALA 1:1000

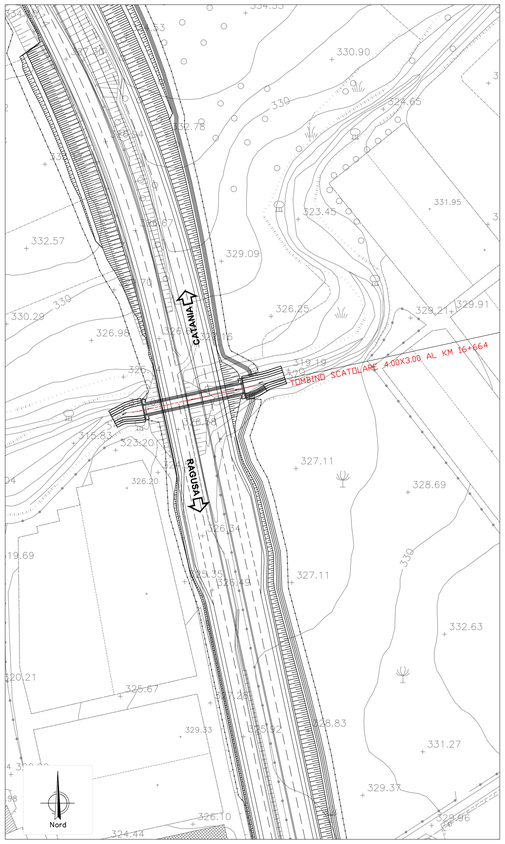

PLANIMETRIA
SCALA 1:200

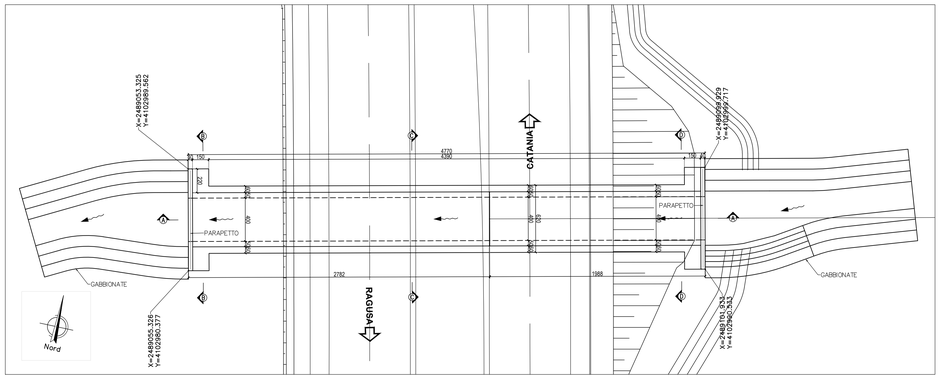

QUADRO D'UNIONE

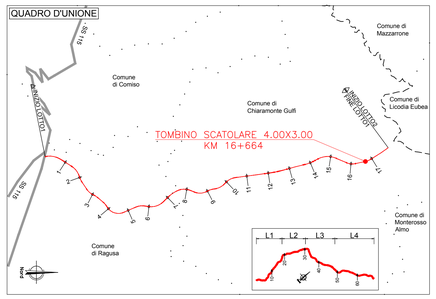

PIANTA
SCALA 1:100

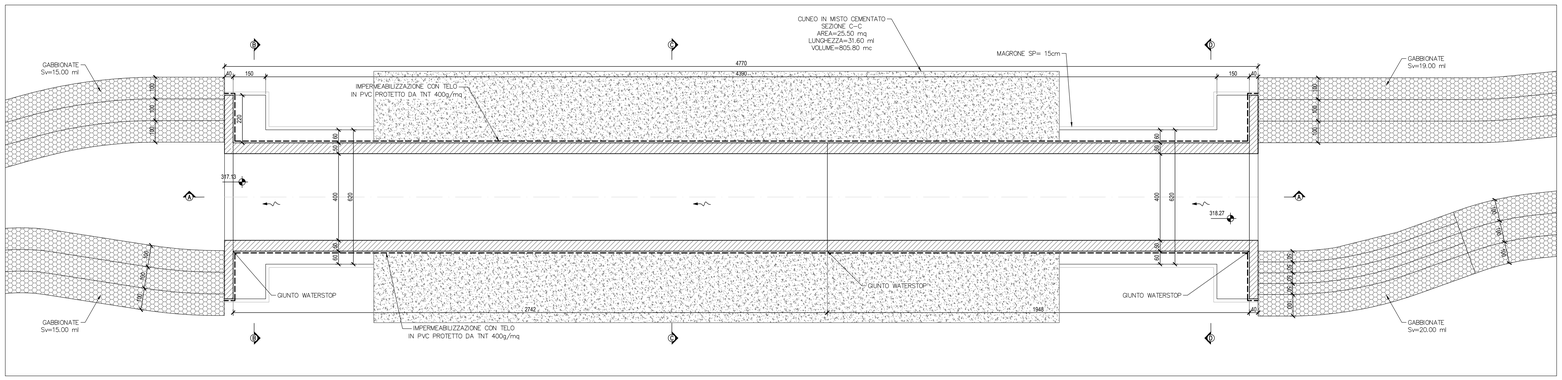

DETTAGLIO IMPERMEABILIZZAZIONE
SCALA 1:20

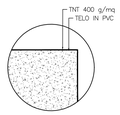

Impermeabilizzazione:
- Geotessile di peso non inferiore a 400 g/m²
  Resistenza a trazione: ≥ 1750 N/5cm (> 35 kN/m)
- Telo in PVC
  Resistenza alla trazione EN 12311-2 ≥ 9 N/mm²
  Allungamento (a rottura) EN 12311-2 ≥ 200 %
  Resistenza all'urto EN 12691 ≥ 400 mm
  Resistenza al punzonamento statico EN 12730 ≥ 20 kg
  Resistenza alla lacerazione EN 12310-2 ≥ 100 N

SEZIONE A-A
SCALA 1:100

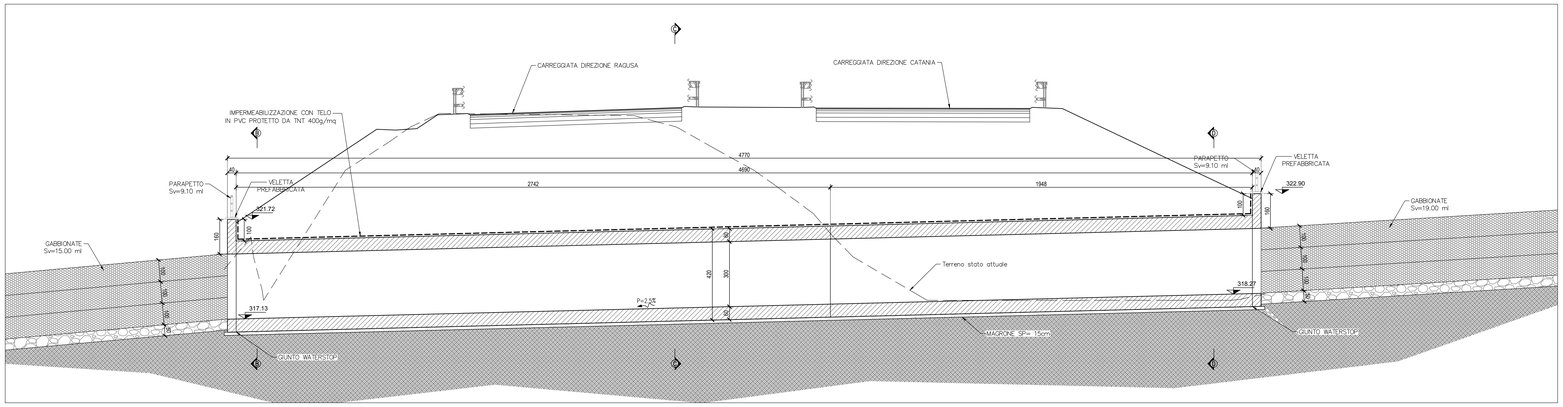

PARTICOLARE PARAPETTO
SCALA 1:20

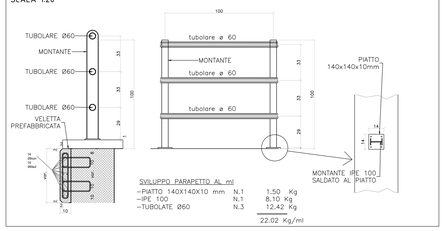

NOTE:

1) Per i dettagli sulla sistemazione idraulica in gabbioni fare riferimento all'elaborato "T01ID00IDRDC04"

SEZIONE B-B
SCALA 1:50

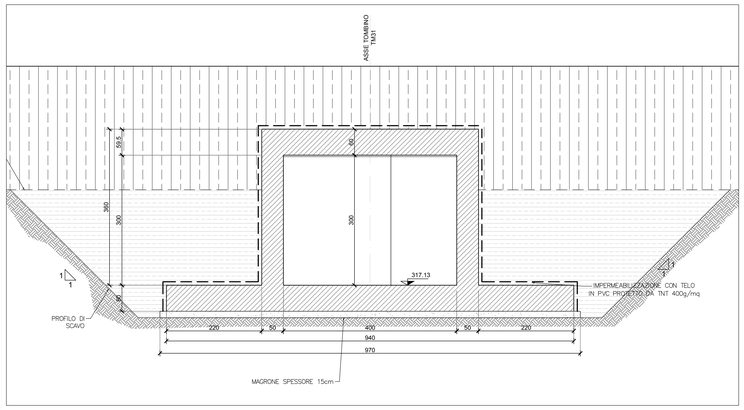

SEZIONE C-C
SCALA 1:50

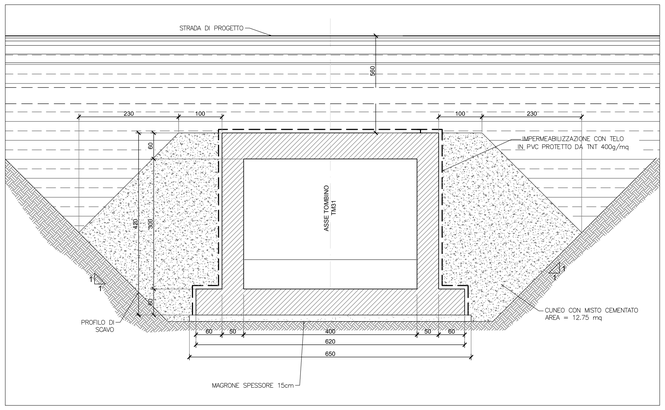

SEZIONE D-D
SCALA 1:50

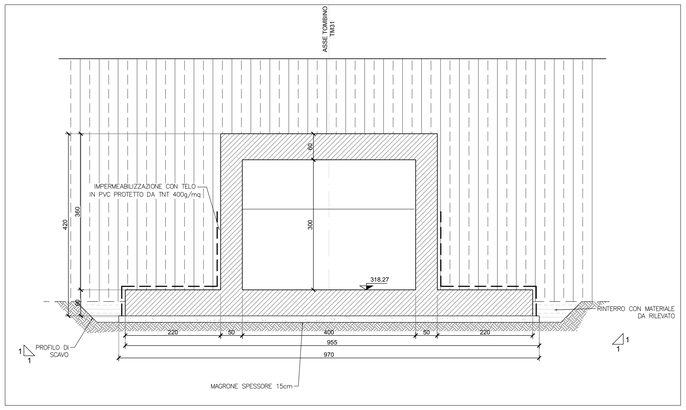

anas
GRUPPO FS ITALIANE

Direzione Progettazione e Realizzazione Lavori

ITINERARIO RAGUSA-CATANIA

Collegamento viario compreso tra lo Svincolo della S.S. 514 "di Chiaramonte" con la S.S. 115 e lo Svincolo della S.S. 194 "Ragusana"

LOTTO 1 - Dallo svincolo n. 1 sulla S.S. 115 (compreso) allo svincolo n. 3 sulla S.P. 5 (escluso)

PROGETTO ESECUTIVO

COD. PA895

PROGETTAZIONE: ATI SINTAGMA - GP INGEGNERIA - COOPROGETTI -GDG - ICARIA - OMNISERVICE

PROGETTISTA RESPONSABILE DELL'INTEGRAZIONE DELLE PRESTAZIONI SPECIALISTICHE:
Dott. Ing. Nando Granieri
Ordine degli Ingegneri della Prov. di Perugia n° A351

ORDINE DEGLI INGEGNERI DELLA PROVINCIA DI PERUGIA
Sezione A
Dott. Ing. NANDO GRANIERI
SETTORE CIVILE
SETTORE INDUSTRIALE
SETTORE DELL'INFORMAZIONE

IL GRUPPO DI PROGETTAZIONE:
MANDATARIA:
Sintagma
Dott. Ing. N.Granieri, P.Durastanti, V.Truffini, A.Brocchini, L.Nanni
Dott. Ing. M.Abram, F.Pambianco, M.Bringanti Botta, L.Gagliardini, G.Cangiullo

MANDANTI:
GP INGEGNERIA
Dott. Ing. G.Guiducci, A.Mancini, E.Moscatelli, A.Belli
Dott. Ing. G.Lodbella, G.Lucarelli, M.Leonardi, G.Parente
COOPROGETTI
Dott. Arch. E.A.E.Crimi, M.Parisi, Architetti
Dott. Ing. L.Ragnacci, A.Sitteli, M.Di Liserio
GEOLOGICAL DESIGN GROUP
Dott. Ing. D.Carlaccini, S.Sacconi, C.Consorti
Dott. Ing. F.Alze, A.Salvemini
ICARIA società di ingegneria
Dott. Ing. V.Robiciani, G.Pulli, F.Macchioni
Dott. Ing. G.Venni Suppilo, V.Piunno, C.Sugaroni
OMNISERVICE INGEGNERIA
Dott. Ing. P.Agnello

IL GEOLOGO:
Dott. Geol. Marco Leonardi
Ordine dei Geologi della Regione Lazio n° 1541

IL COORDINATORE PER LA SICUREZZA IN FASE DI PROGETTAZIONE:
Dott. Ing. Ambrogio Signorelli
Ordine degli Ingegneri della Provincia di Roma n° A35111

VISTO IL RESPONSABILE DEL PROCEDIMENTO
Dott. Ing. Luigi Mupo

IL RESPONSABILE DI PROGETTO:
Dott. Ing. Danilo PELLE
Iscrizione all'Albo n° A 3038
alla Sezione degli Ingegneri della Prov. di Reggio Calabria
- Settore Civile e Ambientale
ORDINE DEGLI INGEGNERI DELLA PROVINCIA DI REGGIO CALABRIA

OPERE D'ARTE MINORI
TOMBINO SCATOLARE 4.00X3.00 AL KM 16+664
Pianta, profili e sezioni

CODICE PROGETTO (PROGETTO / LIV. PROG. / N. PROG.)	NOME FILE T01TM31STRPP01C	REVISIONE	SCALA:
L0408Z E 2101	CODICE ELAB. T01TM31STRPP01	C	Varie

REV.	DESCRIZIONE	DATA	REDATTO	VERIFICATO	APPROVATO
D					
C	REVISIONE A SEGUITO DI RAPPORTO DI VERIFICA	NOVEMBRE 2021	RAGNACCI	PELLE	GRANIERI
B	REVISIONE PER ISTRUTTORIA ANAS	SETTEMBRE 2021	RAGNACCI	PELLE	GRANIERI
A	EMISSIONE	GIUGNO 2021	RAGNACCI	PELLE	GRANIERI