PIANTA SCAVI
SCALA 1:200

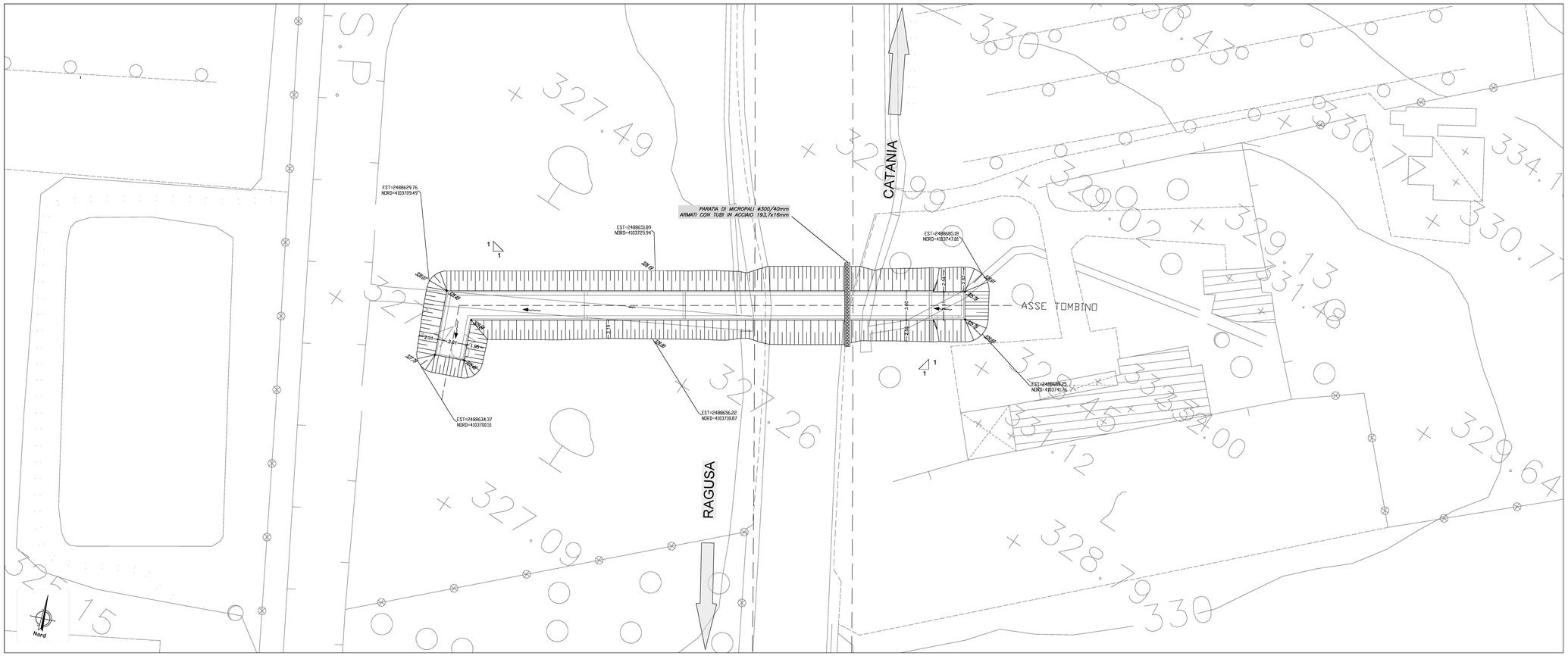

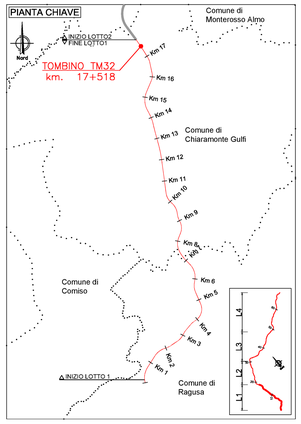

LEGENDA

- VIABILITÀ FASE 1
- VIABILITÀ FASE 2
- SENSI DI MARCIA NELLA FASE CORRENTE
- SCAVO DA REALIZZARE NELLA FASE CORRENTE

FASI REALIZZATIVE
SCALA 1:200

FASE 1
- realizzazione opera provvisionale, al bordo della carreggiata esistente
- scavo a monte
- realizzazione tombino di monte
- rinterro
- realizzazione rilevato stradale

PIANTA

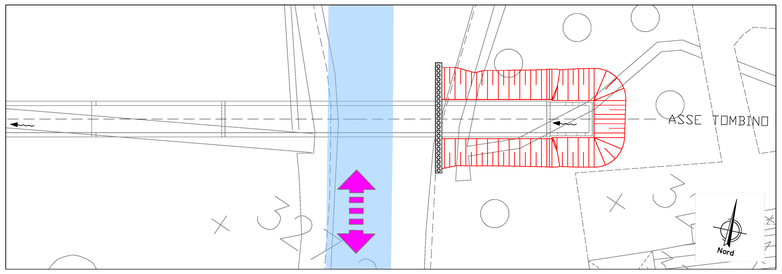

SEZIONE LONGITUDINALE

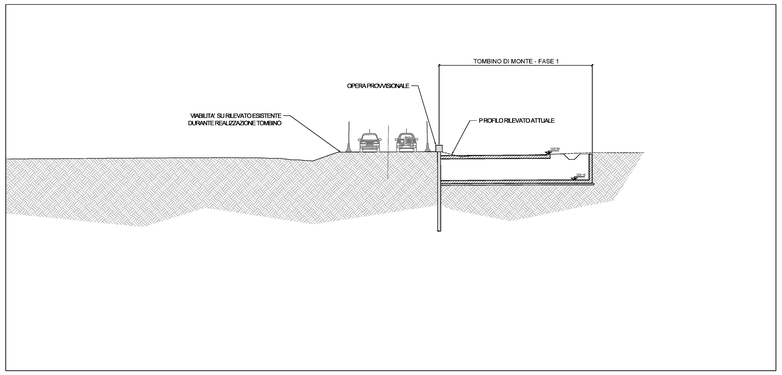

FASE 2
- deviazione di traffico sulla nuova semicarreggiata
- scavo a valle
- realizzazione tombino di valle
- rinterro
- completamento rilevato stradale

PIANTA

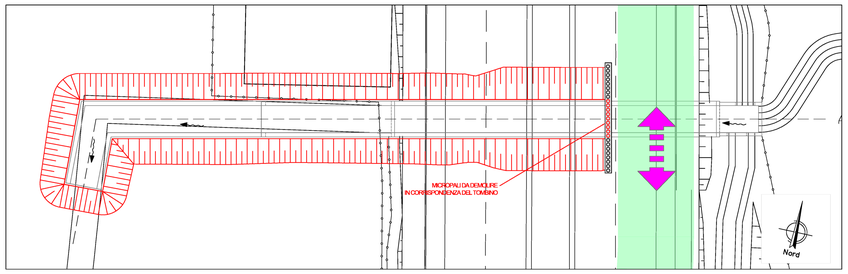

SEZIONE LONGITUDINALE

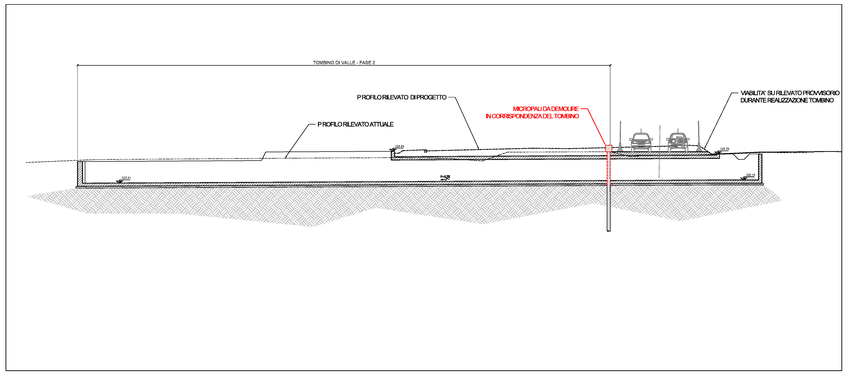

SEQUENZA FASI DI LAVORO
SCALA 1:200

1. delimitazione carreggiata esistente
2. realizzazione opera provvisionale

3. realizzazione scavo di 1ª fase
4. realizzazione tombino di monte

5. costruzione rilevato di provvisorio
6. deviazione traffico su rilevato di provvisorio
7. realizzazione scavo di 2ª fase
8. demolizione parziale paratia

9. realizzazione tombino di valle
10. costruzione rilevato di progetto

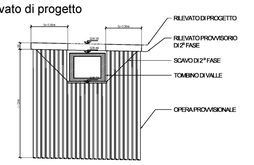

NOTE:

1) Per il dettaglio strutturale dell'opera provvisionale si rimanda all'elaborato "T01TM00STRDC01"

anas
GRUPPO FS ITALIANE

Direzione Progettazione e Realizzazione Lavori

ITINERARIO RAGUSA-CATANIA

Collegamento viario compreso tra lo Svincolo della S.S. 514 "di Chiaramonte" con la S.S. 115 e lo Svincolo della S.S. 194 "Ragusana"

LOTTO 1 - Dallo svincolo n. 1 sulla S.S. 115 (compreso) allo svincolo n. 3 sulla S.P. 5 (escluso)

PROGETTO ESECUTIVO — COD. PA895

PROGETTAZIONE: ATI SINTAGMA - GP INGEGNERIA - COOPROGETTI -GDG - ICARIA - OMNISERVICE

PROGETTISTA RESPONSABILE DELL'INTEGRAZIONE DELLE PRESTAZIONI SPECIALISTICHE:
Dott. Ing. Nando Granieri
Ordine degli Ingegneri della Prov. di Perugia n° A351

ORDINE DELLA PROVINCIA DI PERUGIA — Settore Ingegneria — DOTTORE INGEGNERE NANDO GRANIERI — Settore Civile e Ambientale, Settore Industriale, Settore dell'Informazione

IL GRUPPO DI PROGETTAZIONE:

MANDATARIA: Sintagma
Dott. Ing. N.Granieri — Dott. Ing. M.Abrami
Dott. Ing. F.Cipolla — Dott. Ing. M.Francesco
Dott. Ing. V.Truglio — Dott. Ing. M.Grigoriev Borka
Dott. Arch. A.Brasiolva — Dott. Ing. L.Gagliardini
Dott. Ing. L.Nani — Dott. Geol. G.Consalgrini

MANDANTI: GP INGEGNERIA
Dott. Ing. G.Gualbucci — Dott. Ing. G.Lucibello
Dott. Ing. A.Signorelli — Dott. Arch. G.Guarcella
Dott. Ing. M.Gualandi — Dott. Ingegnere A.Ciarlo
Dott. Ing. A.Bella — Dott. Ing. S.Parente

COOPROGETTI
Dott. Arch. E.A.E.Crino — Dott. Ing. L.Ragnacci
Dott. Ing. M.Paolilli — Dott. Arch. A.Sciaci
Dott. Arch. P.Chiarelli — Archeol. M.G.Liseno
Dott. Ing. D.Pelle

GDG GROUP
Dott. Ing. D.Carlaccio — Dott. Ing. F.Aloe
Dott. Ing. A.Gravina — Dott. Ing. A.Salvemino
Dott. Ing. C.Consorti

ICARIA società di ingegneria
Dott. Ing. V.Rotisciani — Dott. Ing. G.Verni Bugelli
Dott. Ing. G.Futi — Dott. Ing. V.Pisano
Dott. Ing. F.Macchioni — Geom. C.Bugarini

OMNISERVICE
Dott. Ing. P.Agnello

IL GEOLOGO:
Dott. Geol. Marco Leonardi
Ordine dei Geologi della Regione Lazio n° 1541

IL COORDINATORE PER LA SICUREZZA IN FASE DI PROGETTAZIONE:
Dott. Ing. Ambrogio Signorelli
Ordine degli Ingegneri della Provincia di Roma n° A351111

VISTO IL RESPONSABILE DEL PROCEDIMENTO
Dott. Ing. Luigi Mupo

IL RESPONSABILE DI PROGETTO:
Dott. Ing. Danilo PELLE
Iscrizione all'Albo n° A 3608
alla Sezione degli Ingegneri (Cod. A)
- Settore Ambientale
ORDINE DEGLI INGEGNERI DELLA PROVINCIA DI REGGIO CALABRIA

OPERE D'ARTE MINORI
TOMBINO SCATOLARE 2.50X2.00 AL KM 17+518
Pianta scavi e opere provvisionali

CODICE PROGETTO (PROGETTO / LIV. PROG. / N. PROG.)	NOME FILE	REVISIONE	SCALA:
L O 4 0 8 Z E 2 1 0 1	T01TM32STRPE01 — CODICE ELAB. T 0 1 T M 3 2 S T R P E 0 1	B	1:200

REV.	DESCRIZIONE	DATA	REDATTO	VERIFICATO	APPROVATO
D					
C					
B	REVISIONE PER ISTRUTTORIA ANAS	SETTEMBRE 2021	RAGNACCI	PELLE	GRANIERI
A	EMISSIONE	GIUGNO 2021	RAGNACCI	PELLE	GRANIERI