PLANIMETRIA D'INQUADRAMENTO

Scala 1:500

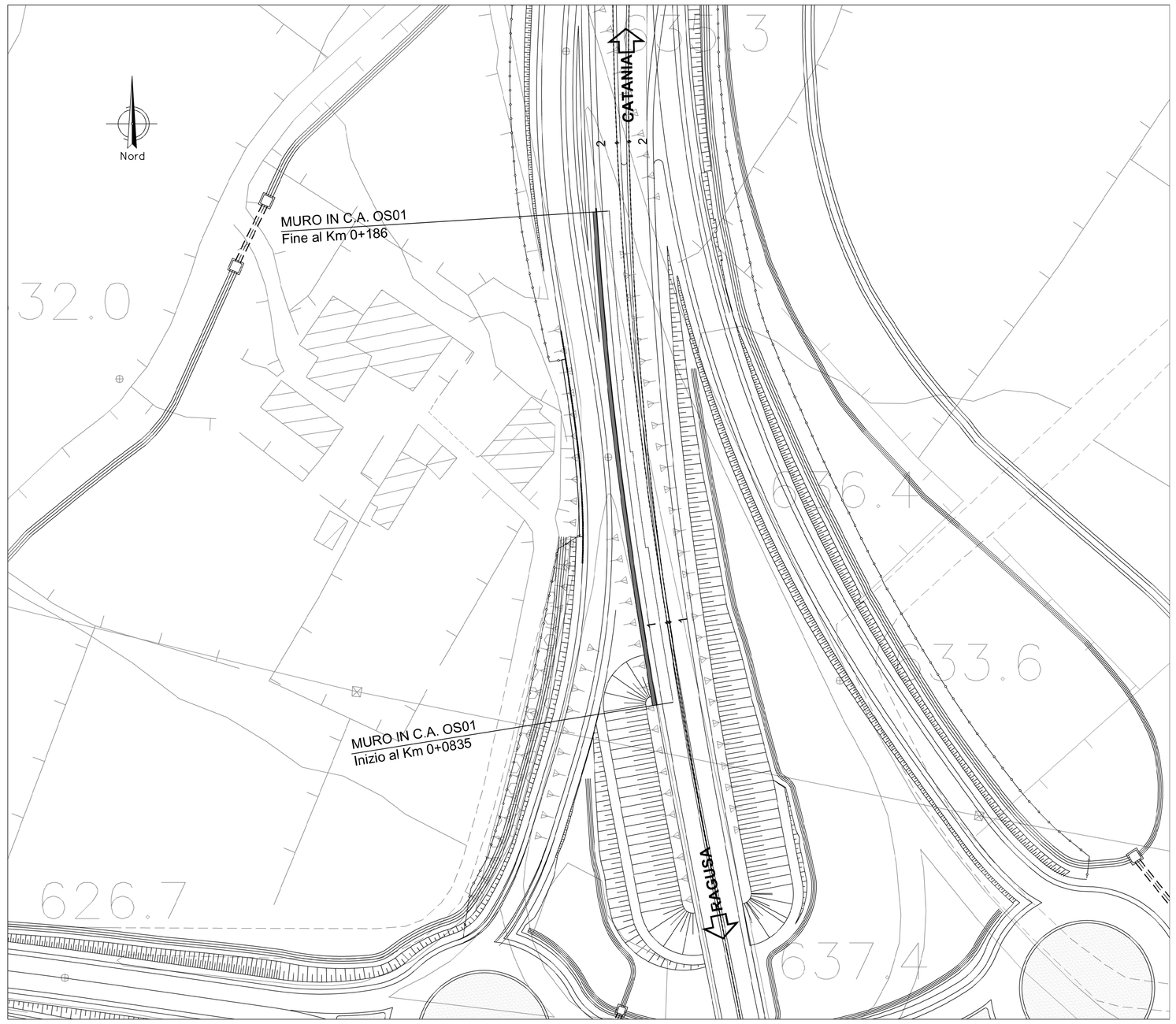

PLANIMETRIA DI TRACCIAMENTO

Scala 1:200



NOTA:

- Per i particolari costruttivi fare riferimento all'elaborato T01OS00STRDT01

PROFILO

Scala 1:200

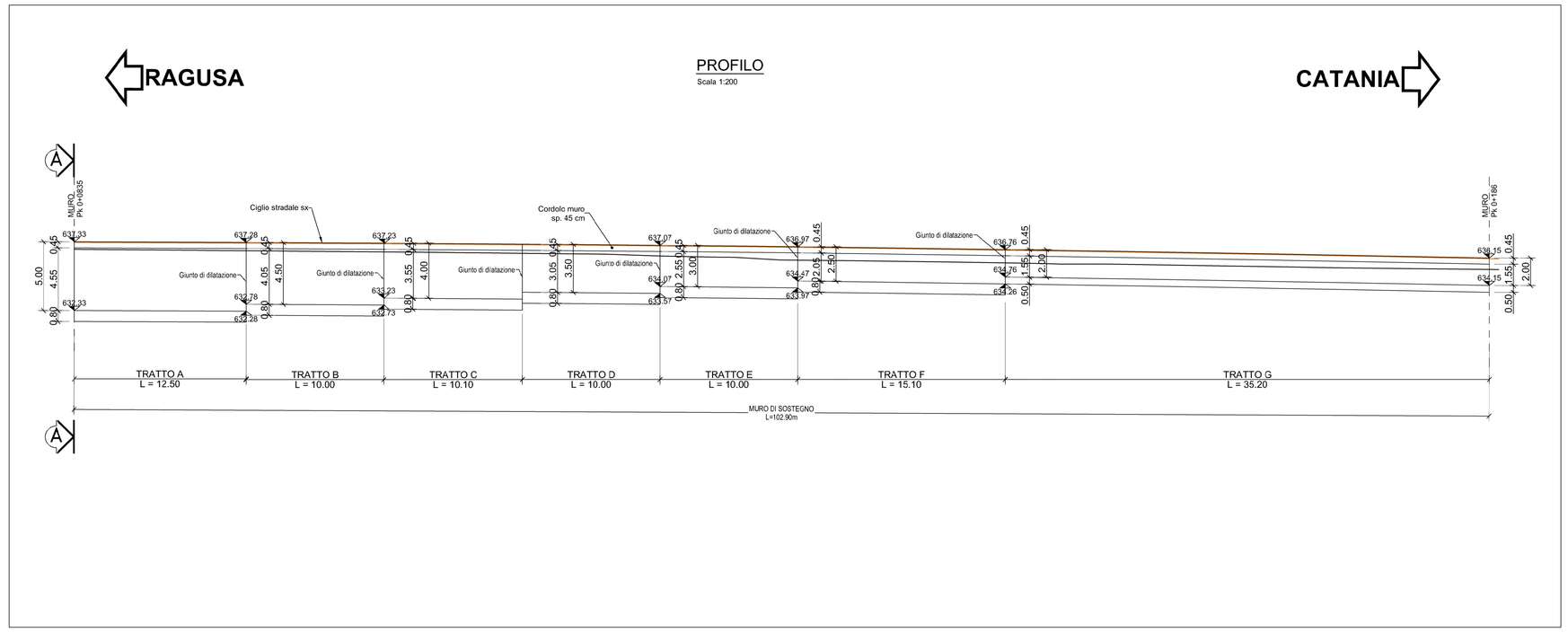

SEZIONE A - A rapp. 1:50

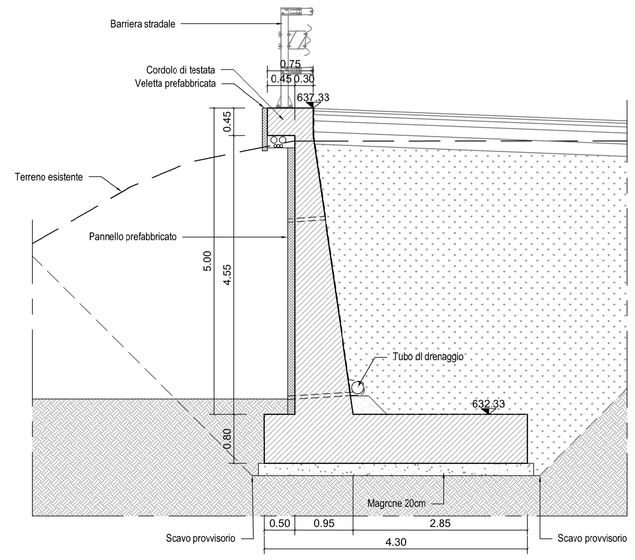

anas
GRUPPO FS ITALIANE

Direzione Progettazione e Realizzazione Lavori

ITINERARIO RAGUSA-CATANIA

Collegamento viario compreso tra lo Svincolo della S.S. 514 "di Chiaramonte" con la S.S. 115 e lo Svincolo della S.S. 194 "Ragusana"

LOTTO 1 - Dallo svincolo n. 1 sulla S.S. 115 (compreso) allo svincolo n. 3 sulla S.P. 5 (escluso)

PROGETTO ESECUTIVO — COD. PA895

PROGETTAZIONE: ATI SINTAGMA - GP INGEGNERIA - COOPROGETTI -GDG - ICARIA - OMNISERVICE

PROGETTISTA RESPONSABILE DELL'INTEGRAZIONE DELLE PRESTAZIONI SPECIALISTICHE:
Dott. Ing. Nando Granieri
Ordine degli Ingegneri della Prov. di Perugia n° A351

ORDINE DELLA PROVINCIA DI PERUGIA — Dott. Ing. NANDO GRANIERI — SETTORE CIVILE E AMBIENTALE — SETTORE INFORMAZIONE

IL GEOLOGO:
Dott. Geol. Marco Leonardi
Ordine dei Geologi della Regione Lazio n° 1541

IL COORDINATORE PER LA SICUREZZA IN FASE DI PROGETTAZIONE:
Dott. Ing. Ambrogio Signorello
Ordine degli Ingegneri della Provincia di Roma n° A35111

VISTO IL RESPONSABILE DEL PROCEDIMENTO
Dott. Ing. Luigi Mupo

IL GRUPPO DI PROGETTAZIONE:

MANDATARIA: sintagma
Dott. Ing. N.Granieri — Dott. Ing. M.Abram
Dott. Ing. P.Quadarani — Dott. Ing. F.Pambianco
Dott. Ing. V.Truffini — Dott. Ing. M.Brigaldi Botta
Dott. Ing. F.Pambianco — Dott. Geol. A.Ciancaglini
Dott. Ing. L.Nani — Dott. Geol. G.Consagnini

MANDANTE: GP INGEGNERIA
Dott. Ing. G.Ciotiucci — Dott. Ing. G.Lucibello
Dott. Ing. A.Signorelli — Dott. Arch. G.Guastella
Dott. Ing. F.Moscatelli — Dott. Geol. M.Leonardi
Dott. Ing. A.Belli — Dott. Ing. G.Parente
Dott. Ing. M.Di Cirini — Dott. Ing. A.Sagnotti
Dott. Ing. M.Pacilli — Dott. Arch. A.Sagnotti
Dott. Arch. P.Odorisi — Archeol. M.G.Liseno
Dott. Ing. G.Polo

COOPROGETTI: Dott. Ing. D.Carlaccini — Dott. Ing. F.Aloe; Dott. Ing. S.Sacconi — Dott. Ing. A.Salvemini; Dott. Ing. C.Consorti

GEOSERVICE ENGINEERING: Dott. Ing. V.Rotaccioni — Dott. Ing. G.Vonni Suspilli; Dott. Ing. G.Pulli — Dott. Ing. V.Piunno; Dott. Ing. F.Meschieri — Geom. C.Sugarioni

ICARIA Società di Ingegneria: Dott. Ing. P.Agnello

IL RESPONSABILE DI PROGETTO:
Dott. Ing. Danilo PELLE
Iscrizione all'Albo n° A3536
alla Sezione degli Ingegneri (Cat. A)
- Settore civile e ambientale
ORDINE DEGLI INGEGNERI DELLA PROVINCIA DI REGGIO CALABRIA

OPERE DI SOSTEGNO

MURI IN C.A. - Muro di sostegno al km 0+0835 al km 0+186

PLANIMETRIA E PROFILO

CODICE PROGETTO (PROGETTO / LIV. PROG. / N. PROG.)	NOME FILE	REVISIONE	SCALA:
LO408Z E 2101	T01OS01STRDI01 (CODICE ELAB.)	C	1:500/200

REV.	DESCRIZIONE	DATA	REDATTO	VERIFICATO	APPROVATO
D					
C	REVISIONE A SEGUITO DI RAPPORTO DI VERIFICA	NOVEMBRE 2021	RAGNACCI	PELLE	GRANIERI
B	REVISIONE A SEGUITO DI ISTRUTTORIA ANAS	SETTEMBRE 2021	RAGNACCI	PELLE	GRANIERI
A	EMISSIONE	GIUGNO 2021	RAGNACCI	PELLE	GRANIERI