OS01 - PIANTA SCAVI

Scala 1:200

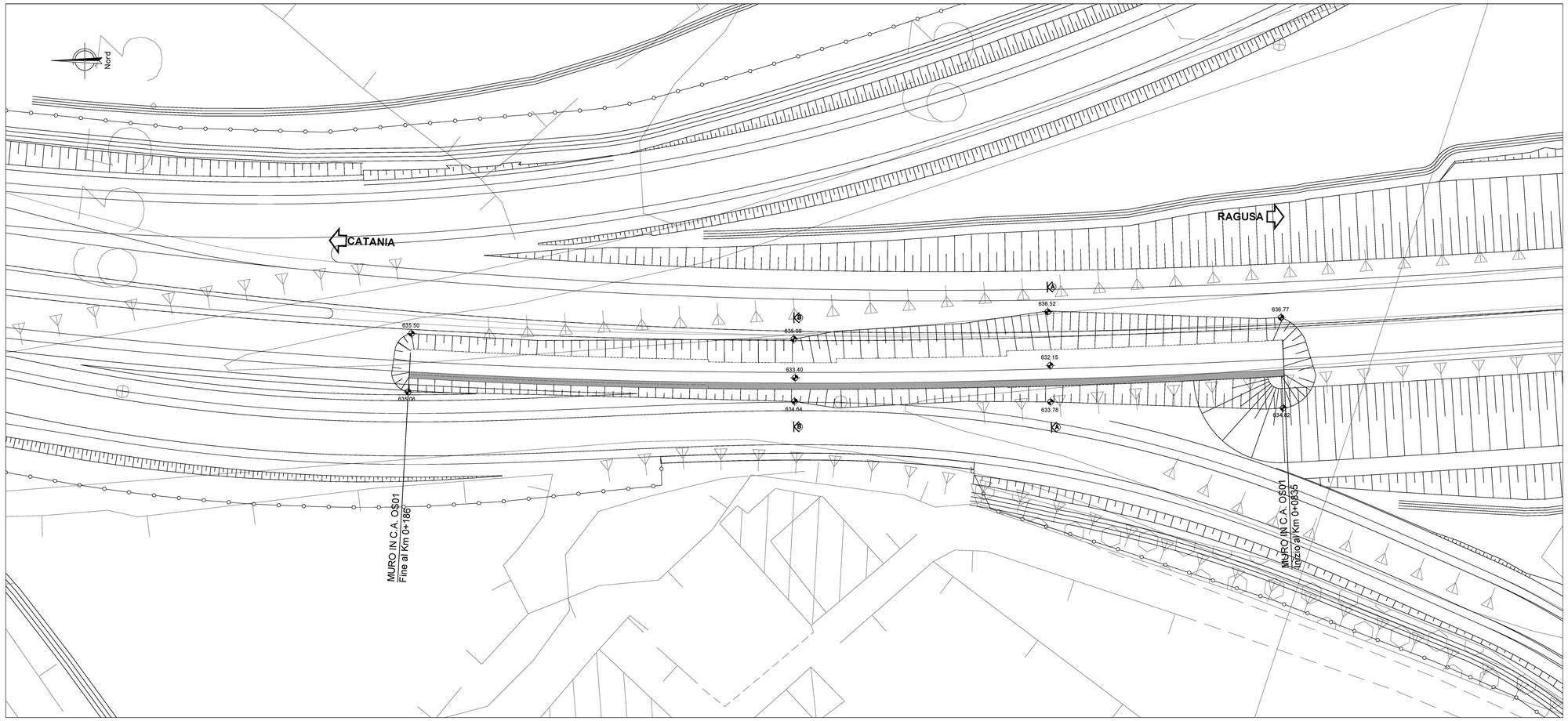

KEYPLAN

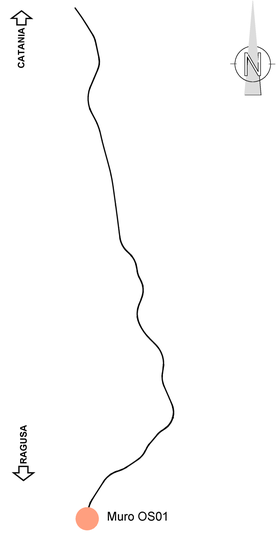

SEZIONE - AA

Scala 1:100

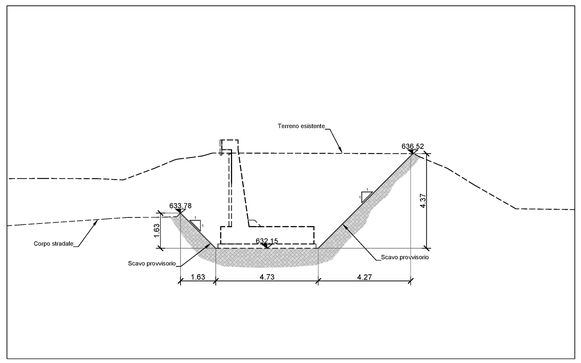

SEZIONE - BB

Scala 1:100

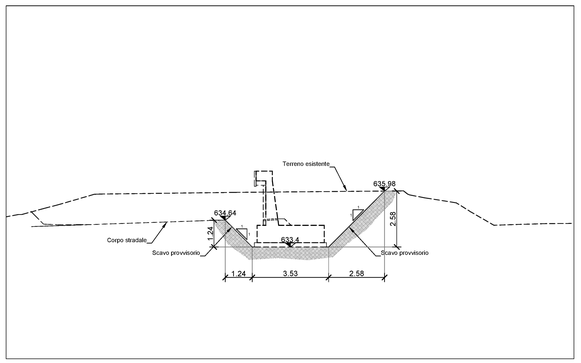

anas
GRUPPO FS ITALIANE

Direzione Progettazione e Realizzazione Lavori

ITINERARIO RAGUSA-CATANIA

Collegamento viario compreso tra lo Svincolo della S.S. 514 "di Chiaramonte" con la S.S. 115 e lo Svincolo della S.S. 194 "Ragusana"

LOTTO 1 - Dallo svincolo n. 1 sulla S.S. 115 (compreso) allo svincolo n. 3 sulla S.P. 5 (escluso)

PROGETTO ESECUTIVO — COD. PA895

PROGETTAZIONE: ATI SINTAGMA - GP INGEGNERIA - COOPROGETTI -GDG - ICARIA - OMNISERVICE

PROGETTISTA RESPONSABILE DELL'INTEGRAZIONE DELLE PRESTAZIONI SPECIALISTICHE:
Dott. Ing. Nando Granieri
Ordine degli Ingegneri della Prov. di Perugia n° A351

ORDINE DEGLI INGEGNERI DELLA PROVINCIA DI REGGIO CALABRIA
Dott. Ing. NANDO GRANIERI
SETTORE CIVILE E AMBIENTALE
SETTORE INDUSTRIALE
SETTORE DELL'INFORMAZIONE
Iscrizione all'Albo n° 1581

IL GEOLOGO:
Dott. Geol. Marco Leonardi
Ordine dei Geologi della Regione Lazio n° 1541

IL COORDINATORE PER LA SICUREZZA IN FASE DI PROGETTAZIONE:
Dott. Ing. Ambrogio Signorelli
Ordine degli Ingegneri della Provincia di Roma n° A35111

VISTO IL RESPONSABILE DEL PROCEDIMENTO
Dott. Ing. Luigi Mupo

IL GRUPPO DI PROGETTAZIONE:

MANDATARIA: sintagma
Dott. Ing. N.Granieri — Dott. Ing. M.Abram
Dott. Ing. F.Durastanti — Dott. Ing. F.Pambianco
Dott. Ing. V.Truffini — Dott. Ing. M.Briganti Botta
Dott. Ing. A.Brutofrio — Dott. Ing. G.Caliandro
Dott. Ing. L.Nani — Dott. Geol. G.Cimarusti

MANDANTI:
GP INGEGNERIA — Dott. Ing. G.Lucibello; Dott. Ing. G.Guastella; Dott. Arch. M.Leonardi; Dott. Geol. S.Parente; Dott. Ing. L.Ragnacci
COOPROGETTI — Dott. Arch. E.A.E.Crino; Dott. Ing. A.Bevilacqua; Dott. Arch. P.Cavalli; Dott. Ing. D.Pelle; Archeol. M.G.Liverani
GEOTECHNICAL DESIGN GROUP — Dott. Ing. D.Carlaccini; Dott. Ing. F.Aloe; Dott. Ing. S.Bacconi; Dott. Ing. A.Salvemini; Dott. Ing. C.Consorti
ICARIA — Dott. Ing. V.Rotisciani; Dott. Ing. G.Verrio Buoninfo; Dott. Ing. F.Maschiona; Dott. Ing. V.Punzo; Dott. Ing. F.Maschiona; Geom. C.Sugamele
OMNISERVICE INGEGNERIA — Dott. Ing. P.Agnello

IL RESPONSABILE DI PROGETTO:
Dott. Ing. Danilo PELLE
Iscrizione all'Albo n° A 3535
alla Sezione degli Ingegneri (Sez. A)
- Settore Civile e Ambientale
ORDINE DEGLI INGEGNERI DELLA PROVINCIA DI REGGIO CALABRIA

OPERE DI SOSTEGNO

MURI IN C.A. - Muro di controripa dal km 0+0835 al km 0+186 - Carr. Sx

Pianta scavi

CODICE PROGETTO				NOME FILE	REVISIONE	SCALA:
PROGETTO	LIV. PROG.	N. PROG.		T01OS01STRPP01A		
LO408Z	E	2101	CODICE ELAB.	T01OS01STRPP01	A	1:500/200

REV.	DESCRIZIONE	DATA	REDATTO	VERIFICATO	APPROVATO
D					
C					
B					
A	EMISSIONE	GIUGNO 2021	RAGNACCI	PELLE	GRANIERI