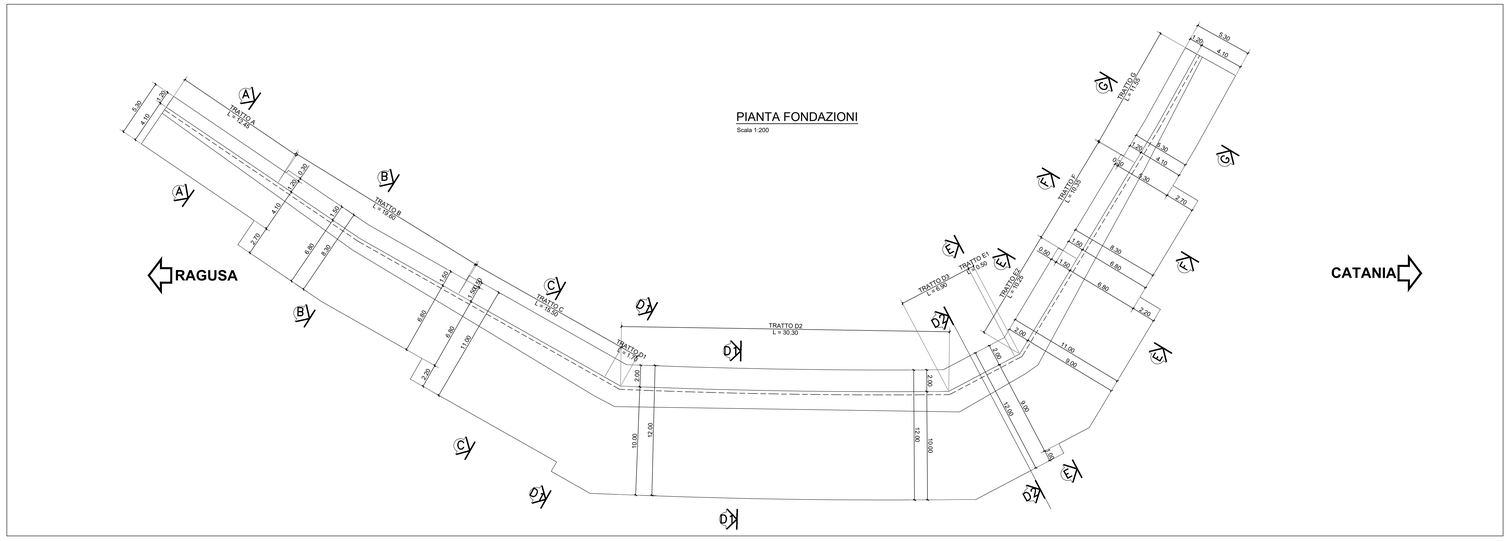

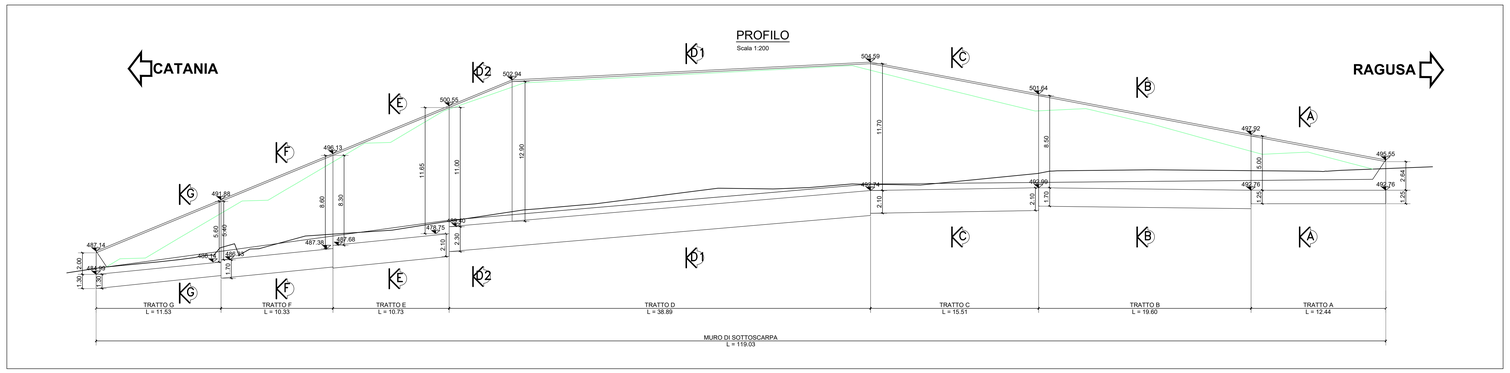

SEZIONE A - A rapp. 1:50

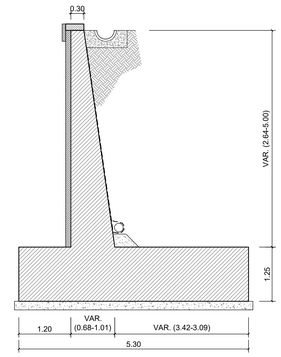

SEZIONE B - B rapp. 1:50

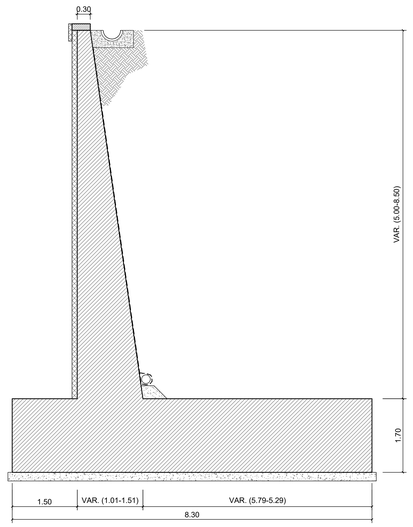

SEZIONE C - C rapp. 1:50

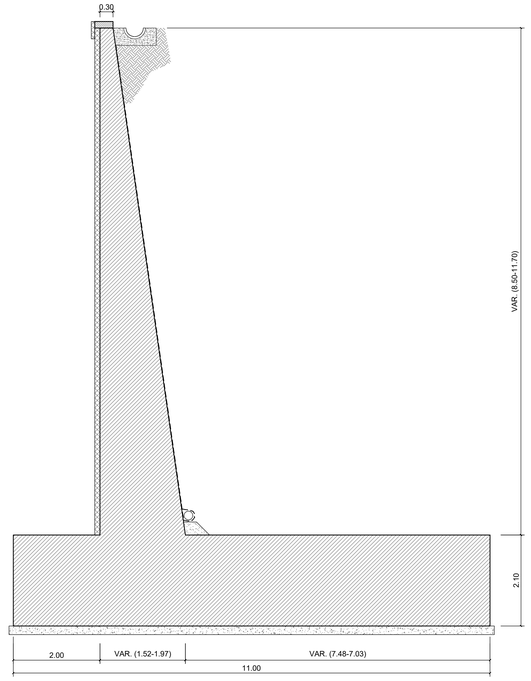

SEZIONE G - G rapp. 1:50

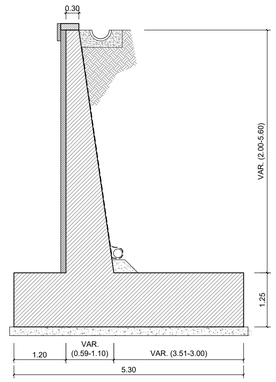

KEYPLAN

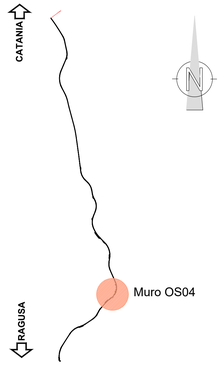

SEZIONE D1 - D1 rapp. 1:50

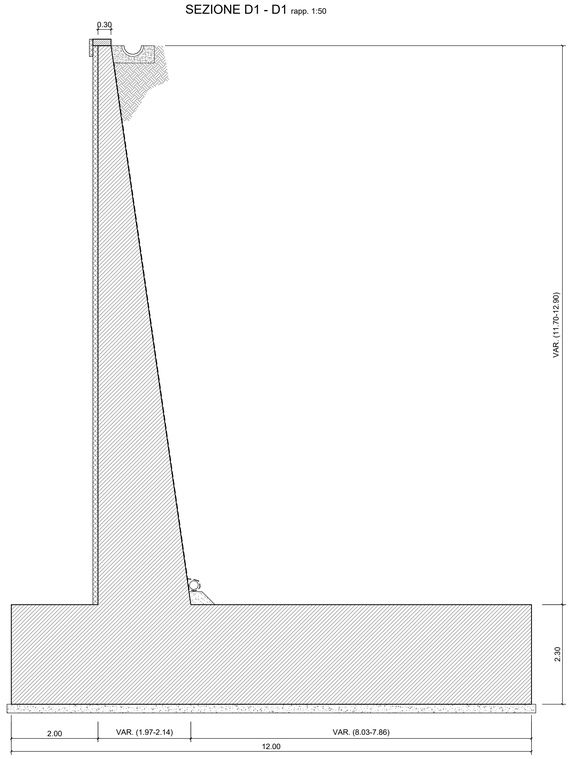

SEZIONE D2 - D2 rapp. 1:50

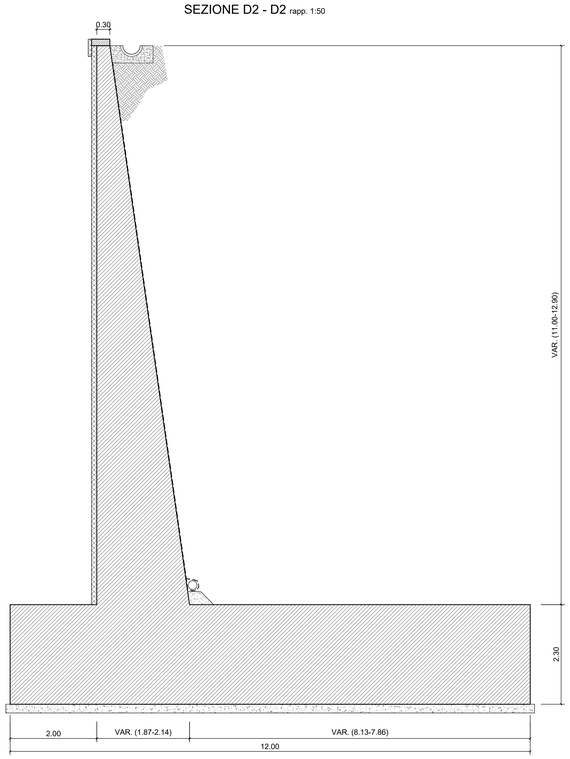

SEZIONE E - E rapp. 1:50

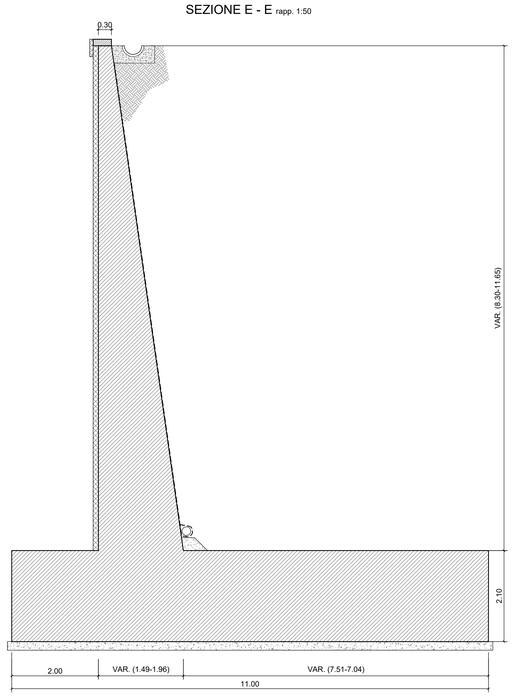

SEZIONE F - F rapp. 1:50

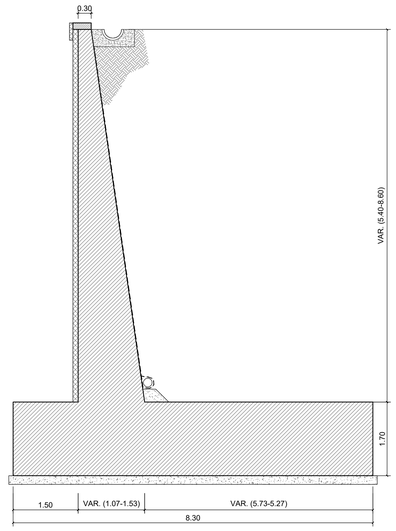

anas
GRUPPO FS ITALIANE

Direzione Progettazione e Realizzazione Lavori

ITINERARIO RAGUSA-CATANIA

Collegamento viario compreso tra lo Svincolo della S.S. 514 "di Chiaramonte" con la S.S. 115 e lo Svincolo della S.S. 194 "Ragusana"

LOTTO 1 - Dallo svincolo n. 1 sulla S.S. 115 (compreso) allo svincolo n. 3 sulla S.P. 5 (escluso)

PROGETTO ESECUTIVO — COD. PA895

PROGETTAZIONE: ATI SINTAGMA - GP INGEGNERIA - COOPROGETTI -GDG - ICARIA - OMNISERVICE

PROGETTISTA RESPONSABILE DELL'INTEGRAZIONE DELLE PRESTAZIONI SPECIALISTICHE:
Dott. Ing. Nando Granieri
Ordine degli Ingegneri della Prov. di Perugia n° A351

ORDINE DELLA PROVINCIA DI PERUGIA — DOTTORE INGEGNERE NANDO GRANIERI — SETTORE CIVILE E AMBIENTALE, SETTORE INDUSTRIALE, SETTORE DELL'INFORMAZIONE — SEZIONE A

IL GEOLOGO:
Dott. Geol. Marco Leonardi
Ordine dei Geologi della Regione Lazio n° 1541

IL COORDINATORE PER LA SICUREZZA IN FASE DI PROGETTAZIONE:
Dott. Ing. Ambrogio Signorelli
Ordine degli Ingegneri della Provincia di Roma n° A35111

VISTO IL RESPONSABILE DEL PROCEDIMENTO
Dott. Ing. Luigi Mupo

IL GRUPPO DI PROGETTAZIONE:

MANDATARIA:
sintagma

Dott. Ing.	N.Granieri	Dott. Ing.	M.Abrami
Dott. Ing.	A.Sabbatini	Dott. Ing.	F.Biondo Salvo
Dott. Ing.	V. Truffini	Dott. Ing.	M.Borgatti Botta
Dott. Arch.	A.Bracchini	Dott. Ing.	L.Gagliardini
Dott. Ing.	L.Nani	Dott. Geol.	G.Ceraugilmi

MANDANTI:

Dott. Ing.	G.Guiducci	Dott. Ing.	G.Ludovico
Dott. Ing.	A.Signorelli	Dott. Arch.	G.Guastella
Dott. Ing.	A.Pasquali	Dott. Ing.	G.Pellegrino
Dott. Ing.	A.Bata	Dott. Ing.	G.Parente
Dott. Arch.	E.A.E.Crino	Dott. Ing.	L.Ragnacci
Dott. Ing.	M.Pandfi	Dott. Arch.	A.Sinati
Dott. Arch.	P.Ghirelli	Archeol.	M.G.Liseno
Dott. Ing.	D.Pelle		
Dott. Ing.	D.Carlaccini	Dott. Ing.	F.Aloe
Dott. Ing.	C.Cardone	Dott. Ing.	A.Salvemini
Dott. Ing.	C.Consorti		
Dott. Ing.	V.Rotieciari	Dott. Ing.	G.Vierre Supplizi
Dott. Ing.	G.Putti	Dott. Ing.	V.Punzo
Dott. Ing.	F.Macchioni	Geom.	C.Sugarioni
Dott. Ing.	P.Agnello		

IL RESPONSABILE DI PROGETTO:
Dott. Ing. Danilo PELLE
Iscrizione all'Albo n° A 3536
alla Sezione degli Ingegneri (Settori A)
- Settore Civile e Ambientale
ORDINE DEGLI INGEGNERI DELLA PROVINCIA DI REGGIO CALABRIA

OPERE DI SOSTEGNO
MURI IN C.A. - Muro di sostegno al km 4+073 al km 4+177
PIANTA PROSPETTO E SEZIONI

CODICE PROGETTO (PROGETTO / LIV. PROG. / N. PROG.)	NOME FILE	REVISIONE	SCALA:
LO408Z E 2101	T01OS04STRDI02	A	1:200/50

CODICE ELAB.: T01OS04STRDI02

REV.	DESCRIZIONE	DATA	REDATTO	VERIFICATO	APPROVATO
D					
C					
B					
A	EMISSIONE	GIUGNO 2021	RAGNACCI	PELLE	GRANIERI