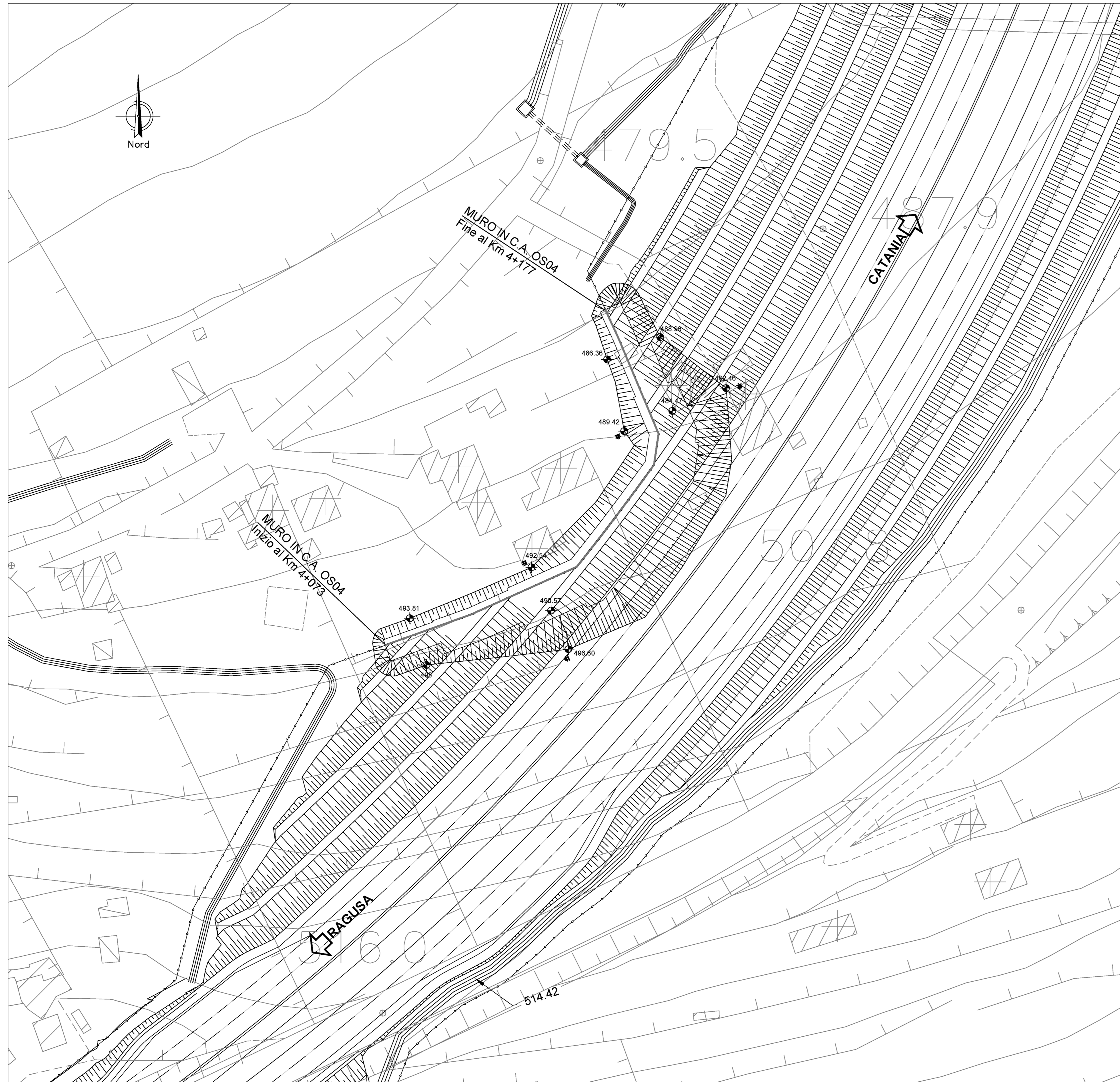
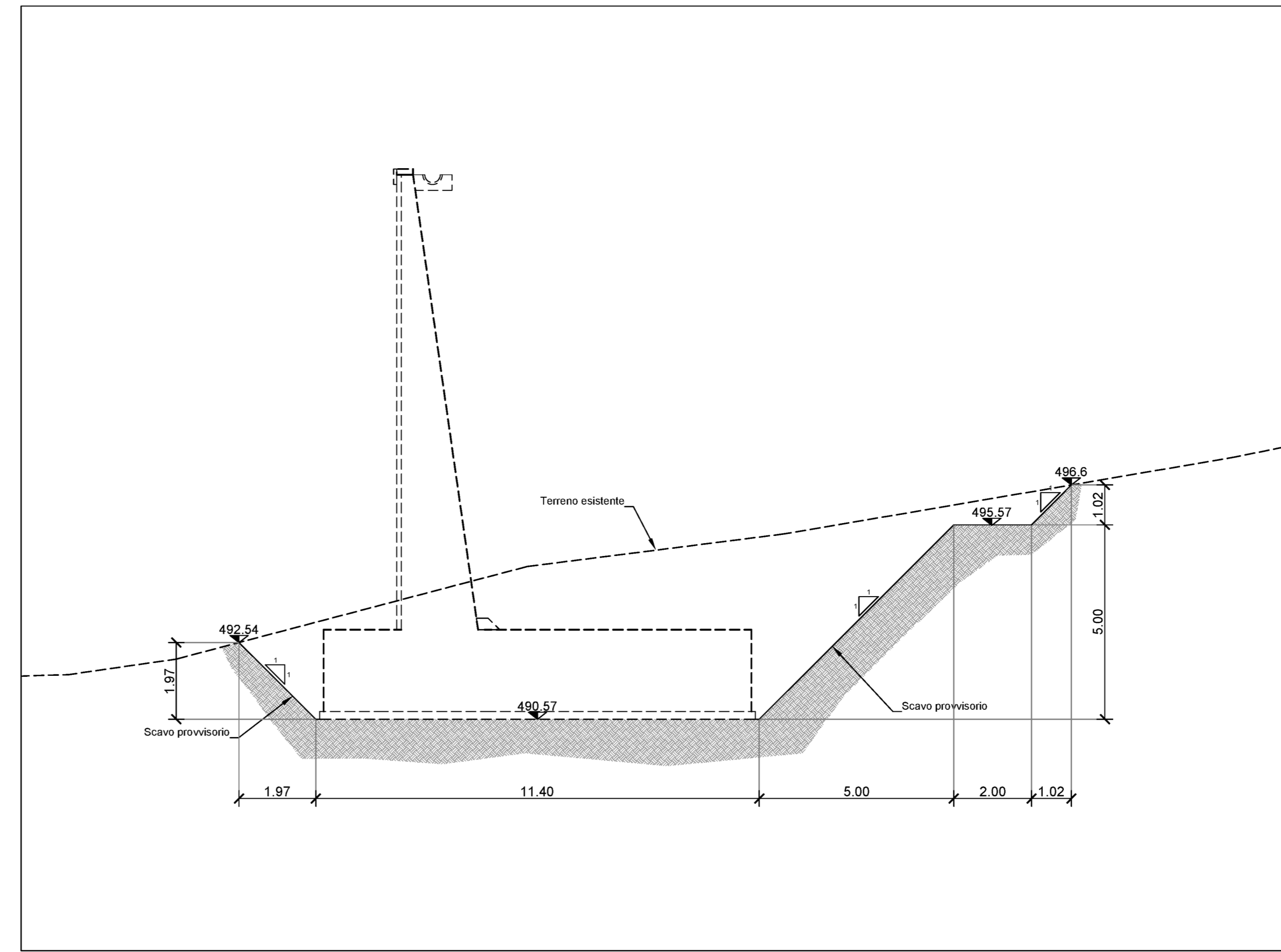


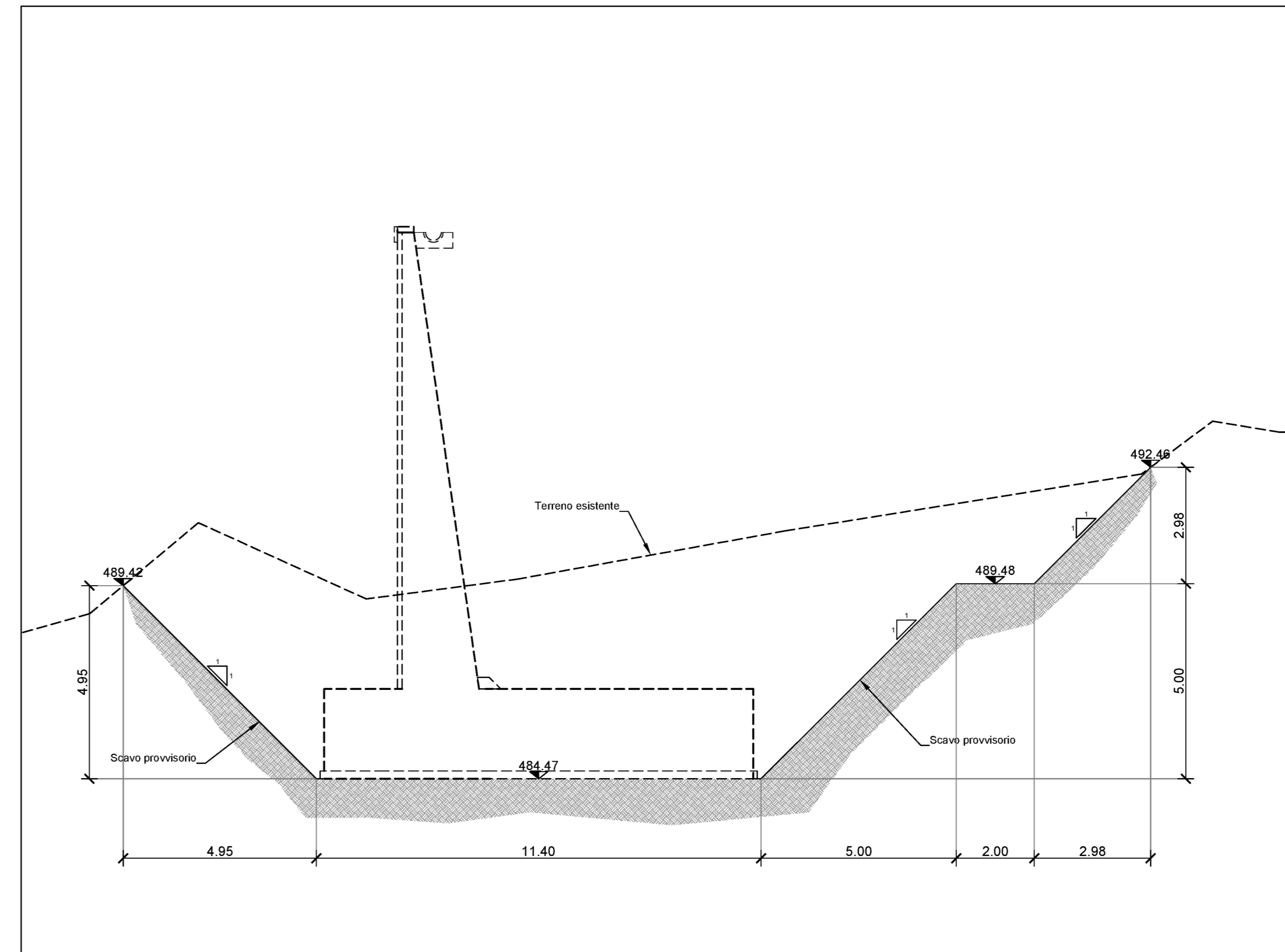
OS04 - PIANTA SCAVI  
Scala 1:500



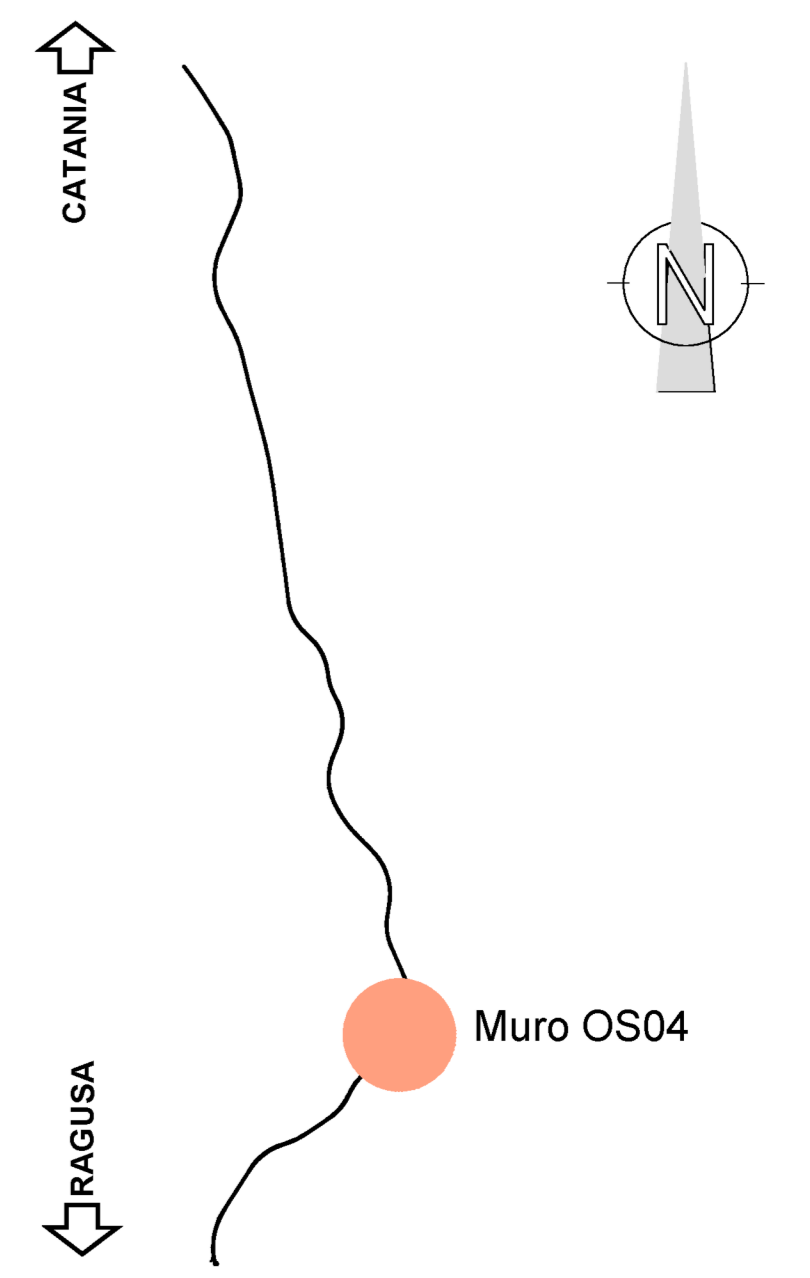
SEZIONE - AA  
Scala 1:100



SEZIONE - BB  
Scala 1:100



KEYPLAN



**sanas**  
GRUPPO FS ITALIANE  
Direzione Progettazione e Realizzazione Lavori

**ITINERARIO RAGUSA-CATANIA**  
Collegamento viario compreso tra lo Svincolo della S.S. 514 "di Chiamonte" della S.S. 514 "di Chiamonte" con la S.S. 115 e lo Svincolo della S.S. 194 "Ragusana"  
LOTTO 1 - Dallo svincolo n. 1 sulla S.S. 115 (compreso) allo svincolo n. 3 sulla S.P. 5 (escluso)

**PROGETTO ESECUTIVO** COD: PA895

PROGETTAZIONE: ATI SINTAGMA - GP INGEGNERIA - COOPROGETTI - GDG - ICARIA - OMNISERVICE

PROGETTISTA RESPONSABILE DELL'INTEGRAZIONE DELLE PRESTAZIONI SPECIALISTICHE:  
Dot. Ing. Nando Granieri  
Ordine degli Ingegneri della Prov. di Perugia n° A351

GRUPPO DI PROGETTAZIONE:  
MANDATARIA:  
Pintagma  
Dot. Ing. G. Di Giovanni  
Dot. Ing. F. Di Stefano  
Dot. Ing. A. Di Stefano  
Dot. Ing. L. Di Stefano  
Dot. Ing. G. Di Stefano  
Dot. Ing. M. Di Stefano  
Dot. Ing. P. Di Stefano  
Dot. Ing. R. Di Stefano  
Dot. Ing. S. Di Stefano  
Dot. Ing. T. Di Stefano  
Dot. Ing. U. Di Stefano  
Dot. Ing. V. Di Stefano  
Dot. Ing. W. Di Stefano  
Dot. Ing. X. Di Stefano  
Dot. Ing. Y. Di Stefano  
Dot. Ing. Z. Di Stefano

MANDANTI:  
Dot. Ing. G. Di Stefano  
Dot. Ing. F. Di Stefano  
Dot. Ing. A. Di Stefano  
Dot. Ing. L. Di Stefano  
Dot. Ing. G. Di Stefano  
Dot. Ing. M. Di Stefano  
Dot. Ing. P. Di Stefano  
Dot. Ing. R. Di Stefano  
Dot. Ing. S. Di Stefano  
Dot. Ing. T. Di Stefano  
Dot. Ing. U. Di Stefano  
Dot. Ing. V. Di Stefano  
Dot. Ing. W. Di Stefano  
Dot. Ing. X. Di Stefano  
Dot. Ing. Y. Di Stefano  
Dot. Ing. Z. Di Stefano

IL GEOLOGO:  
Dot. Geol. Marco Leonardi  
Ordine dei Geologi della Regione Lazio n° 1541

IL COORDINATORE PER LA SICUREZZA IN FASE DI PROGETTAZIONE:  
Dot. Ing. Ambrogio Signorelli  
Ordine degli Ingegneri della Provincia di Roma n° A35111

VISTO IL RESPONSABILE DEL PROCEDIMENTO:  
Dot. Ing. Luigi Mupo

IL RESPONSABILE DI PROGETTO:  
Dot. Ing. Danilo PELLE  
Ingegnere alla Sezione degli Ingegneri della Provincia di Ragusa  
- Sezione degli Ingegneri della Provincia di Ragusa -  
DALLA PROV. DI CATANIA ALLA PROV. DI RAGUSA

**OPERE DI SOSTEGNO**  
MURI IN C.A. - Muro di sostegno dal km 4+073 al km 4+177 - Carr. Sx  
Pianta scavi

CODICE PROGETTO	PROGETTO	LV. MOD.	N. MOD.	NOME FILE	REVISIONE	SCALA:
LQ408ZE2101				707050403000104	A	1:500/200
C						
B						
A	EMISSIONE					
REV.	DESCRIZIONE	DATA	REDATTO	VERIFICATO	APPROVATO	