PLANIMETRIA D'INQUADRAMENTO

Scala 1:500

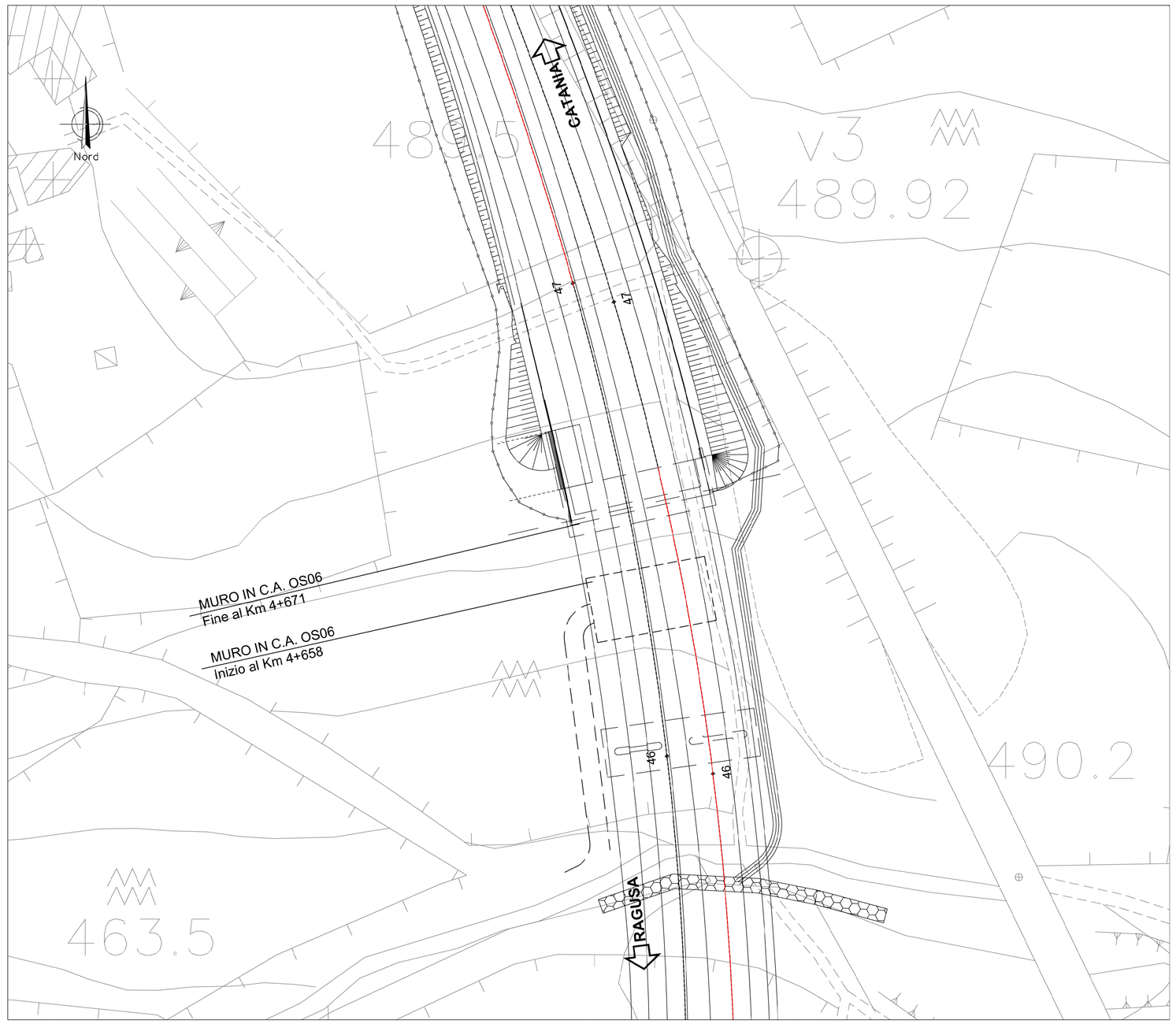

PLANIMETRIA DI TRACCIAMENTO

Scala 1:200

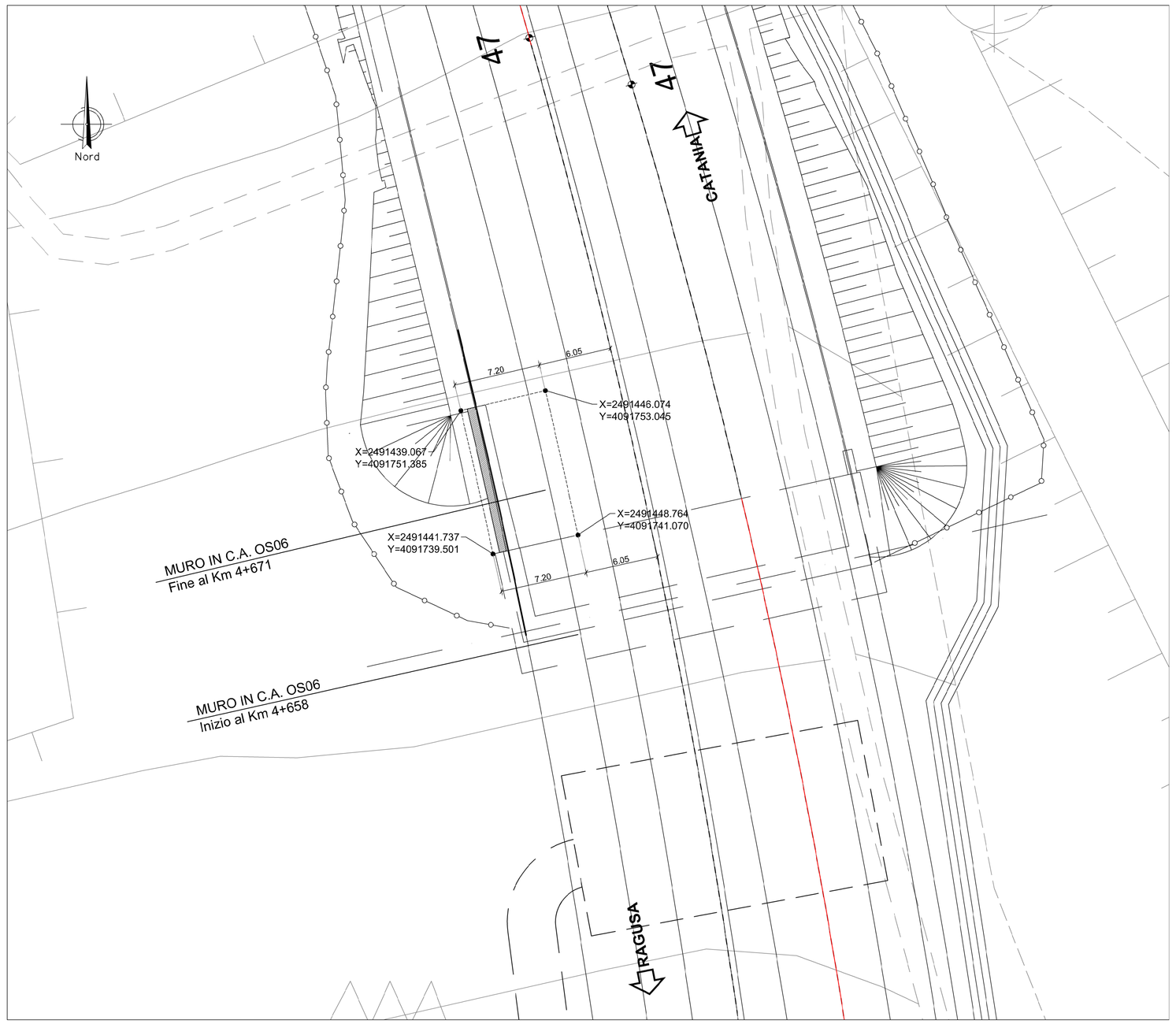

NOTA:

- Per i particolari costruttivi fare riferimento all'elaborato T01OS00STRDT01

PROFILO

Scala 1:100

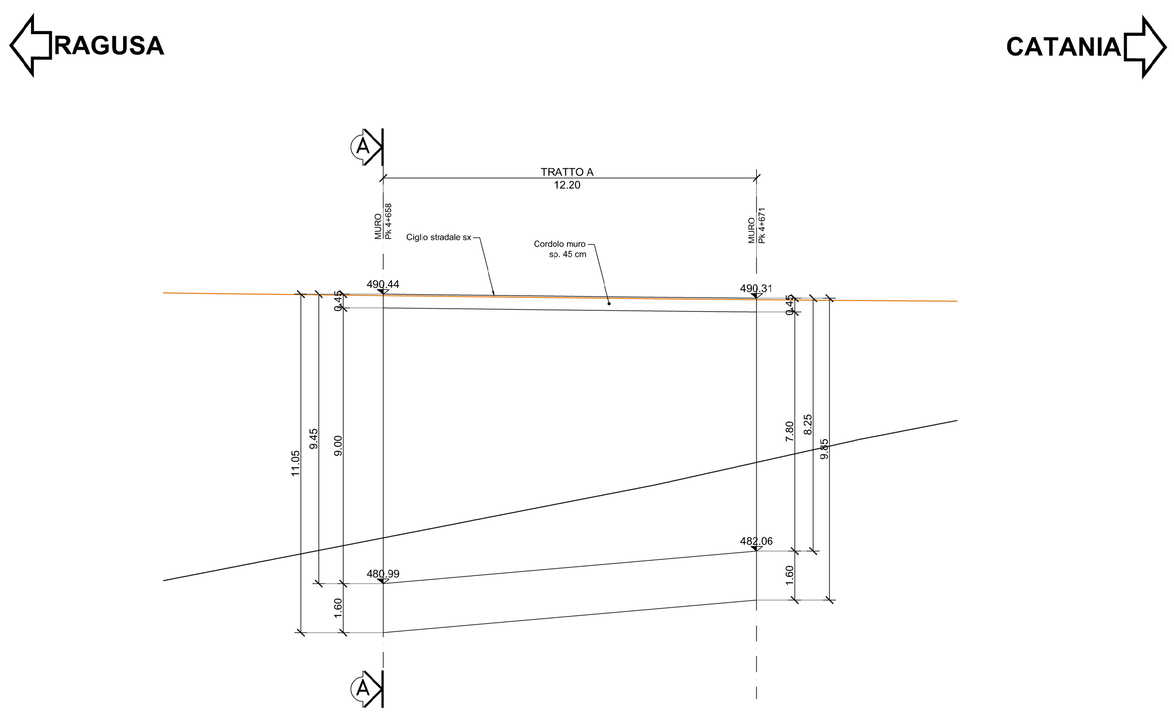

SEZIONE A - A rapp. 1:50

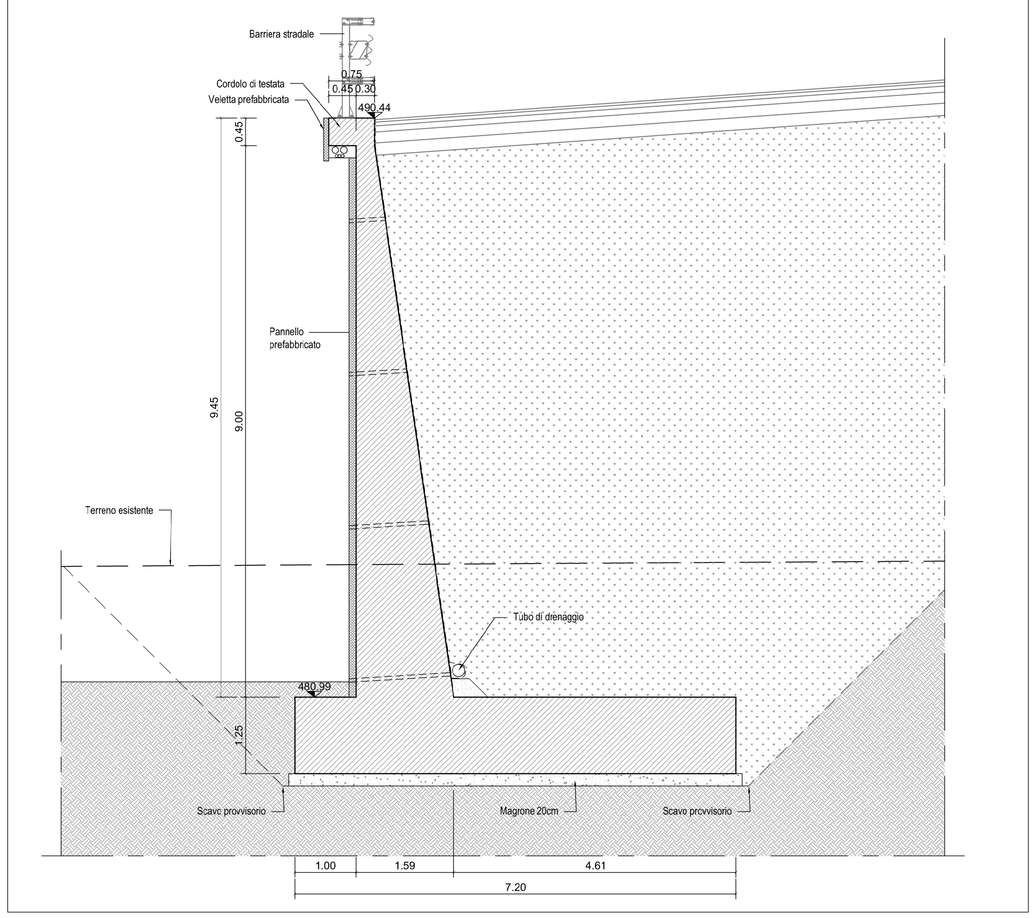

anas
GRUPPO FS ITALIANE

Direzione Progettazione e Realizzazione Lavori

ITINERARIO RAGUSA-CATANIA

Collegamento viario compreso tra lo Svincolo della S.S. 514 "di Chiaramonte" con la S.S. 115 e lo Svincolo della S.S. 194 "Ragusana"

LOTTO 1 - Dallo svincolo n. 1 sulla S.S. 115 (compreso) allo svincolo n. 3 sulla S.P. 5 (escluso)

PROGETTO ESECUTIVO — COD. PA895

PROGETTAZIONE: ATI SINTAGMA - GP INGEGNERIA - COOPROGETTI -GDG - ICARIA - OMNISERVICE

PROGETTISTA RESPONSABILE DELL'INTEGRAZIONE DELLE PRESTAZIONI SPECIALISTICHE:
Dott. Ing. Nando Granieri
Ordine degli Ingegneri della Prov. di Perugia n° A351

ORDINE DELLA PROVINCIA DI PERUGIA — INGEGNERE SEZIONE A — DOTTORE INGEGNERE NANDO GRANIERI — SETTORE CIVILE E AMBIENTALE — SETTORE DELL'INFORMAZIONE

IL GRUPPO DI PROGETTAZIONE:

MANDATARIA: sintagma

Dott. Ing. N.Granieri		Dott. Ing. M.Abrami	
Dott. Ing. F.Durastanti		Dott. Ing. F.Pambianco	
Dott. Arch. V.Truffini		Dott. Ing. M.Brigiati Botta	
Dott. Ing. A.Chiappini		Dott. Ing. G.Cardinali	
Dott. Ing. L.Nani		Dott. Geol. G.Consiglini	

MANDANTI:

GP INGEGNERIA	Dott. Ing. G.Giuliucci	Dott. Ing. G.Lucibello	
	Dott. Ing. A.Signorelli	Dott. Arch. G.Guastella	
	Dott. Ing. A.Boccanelli	Dott. Ing. G.Cancellieri	
	Dott. Ing. A.Bosco	Dott. Ing. G.Ferraresi	
CONSORZIO STABILE COOPROGETTI	Dott. Arch. E.A.E.Crirci	Dott. Ing. I. Ragnacci	
	Dott. Ing. M.Pavilli	Dott. Arch. A.Sirabi	
	Dott. Arch. P.Olivelli	Archiol. M.G.Liseno	
	Dott. Ing. G.Polito		
GEOSPECIALIA SOCIETÀ COOP.	Dott. Ing. D.Carlaccini	Dott. Ing. F.Altoe	
	Dott. Ing. L.Cipriani	Dott. Ing. A.Salvemini	
	Dott. Ing. C.Consorti		
ICARIA società di ingegneria	Dott. Ing. V.Ratnaciuni	Dott. Ing. G.Vonmi Supplizi	
	Dott. Ing. G.Pulli	Dott. Ing. V.Piunno	
	Dott. Ing. F.Macchioni	Geom. S.Sugarotti	
OMNISERVICE ENGINEERING	Dott. Ing. P.Agnello		

IL GEOLOGO:
Dott. Geol. Marco Leonardi
Ordine dei Geologi della Regione Lazio n° 1541

IL COORDINATORE PER LA SICUREZZA IN FASE DI PROGETTAZIONE:
Dott. Ing. Ambrogio Signorelli
Ordine degli Ingegneri della Provincia di Roma n° A35111

VISTO IL RESPONSABILE DEL PROCEDIMENTO
Dott. Ing. Luigi Mupo

IL RESPONSABILE DI PROGETTO:
Dott. Ing. Danilo PELLE
Iscrizione all'Albo n° A3636
alla Sezione degli Ingegneri (Cat. A)
- Settore Civile e Ambientale
ORDINE DEGLI INGEGNERI DELLA PROVINCIA DI REGGIO CALABRIA

OPERE DI SOSTEGNO
MURI IN C.A. - Muro di sostegno al km 4+658 al km 4+671
PLANIMETRIA E PROFILO

CODICE PROGETTO (PROGETTO / LIV. PROG. / N. PROG.)	NOME FILE T01OS06STRD01C	REVISIONE	SCALA:
LO408Z E 2101	CODICE ELAB. T01OS06STRD101	C	1:500/200/100

REV.	DESCRIZIONE	DATA	REDATTO	VERIFICATO	APPROVATO
D					
C	REVISIONE A SEGUITO DI RAPPORTO DI VERIFICA	NOVEMBRE 2021	RAGNACCI	PELLE	GRANIERI
B	REVISIONE A SEGUITO DI ISTRUTTORIA ANAS	SETTEMBRE 2021	RAGNACCI	PELLE	GRANIERI
A	EMISSIONE	GIUGNO 2021	RAGNACCI	PELLE	GRANIERI