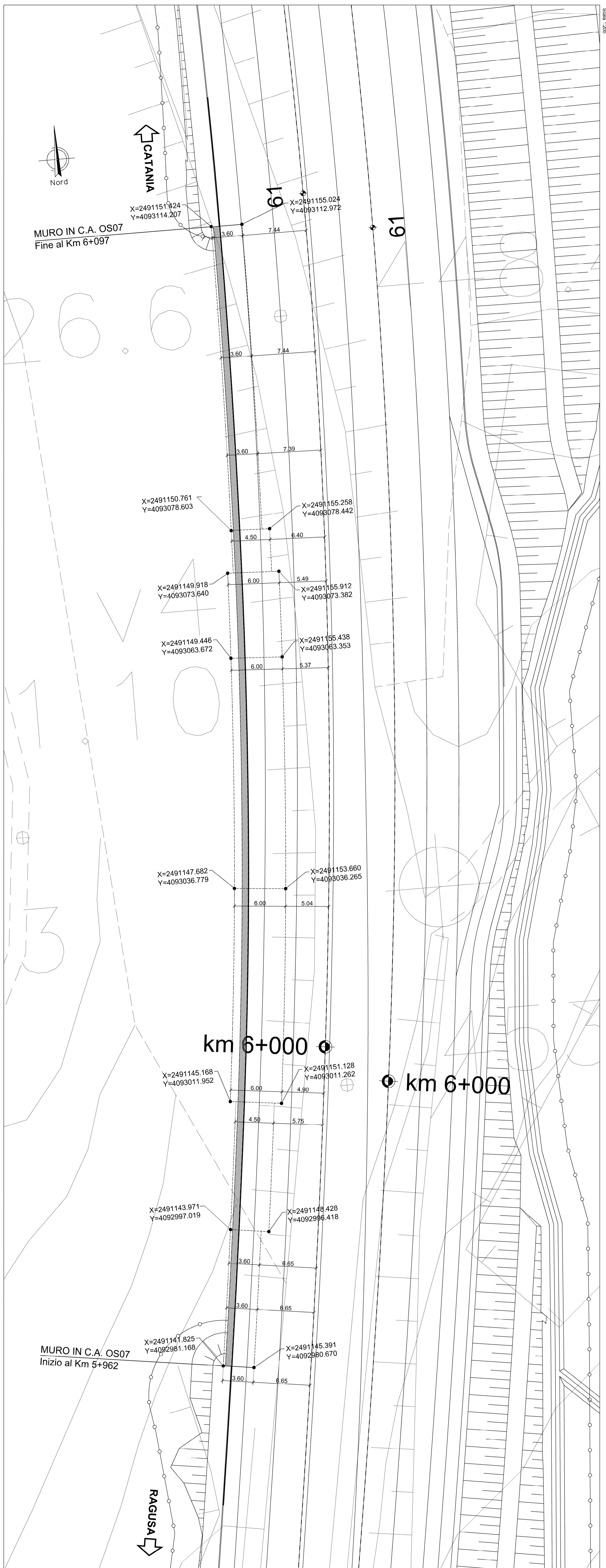
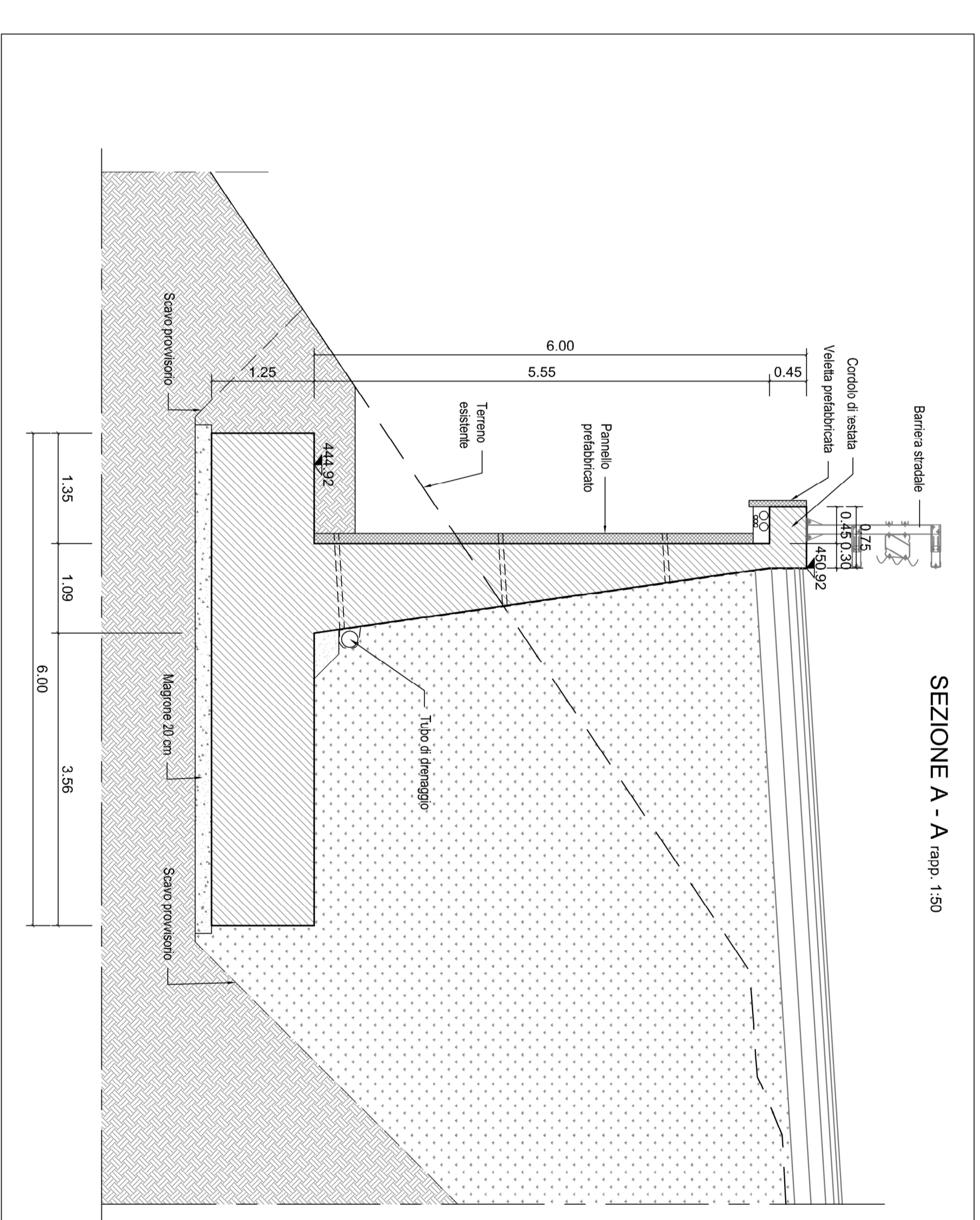
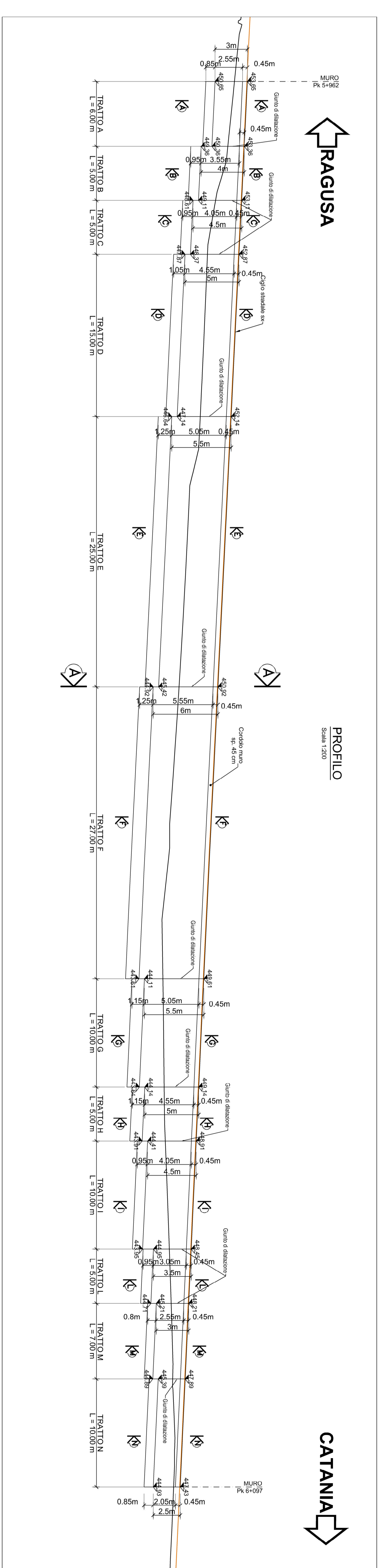


↑ RAGUSA

PROFLO
Scala 1:200

↓ CATANIA



NOTA:
• Per i particolari costruttivi fare riferimento all'elaborato T01OS00STR0T01

anas
gruppo 15 ITALIANE

Direzione Progettazione e Realizzazione Lavori

ITINERARIO RAGUSA-CATANIA
Collegamento viario compreso tra lo Svincolo della S.S. 514 "di Chiaromonte" con la S.S. 113 e lo Svincolo della S.S. 194 "Ragusea" a Ragusa

LOTTO 1 - Dallo Svincolo n. 1 Sella S.S. 113 (compreso) allo Svincolo n. 3 Sella S.P. 5 (escluso)

PROGETTO ESECUTIVO

PROGETTAZIONE: ATI SINTAGMA - INGEGNERIA - COOPROGETTI - GOG - ICARA - OMSERVICE

CON PA895

OPERE DI SOSTEGNO
MURI IN C.A. - Muro di sostegno al km 5+962 al km 6+097
PLANIMETRIA E PROFILO

REDAZIONE	VERIFICAZIONE	APPROVAZIONE
...

REDAZIONE	VERIFICAZIONE	APPROVAZIONE
...