PIANTA FONDAZIONI

Scala 1:200

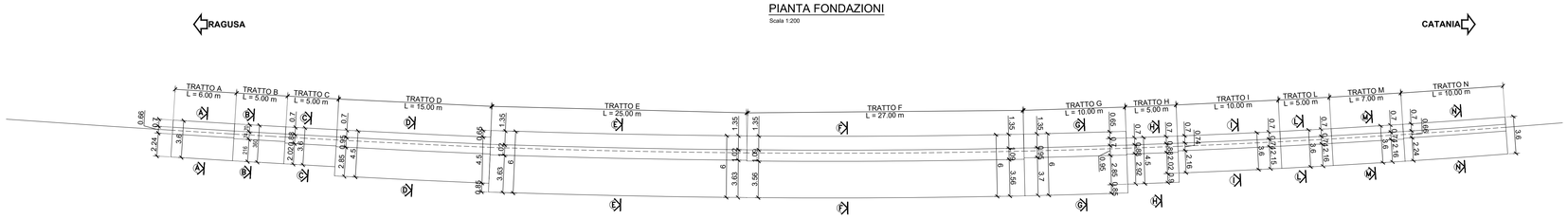

KEYPLAN

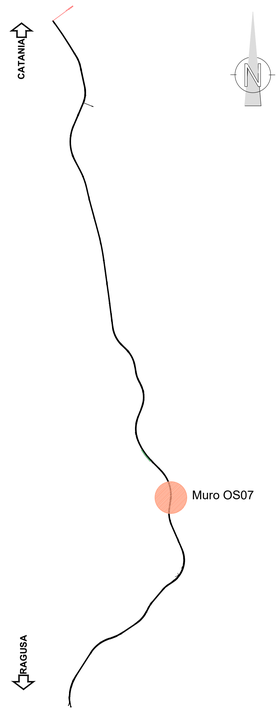

PROSPETTO

Scala 1:200

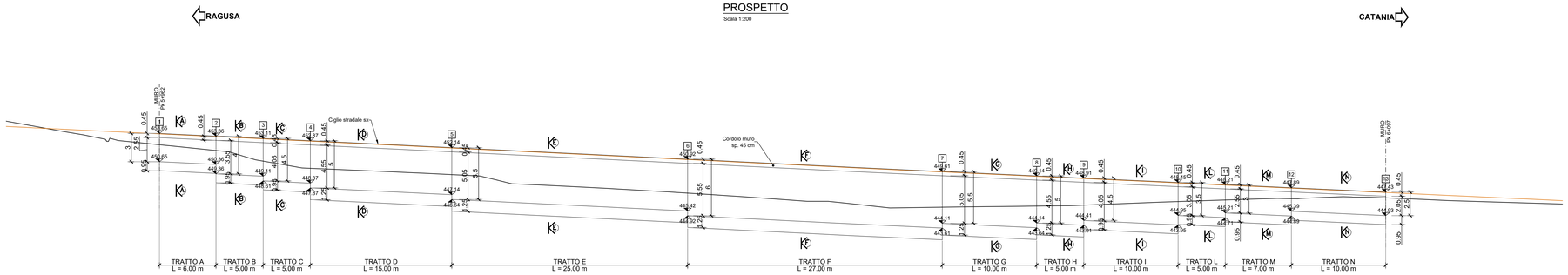

SEZIONE A - A rapp. 1:50

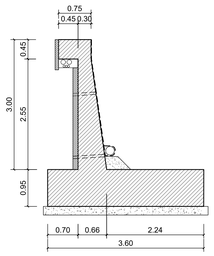

SEZIONE B - B rapp. 1:50

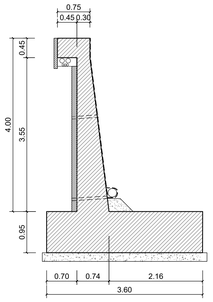

SEZIONE C - C rapp. 1:50

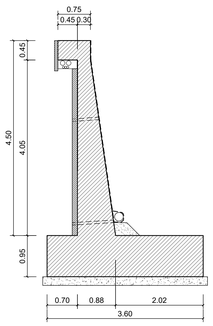

SEZIONE D - D rapp. 1:50

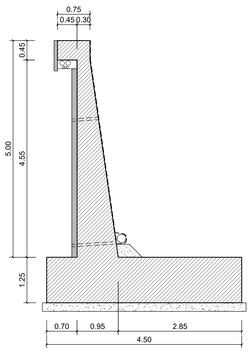

SEZIONE E - E rapp. 1:50

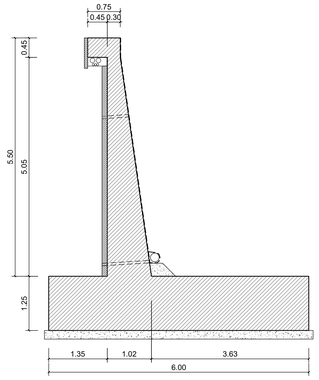

SEZIONE F - F rapp. 1:50

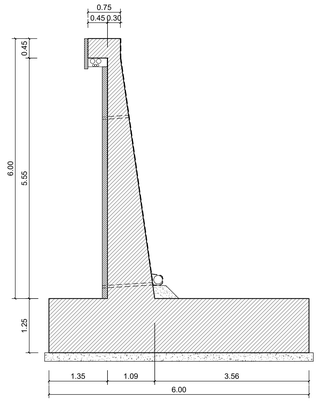

SEZIONE G - G rapp. 1:50

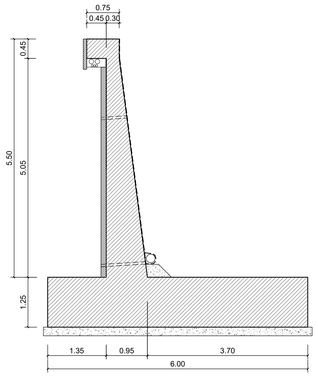

SEZIONE H - H rapp. 1:50

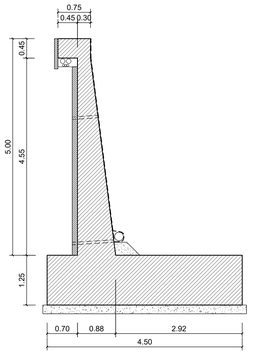

SEZIONE I - I rapp. 1:50

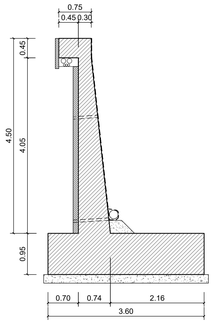

SEZIONE L - L rapp. 1:50

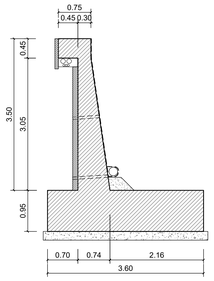

SEZIONE M - M rapp. 1:50

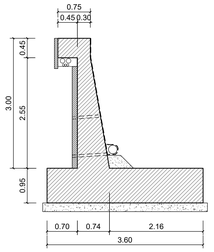

SEZIONE N - N rapp. 1:50

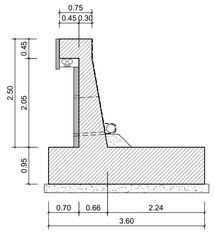

anas
GRUPPO FS ITALIANE

Direzione Progettazione e Realizzazione Lavori

ITINERARIO RAGUSA-CATANIA

Collegamento viario compreso tra lo Svincolo della S.S. 514 "di Chiaramonte" con la S.S. 115 e lo Svincolo della S.S. 194 "Ragusana"

LOTTO 1 - Dallo svincolo n. 1 sulla S.S. 115 (compreso) allo svincolo n. 3 sulla S.P. 5 (escluso)

PROGETTO ESECUTIVO — COD. PA895

PROGETTAZIONE: ATI SINTAGMA - GP INGEGNERIA - COOPROGETTI -GDG - ICARIA - OMNISERVICE

PROGETTISTA RESPONSABILE DELL'INTEGRAZIONE DELLE PRESTAZIONI SPECIALISTICHE:
Dott. Ing. Nando Granieri
Ordine degli Ingegneri della Prov. di Perugia n° A351

IL GEOLOGO:
Dott. Geol. Marco Leonardi
Ordine dei Geologi della Regione Lazio n° 1541

IL COORDINATORE PER LA SICUREZZA IN FASE DI PROGETTAZIONE:
Dott. Ing. Ambrogio Signorelli
Ordine degli Ingegneri della Provincia di Roma n° A35111

VISTO IL RESPONSABILE DEL PROCEDIMENTO
Dott. Ing. Luigi Mupo

IL GRUPPO DI PROGETTAZIONE:

MANDATARIA: Sintagma

MANDANTI: GP Ingegneria; Cooprogetti; Geotecnica Marche Group; Icaria; Omniservice

IL RESPONSABILE DI PROGETTO:
Dott. Ing. Danilo PELLE
Iscrizione all'Albo n° A3536 alla Sezione degli Ingegneri (Cat. A) - Settore civile e ambientale
ORDINE DEGLI INGEGNERI DELLA PROVINCIA DI REGGIO CALABRIA

OPERE DI SOSTEGNO
MURI IN C.A. - Muro di sostegno al km 5+962 al km 6+097
PIANTA PROSPETTO E SEZIONI

CODICE PROGETTO (PROGETTO / LIV. PROG. / N. PROG.)	NOME FILE T01OS07STRD102	REVISIONE	SCALA:
LO408Z E 2101	CODICE ELAB. T01OS07STRD102	A	1:200/50

REV.	DESCRIZIONE	DATA	REDATTO	VERIFICATO	APPROVATO
D					
C					
B					
A	EMISSIONE	GIUGNO 2021	RAGNACCI	PELLE	GRANIERI